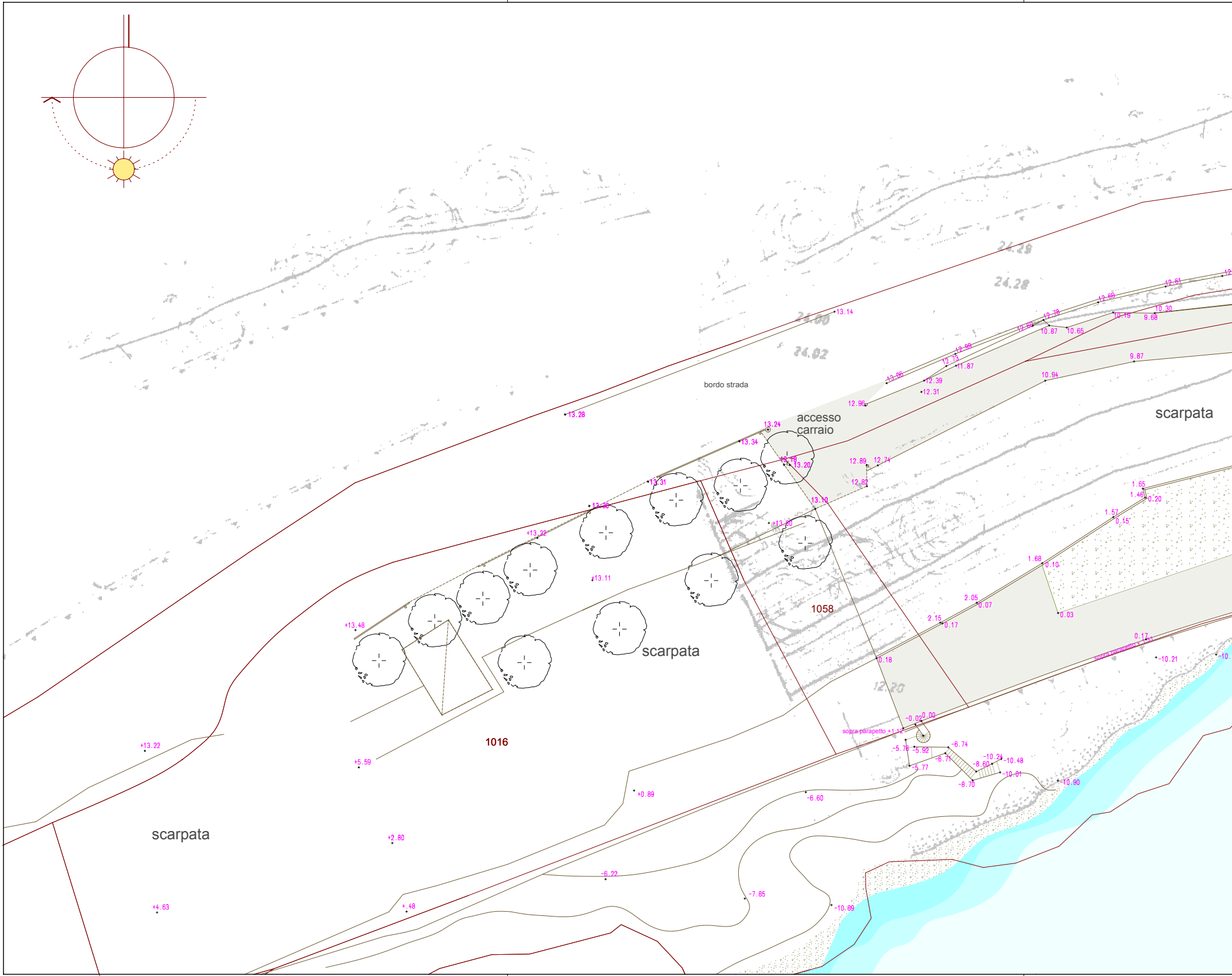

bordo strada
accesso
carraio
scarpata
scarpata
scarpata
1058
1016
13.14
13.28
13.24
13.34
13.18
13.20
13.31
13.30
+13.22
13.10
+13.00
+13.11
+13.48
+13.22
+5.59
+0.89
+2.80
+4.63
+.48
-6.22
-6.60
-7.85
-10.89
12.96
13.06
12.39
12.31
12.73
11.87
12.99
12.60
12.78
10.87
10.65
12.69
10.19
9.68
10.30
12.61
9.87
10.94
12.89
12.74
12.82
1.65
1.46
0.20
1.57
0.15
1.68
0.10
2.05
0.07
2.15
0.17
0.03
0.18
0.17
sopra parapetto + 1.31
-10.21
-0.02
0.00
sopra parapetto +1.12
-5.76
-5.92
-6.74
-6.71
-5.77
-10.24
-8.60
-10.48
-10.01
-8.70
-10.90

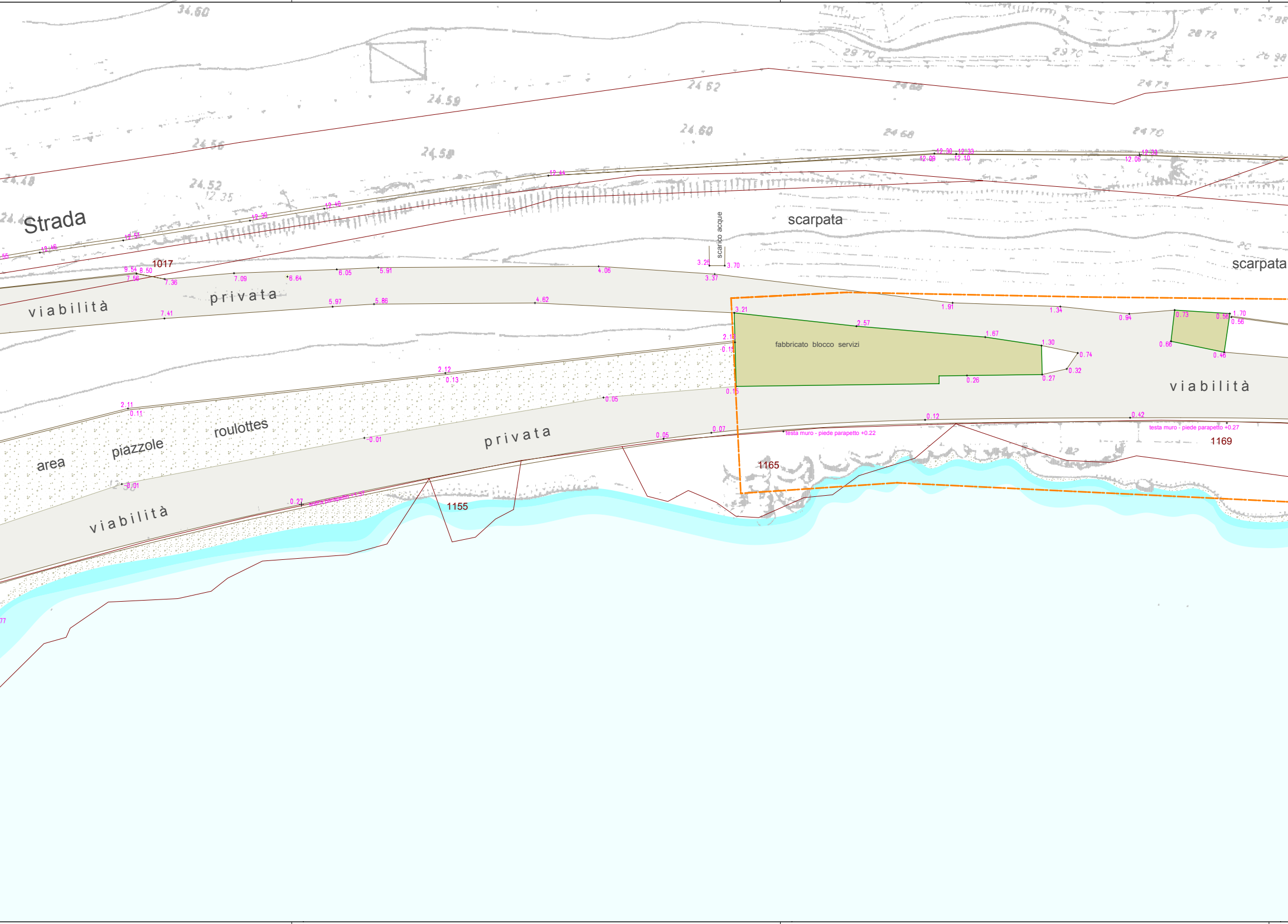
Strada
scarpata
scarico acque
scarpata
1017
viabilità privata
fabbricato blocco servizi
viabilità
area piazzole roulottes
viabilità privata
testa muro - piede parapetto +0.22
testa muro - piede parapetto +0.27
1155
1165
1169
24.60
24.59
24.62
24.56
24.58
24.60
24.68
24.70
24.52
24.48
29.70
29.70
28.72
3.25
3.70
3.37
3.21
2.57
1.67
1.30
0.74
0.32
0.27
0.26
0.15
2.18
0.15
1.91
1.34
0.94
0.73
0.56
1.70
0.56
0.66
0.46
4.06
4.62
5.97
5.86
9.54
8.50
7.56
7.36
7.09
6.64
6.05
5.91
7.41
2.12
0.13
2.11
0.11
0.05
-0.01
-0.01
0.05
0.07
0.12
0.42
0.27
12.30
12.33
12.09
12.10
12.33
12.06
12.44
12.40
12.30
12.51
12.46

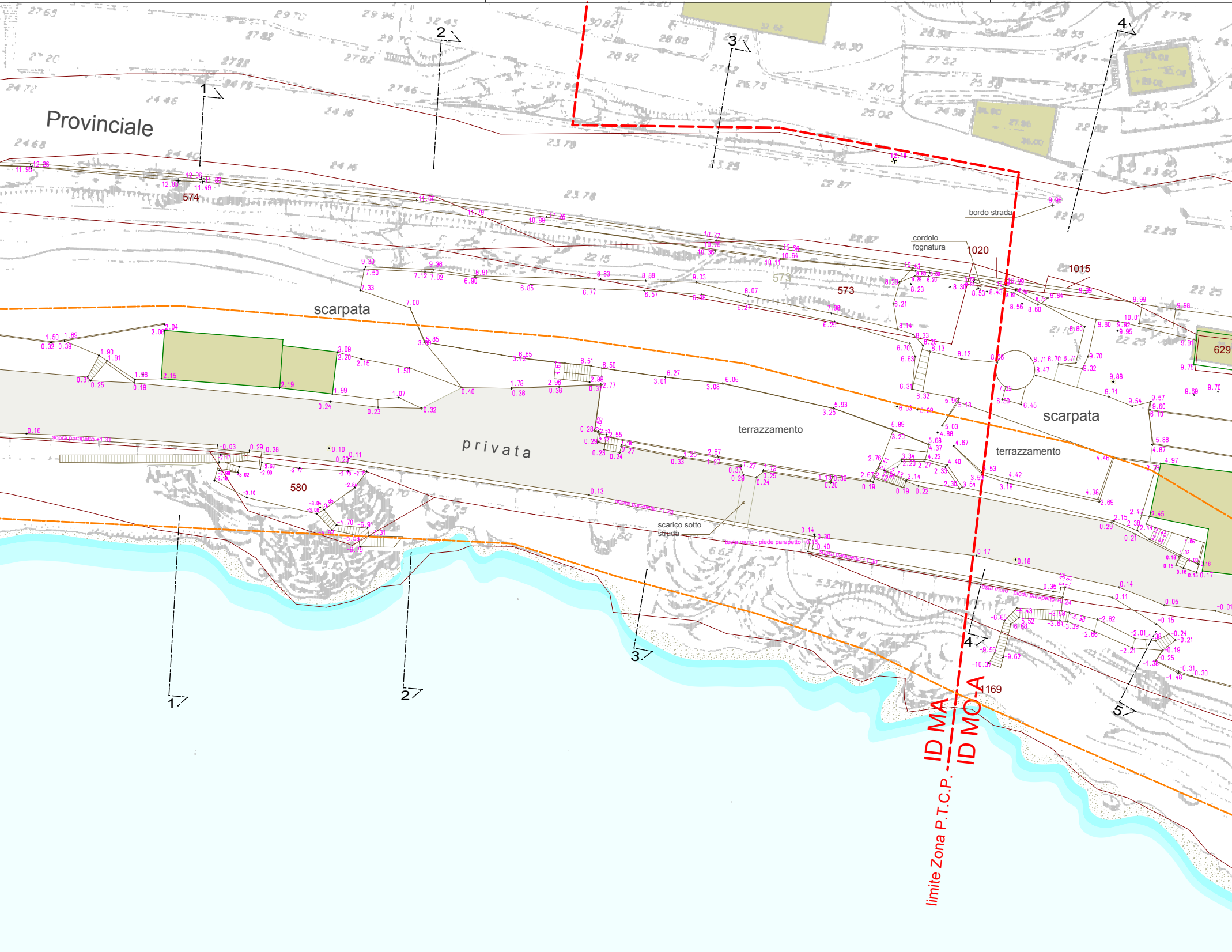
Provinciale
privata
scarpata
scarpata
terrazzamento
terrazzamento
bordo strada
cordolo
fognatura
scarico sotto
strada
sopra parapetto +1.31
sopra parapetto +1.28
sopra parapetto +1.30
testa muro - piede parapetto +0.15
testa muro - piede parapetto +0.24
574
573
580
1020
1015
629
1169
limite Zona P.T.C.P.
ID MA
ID MO-A
1
1
2
2
3
3
4
4
5

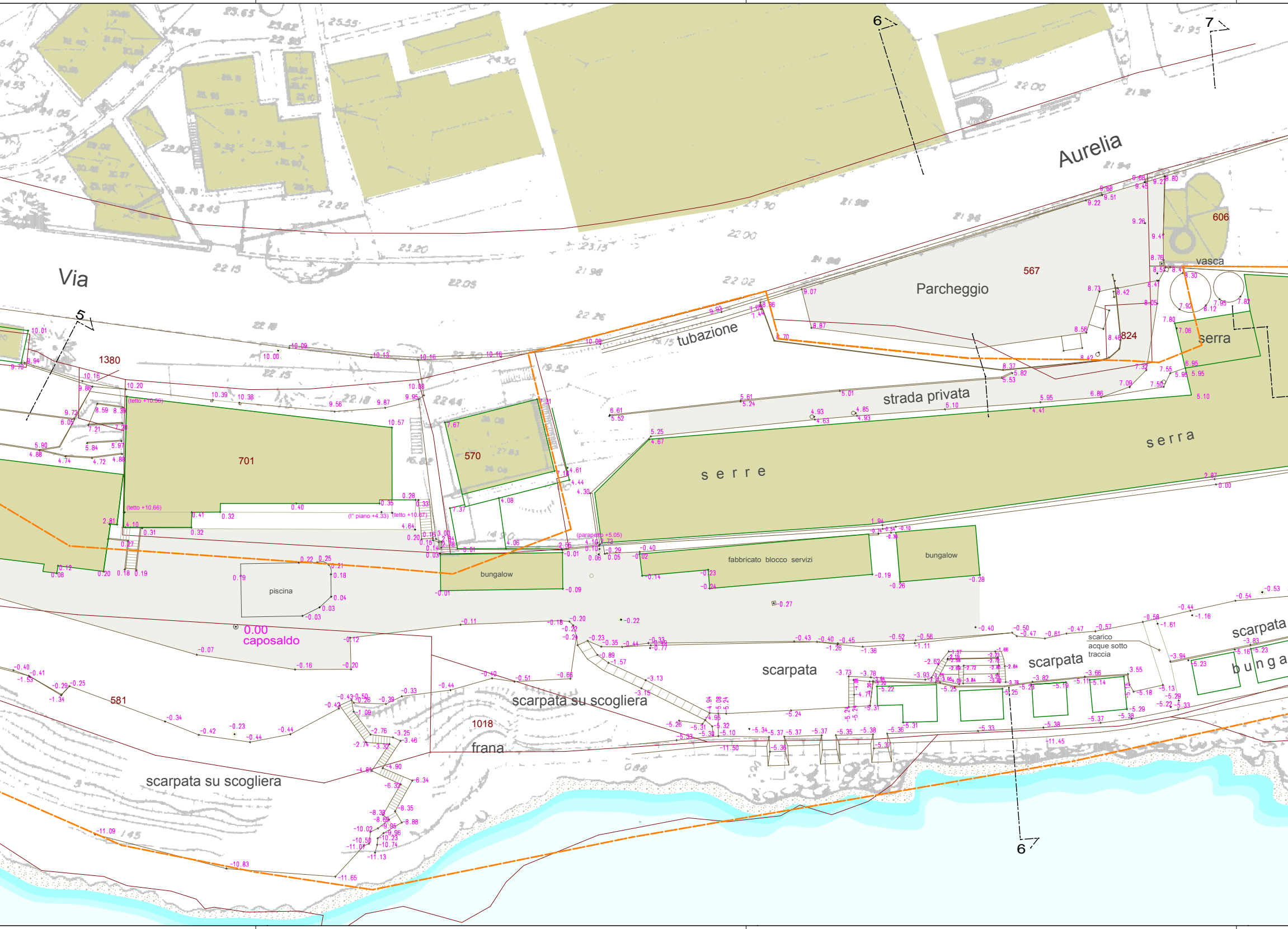
Via
Aurelia
5
6
7
1380
701
570
567
606
824
581
1018
tubazione
Parcheggio
vasca
serra
strada privata
serra
s e r r e
bungalow
fabbricato blocco servizi
bungalow
piscina
0.00
caposaldo
(tetto +10.56)
(tetto +10.66)
(I° piano +4.33)
(tetto +10.67)
(parapetto +5.05)
scarpata
scarpata
scarpata
scarico
acque sotto
traccia
scarpata su scogliera
frana
scarpata su scogliera
b u n g a

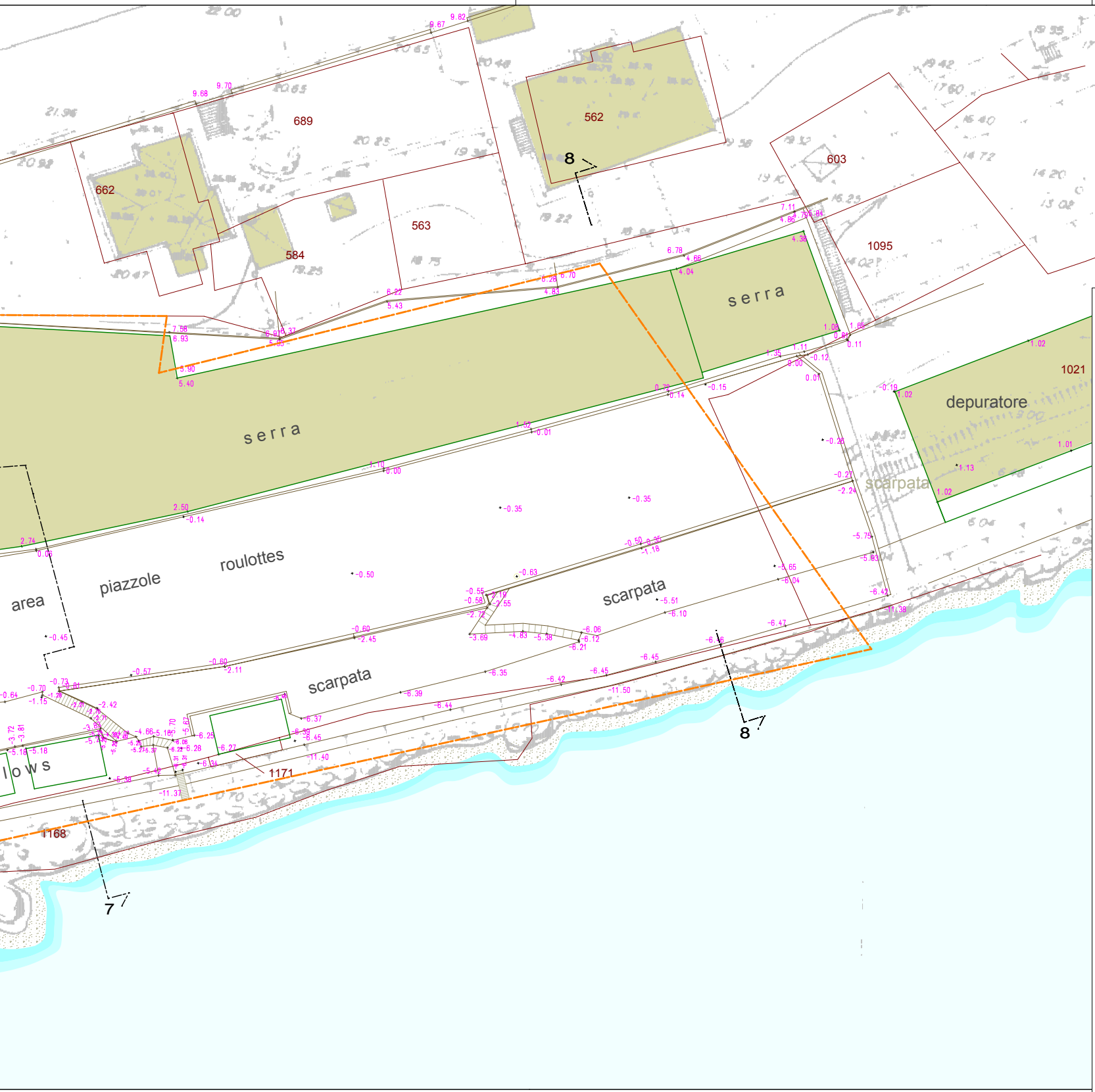
662
689
562
584
563
603
560
1095
1021
1171
1168
serra
serra
depuratore
scarpata
scarpata
scarpata
area
piazzole
roulottes
lows
8
8
7

Regione Liguria
Provincia di Imperia
Comune di Cipressa

S.U.A. PER ZONA DI PIANIFICAZIONE PRUSST
INTERVENTO 8.60 AF ZONA LTR
Riqualificazione del litorale TORRE DEI MARMI

LOCALITA': zona litoranea Camping Cipressa

Tavola 3

ai sensi della L.R. 24/87 art.3 - lett. h

RIADOZIONE DA PARTE DEL COMMISSORIO STRAORDINARIO (con poteri della Giunta Comunale) in ottemperanza della Nota PG/2015/221241 in data 15.12.2015 della REGIONE LIGURIA DIPARTIMENTO PIANIFICAZIONE TERRITORIALE
SETTORE URBANISTICA - PROCEDIMENTI CONCERTATIVI

STATO ATTUALE :
ai sensi della L.R. 24/87 art.3 - lett. f
- Planimetria generale
- rilievo plano-altimetrico

data:
aggiornamento marzo 2016

scala: 1: 250

Soggetto attuatore: Societa' Hanbury S.r.l.
c.so Re Umberto 23 - Torino

Proprietari : Societa' Hanbury S.r.l.

Mancardi Giuseppe

Oreggia Caterina

I Progettisti:

Dott. Arch. Flavio Gaudino
via Piani n. 28 - Imperia
E-mail: arch.gaudino@libero.it

Dott. Arch. Cristina Menegozzo
via Volturno 6/A - Torino
E-mail: cmenegozzo@tiscali.it