PROVINCIA DI SAVONA

# Comune di ALBENGA

# PUC

Piano Urbanistico Comunale

## DESCRIZIONE FONDATIVA

**Adozione**

**Controdeduzione**

**Approvazione**



## DF.D2

art. 25, comma 2, lettera d)

## PER UN PIANO DEI SERVIZI NELL'ALBENGANESE


**Sindaco**
Avv. Giorgio Cangiano

**Assessore all'Urbanistica**
Avv. Giorgio Cangiano

**Ufficio di Piano**
Arch. Sandra Granata

**Progettista**
Arch. Ugo Baldini
CAIRE - Urbanistica



Ottobre 2015

# Città di Albenga

# P.U.C.

## Progetto Preliminare


**Sindaco**
Giorgio Cangiano

**Assessore all'Urbanistica**
Giorgio Cangiano

**Progettista**
Ugo Baldini

**Gruppo di progettazione**
Giampiero Lupatelli, Vittorio Gimigliano, Paolo Catelli, Raffaello Bevivino, Paolo Caviglia, Luca Reverberi

**Valutazione Ambientale Strategica**
Nicoletta Toffaletti, Tatiana Fontanesi

**Ascolto Sociale**
Marco Aicardi, Andrea Panzavolta

***Consulenti specialistici CAIRE:***

**per le analisi geologiche**
Rolando Pozzani

**per le analisi ambientali**
Patrizia Chirico, Francesca Finotto
Gianluca Bico

**per il porto**
Marco Cobau

**per il distretto culturale**
Massimo Quaini

**per le politiche del paesaggio**
Paolo Rigamonti

**per gli aspetti giuridico amministrativi**
Cinzia Orlando

**Analisi urbanistiche**
Giulio Saturni, Claudio Colla, Alex Massari, Alessandro Rossi, Francesco Boccia, Elisa Scaranello, Francesca Consolini, Gabriela Galindez, Daniele Stefanutti, Edy Zatta

**Analisi storiche economiche e sociali**
Danilo Bruno, Franco Cefalota, Davide Frigeri

**GIS del Piano**
Omar Tondelli, Antonella Borghi

***Per il Comune di Albenga***

**Ufficio di Piano**
Sandra Granata,
Lara Cavezarsi, Elisa Canepa

# PIANO DEI SERVIZI


*PREMESSA* 4

*Le nuove opportunità per costruire la "città pubblica"* 4
*Il sistema dei servizi: contenuti e indirizzi metodologici* 5

**1 IL SISTEMA DEI SERVIZI** 6

1.1 Una sintesi territoriale 7
1.2 Le dotazioni territoriali di base
Ambito 1 – Albenga 10
Ambito 2 – Vadino 20
Ambito 3 – San Fedele / Lusignano 24
Ambito 4 – Leca / Bastia 26
Ambito 5 – Sàlea / Campochiesa / San Giorgio 30

**2 BILANCIO ATTUATIVO DELLE AREE A SERVIZI** 34

**3 VALUTAZIONE QUALITATIVA DEI SERVIZI** 38

3.1 Indirizzi metodologici 39
3.2 Tabelle valutative dei servizi 40

**4 I TEMI TERRITORIALI RILEVANTI DEL SISTEMA DEI SERVIZI (CRITICITÀ/OPPORTUNITÀ)** 52

4.1 Criticità e opportunità per ambito 53
4.2 Le dimensioni economiche della manovra sui servizi 64

ALLEGATO A
1 S1 – ATTREZZATURE SCOLASTICHE 68
2 S2 – ATTREZZATURE RELIGIOSE 102
3 S3 – ATTREZZATURE SOCIO-CULTURALI 116
4 S4 – ATTREZZATURE SOCIO-SANITARIE E ASSISTENZIALI 132
5 S5 – ATTREZZATURE CIVILI 154
6 S6 – VERDE PUBBLICO 172
7 S7 – ATTREZZATURE SPORTIVE 212

ALLEGATO B
1 TAVOLA 1 – CARTA DI SINTESI DELLE ATTREZZATURE E DEGLI SPAZI COLLETTIVI 238
2 TAVOLA 2 – CARTA ANALITICA DELLE ATTREZZATURE E SPAZI COLLETTIVI 240
3 TAVOLA 3 – CARTA DELL'ACCESSIBILITA' ALLE ATTREZZATURE PER L'ISTRUZIONE 242
4 TAVOLA 4 – CARTA DEI DETRATTORI AMBIENTALI E STRUTTURALI 244
5 TAVOLA 5 – CARTA DELLE CRITICITA' E DELLE OPPORTUNITA' 246



## PREMESSA

*Le nuove opportunità per costruire la "città pubblica"*

*Il sistema dei servizi oggi si configura sempre più come uno degli assi portanti del processo di pianificazione territoriale e urbanistica, un'occasione per costruire un nuovo welfare, capace di offrire una maggior qualità dei servizi e di favorire una più elevata coesione sociale.*

*Per raggiungere questi obiettivi il piano dove saper affrontare questioni decisive come l'equità territoriale, l'identità dei luoghi, il livello di benessere sociale, l'efficacia e l'accessibilità ai servizi.*

*La definizione delle politiche relative al sistema dei servizi diventa quindi elemento organico e intergrato nel processo di pianificazione territoriale e urbanistica che, insieme ai sistemi ambientali, alla qualità insediativa e alla mobilità, orienta i contenuti delle politiche urbane nei diversi ambiti territoriali.*

*Per l'analisi sul sistema dei servizi l'operazione fondativa è costituita dalla ricognizione conoscitiva delle attrezzature di interesse generale esistenti. L'indagine non si è limitata a restituire, come di norma, solo la quantificazione e l'individuazione delle aree esistenti destinate a servizi di interesse pubblico, tecnicamente chiamato standard, ma perviene anche ad una completa e appropriata descrizione della capacità prestazionale fornita dal servizio, definita come minimo da una valutazione preliminare delle condizioni di fruibilità e di accessibilità assicurate agli utenti. La verifica della "razionale ubicazione" dei servizi esistenti, così come della "idoneità dei siti" prescelti per i nuovi servizi, appare condizione necessaria alla valutazione delle qualità e delle potenzialità del servizio.*

*Per una più approfondita valutazione dell'offerta esistente e una coerente programmazione di nuovi spazi, per l'analisi dei servizi ha colto l'opportunità di misurarsi con "l'Agenda dei temi e dei luoghi" al fine di tradurre in indicazioni tecniche le istanze emerse durante l'ascolto della società civile.*

*Altri elementi conoscitivi possono essere opportunamente introdotti e utilizzati per descrivere più compitamente i caratteri qualitativi del servizio e per arricchire gli elementi di valutazione delle reali prestazioni offerte (pensiamo ad esempio alle tematiche legate alla mobilità, all'ambiente e al paesaggio…) al fine di rendere più efficaci le scelte strategiche dattate dal Piano.*

*In questo modo il bilancio dei servizi redatto, che si articola avvalendosi della costruzione di un apparato conoscitivo completo e puntuale, diventa elemento centrale e integrante nella costruzione delle politiche per il nuovo piano urbanistico in grado di orientare le strategie di gestione e pianificazione della "città collettiva", dimostrandone l'idoneo livello qualitativo nonché l'adeguato livello di fruibilità e accessibilità.*

*In una prospettiva più lungimirante il bilancio dei servizi potrà quindi trasformarsi in un vero e proprio Piano dei Servizi, in grado di programmare, valutare e monitorare la costruzione della "città pubblica".*

*Con un tale strumento, il tema dei servizi da un lato potrà essere affrontato secondo una prospettiva qualitativa e prestazionale, superando quindi una concezione prettamente quantitativa dello standard, e dall'altro potrà misurarsi con le reali condizioni di fattibilità, al fine di costruire un più efficace supporto per l'Amministrazione e per gli uffici tecnici nella gestione e nell'indirizzo delle risorse.*

*La valutazione della fattibilità diventerà quindi essenziale nella previsione e nella programmazione dei nuovi servizi, prevedendo sia ad una valutazione economico-finanziaria che alla definizione di condizioni e modalità attuative realmente efficaci, orientate al superamento sia dei limiti connessi al meccanismo espropriativo che della ridotta disponibilità di risorse finanziarie pubbliche tramite il ricorso a politiche perequative e forme di cooperazione pubblico-privato.*

*Il sistema dei servizi: contenuti e indirizzi metodologici*

*Il documento è strutturato in quattro sezioni:*

*- la prima, di carattere più propriamente analitico, restituisce una "fotografia" dello stato attuale della dotazione di servizi presente nel territorio comunale. La costruzione del quadro conoscitivo dei servizi ha trovato fondamento in un modello di organizzazione dei dati basato sull'utilizzo di opportune schede di rilevazione in grado di restituire le informazioni necessarie alla descrizione dei diversi servizi offerti. Tali informazioni sono state successivamente raccolte in un "catalogo informatizzato" che ha richiesto l'utilizzo di applicativi software di tipo Gis (Geographic Information System);*

*- la seconda, che costituisce l'approccio più tradizionale al tema degli standard urbanistici, analizza e quantifica lo stato di attuazione delle aree destinate a standard previste dal PRG;*

*- con la terza sezione si entra in merito dell'offerta prestazionale del servizio. Vengono valutati i servizi pubblici e di pubblico interesse secondo il grado di accessibilità, di fruibilità e di salubrità. In particolare tali valutazioni sono state svolte per i servizi all'infanzia, le attrezzature scolastiche, gli impianti sportivi e le aree verdi;*

*- nella quarta e ultima sezione, emergono le indicazioni di sintesi (criticità/opportunità) che il Piano urbanistico dovrà considerare al fine di garantire un'adeguata dotazione e programmazione del sistema dei servizi di Albenga.*

# 1 IL SISTEMA DEI SERVIZI

## 1.1 Una sintesi territoriale

Per valutare la dotazione delle attrezzature e dei servizi presenti nel territorio e la loro distribuzione, con apposite schede si è ricostruita la dotazione dei servizi presente in ciascun centro abitato e successivamente raggruppati in cinque ambiti territoriali (1- Albenga capoluogo, 2- Vadino, 3- Lusingano/San Fedele, 4- Bastia/Leca, 5- Sàlea/Campochiesa/San Giorgio) al fine di poterne ricavare una immagine del rango di ciascun centro abitato nella gerarchia spaziale del sistema insediativo.
L'analisi ha preso in esame i servizi scolastici e pre-scolastici, i servizi socio-sanitari e quelli assistenziali (es. casa protetta, centro diurno…), le attrezzature culturali (biblioteca, centro sociale…), le attrezzature sportive e alcuni servizi economici di base come gli uffici postali e gli sportelli bancari.
L'offerta di servizi scolastica risulta complessivamente consistente e ben distribuita: 4 nidi d'infanzia, 8 scuole dell'infanzia, 8 scuole primarie, 4 scuole secondarie di I grado e 6 scuole secondarie di II grado. In tutti e cinque gli ambiti territoriali sono presenti almeno una scuola dell'infanzia o una scuola primaria; la situazione più deficitaria risulta essere quella dell'ambito di Lusingano-San Fedele, che presenta soltanto una scuola dell'infanzia. I nidi e le scuole secondarie di I grado sono presenti nell'ambito del capoluogo e nell'ambito di Bastia-Leca, mentre le scuole secondarie di II grado sono distribuite ad Albenga, Vadino e Campochiesa (ambiti 1, 2 e 5).
Complessivamente si contano 20 strutture socio-sanitarie e assistenziali concentrate principalmente ad Albenga e in numero nettamente inferiore a Vadino. Le farmacie sono invece presenti anche a Leca.
L'offerta di servizi socio-culturali, che include 2 biblioteche (di cui una del seminario vescovile), un teatro e un cinema localizzati ad Albenga, mentre un cinema multisala è collocato nei pressi di Leca, vicino all'ingresso dell'autostrada. Il resto dell'offerta di attrezzature socio culturali è pressoché completamente concentrata nel capoluogo, dove troviamo numerosi musei e centri espositivi, auditorium, dotazioni per manifestazioni
Le strutture sportive sono numericamente consistenti se si considerano le palestre delle attrezzature scolastiche, che però spesso presentano dei deficit funzionali e qualitativi. In generale l'offerta di questo tipo di attrezzatura risulta scarsa e mal distribuita, soprattutto nelle frazioni, dove spesso mancano totalmente attrezzature per lo sport e il tempo libero.
Anche i servizi economici di base mostrano una cattiva diffusione: se gli uffici postali si ritrovano distribuiti negli ambiti di Vadino, Leca-Bastia e Campochiesa-Salea-San Giorgio, gli sportelli bancari sono concentrati nel capoluogo mentre mancano negli altri ambiti territoriali.
Questa prima valutazione sulla distribuzione territoriale rileva una marcata polarità dell'offerta nel centro di Albenga. Una discreta dotazione poi è presente nel centro abitato di Leca, mentre per i centri di Lusingano, San Fedele, Campochiesa e Bastia la distribuzione dei servizi è alquanto frammentata. La frazione di Salea non presenta alcuna attrezzatura, se non di tipo religioso. Ciò è dovuto sia alla dimensione demografica (le frazioni che presentano deficit di attrezzature più marcati non superano i 2.000 abitanti) sia al posizionamento geografico rispetto al centro capoluogo e all'attraversamento di rilevanti infrastrutture per la mobilità (in particolare l'autostrada) e di barriere naturali come il sistema fluviale Neva-Arroscia-Centa, il cui attraversamento risulta insufficiente sia per la mobilità veicolare ma soprattutto per la mobilità dolce.





| | Servizi per l'infanzia | | Scuole dell'obbligo | | Servizi socio-sanitari e assistenziali | Farmacia | Servizi socio-culturali | | | | Impianti sportivi | Pubblici servizi | |
|---|---|---|---|---|---|---|---|---|---|---|---|---|---|
| | Nido* | Infanzia | Primaria | Secondaria di I grado | | | Biblioteca | Sala pubblica** | Teatro | Cinema | | Posta | Banca |
| Ambito 1 | 3 | 3 | 3 | 3 | 15 | SI | SI | SI | SI | SI | 12 | NO | SI |
| Ambito 2 | - | 1 | 1 | - | 2 | SI | NO | NO | NO | NO | 3 | SI | NO |
| Ambito 3 | - | 1 | - | - | - | NO | NO | NO | NO | NO | 1 | NO | NO |
| Ambito 4 | 1 | 2 | 2 | 1 | - | SI | NO | NO | NO | SI | 5 | SI | NO |
| Ambito 5 | - | 1 | 2 | - | 3 | NO | NO | NO | NO | NO | 2 | SI | NO |

* comprende uno spazio bambini

** sono esclusi i centri associativi

Ambito 1: Albenga
Ambito 2: Vadino
Ambito 3: Lusingano - San Fedele
Ambito 4. Bastia - Leca
Ambito 5: Sàlea - Campochiesa - San Giorgio

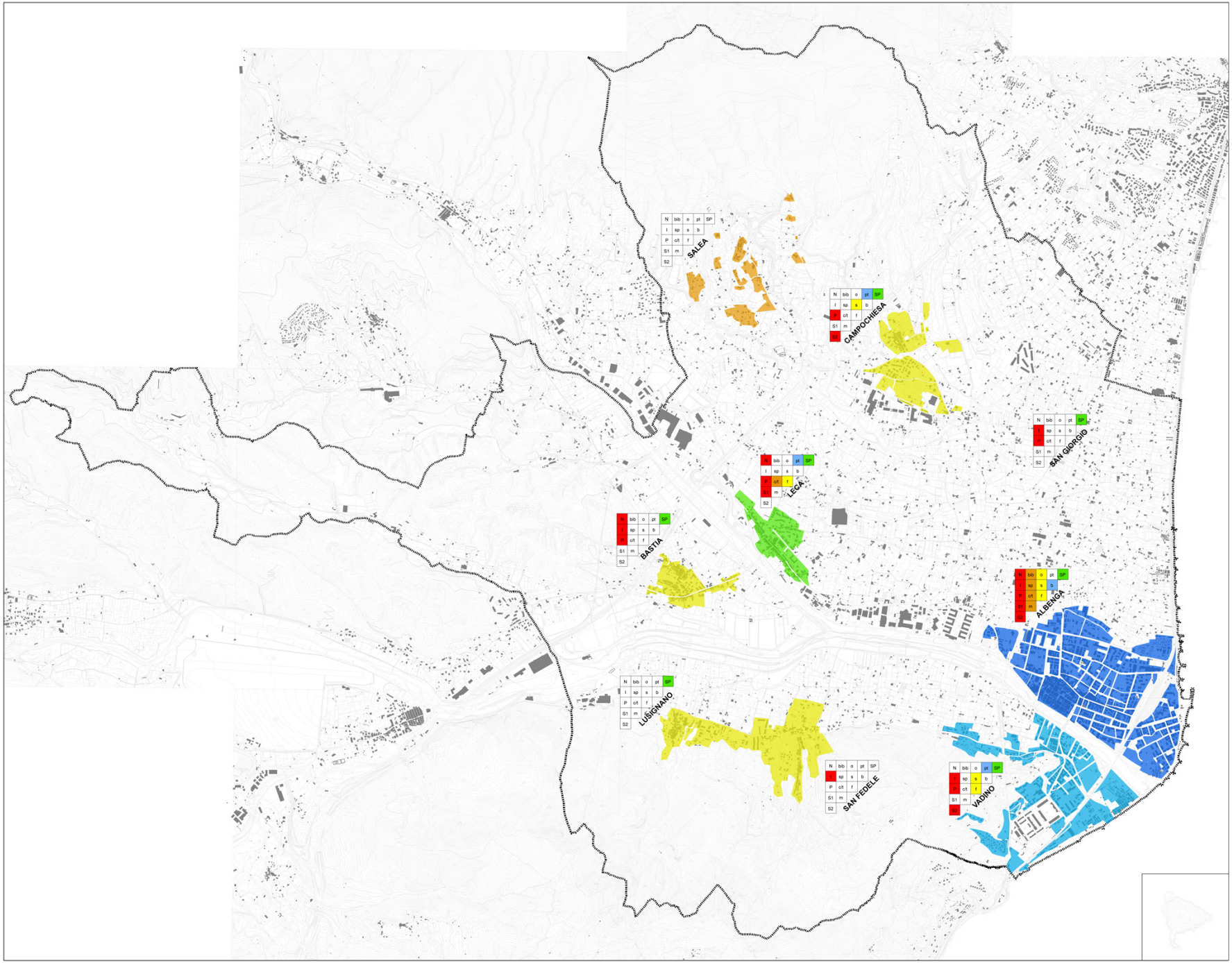


PROVINCIA DI SAVONA

Comune di **ALBENGA**

**PUC** Piano Urbanistico Comunale

Redatto ai sensi della L.R. 36/1997

# SISTEMA DEI SERVIZI



**Tav. 1**
scala 1:10.000

Sintesi delle Attrezzature e degli Spazi Collettivi

| | | |
|---|---|---|
| Adozione | | |
| Controdeduzione | Sindaco<br>Antonello Tabbò | Assessore all'Urbanistica<br>Franco Vazio |
| Approvazione | Progettisti<br>CAIRE - Urbanistica | Consulenti |

**Legenda**

Limite comunale

**DOTAZIONI e ATTREZZATURE**

- N — Asilo nido
- I — Scuola dell'infanzia
- P — Scuola primaria
- S1 — Scuola secondaria di I grado
- S2 — Scuola secondaria di II grado
- bib — Biblioteca
- sp — Sala pubblica
- c/t — Cinema/Teatro
- m — Museo
- o — Ospedale
- s — Servizio socio-sanitario
- f — Farmacia
- pt — Posta
- b — Sportello bancario
- SP — Impianto sportivo

*Attrezzatura non presente*

**CENTRI ABITATI - POPOLAZIONE**

- inferiore ai 1000 abitanti
- tra i 1000 e i 2000 abitanti
- tra i 2000 e i 3000 abitanti
- tra i 3000 e i 4000 abitanti
- superiore ai 5000 abitanti

Zone prevalentemente produttive e terziarie

1





## 1.2 Le dotazioni territoriali di base

Ambito 1 – Albenga capoluogo

- S1.01: Scuola Primaria "Tommaso Paccini" 2° Circolo Didattico "Albenga 2" sezione Albenga, Via Mameli
- S1.02: Scuola Secondaria di 1° grado "Dante Alighieri" sezione Albenga, Lungocenta Dante Alighieri
- S1.03: Centro Territoriale Permanente Educazione Adulti (C.T.P.E.A.): Alfabetizzazione, Lungocenta Dante Alighieri
- S1.04: Centro Territoriale Permanente Educazione Adulti (C.T.P.E.A.): Corsi Serali, Lungocenta Dante Alighieri
- S1.05: Scuola Secondaria di 2° grado Liceo "Giordano Bruno" (Classico, Scientifico, Linguistico), Lungocenta Dante Alighieri
- S1.06: Scuola Secondaria di 2° grado Liceo "Giordano Bruno" (Classico, Scientifico, Linguistico), Piazza San Domenico
- S1.07: Secondaria di 2° grado Liceo "Giordano Bruno" (Classico, Scientifico, Linguistico), Viale Pontelungo
- S1.08: Scuola Secondaria di 1° grado "Goffredo Mameli" sezione Albenga, Via degli Orti
- S1.10: Scuola Primaria "Don Barbera" 1° Circolo Didattico "Albenga 1" sezione Albenga, Via degli Orti
- S1.14: Scuola dell'Infanzia "Don Barbera" 1° Circolo Didattico "Albenga 1" sezione Albenga, Via degli Orti
- S1.17: Scuola Primaria Paritaria "Redemptoris Mater", Via Trieste
- S1.18: Scuola Secondaria di 1° grado Parificata "Redemptoris Mater", Via Trieste
- S1.19: Secondaria di 2° grado Parificata "Redemptoris Mater", Via Trieste
- S1.22: Scuola dell'Infanzia "Ester Siccardi", Via Savona
- S1.27: Nido "Roberto Di Ferro", Via Torino
- S1.28: Scuola dell'Infanzia "Faa' di Bruno", Viale Liguria
- S1.31: Ludoteca Humpty Dumpty, Via Venezia
- S1.32: Ludoteca Girotondo, Via Leonardo da Vinci
- S2.01: ISTI Istituto Superiore Suore Capuccine di M. Rubatto, Viale Martiri della Libertà
- S2.02: Opere Parrocchiali del Sacro Cuore, Via Trieste
- S2.05: Seminario Vescovile di Albenga-Imperia, Via Galileo Galilei
- S2.12: Opere Parrocchiali di San Michele, Via Genova
- S3.01: Palazzo Peloso Cepolla - Museo Navale & Archeologico, Piazza San Michele
- S3.02: Palazzo Vecchio del Comune & Torre Civica - Museo Civico Ingauno, Via Nino Lamboglia
- S3.03: Palazzo Oddo - Biblioteca Civica "Simonetta Comanedi"; Museo del Vetro Blu, Via Roma
- S3.04: Auditorium San Carlo, Via Roma
- S3.05: Biblioteca Civica "Simonetta Comanedi", Via Roma
- S3.06: Battistero, Via Episcopio
- S3.07: Fortino Genovese, Piazza Europa
- S3.08: Teatro Astor, Viale Italia
- S3.09: Museo Diocesano, Via Episcopio
- S3.10: Cinema Teatro Ambra, Via Archivolto del Teatro
- S3.11: Galleria d'Arte Moderna di Albenga (GAMA), Piazza San Michele
- S3.12: Biblioteca del Seminario Vescovile, Via Galileo Galilei
- S4.01: Ospedale "Santa Maria di Misericordia", Viale Martiri

della Foce
- S4.02: Uffici Amministrativi ASL2, Via Trieste
- S4.04: Struttura Consultoriale Materna e Infantile, Viale 8 Marzo
- S4.05: S.E.R.T. Dipartimento per le Dipendenze, Via Vecchia Morella
- S4.06: Centro di Salute Mentale (C.S.M.), Via Vecchia Morella
- S4.07: Centro Filtro U.O. Assistenza ai Disabili, Via degli Orti
- S4.08: Centro di Salute Mentale (C.S.M.) – Centro Diurno, Via Fiume
- S4.09: Centro di Salute Mentale (C.S.M.) – Alloggio Psichiatrico, Via Fiume
- S4.10: Azienda Pubblica Servizi alla Persona "Domenico Trincheri", Viale Liguria
- S4.11: Casa di Cura per Acuti "San Michele", Viale Pontelungo
- S4.13: Croce Bianca Italiana, Piazza Petrarca
- S4.17: Caritas Diocesana – Centro di Prima e Seconda Accoglienza Uomini, Piazza Andrea Fraudero
- S4.18: Caritas Diocesana – Area Interculturale; Centro Ascolto; Sportello Informativo Ex-Carcerati e Familiari, Via Episcopio
- S4.19: Caritas Diocesana – Centro Ascolto, Via Pertinace
- S4.20: Centro Ricreativo Anziani, Lungocenta Croce Bianca
- S5.01: Municipio, Piazza San Michele
- S5.02: Uffici Comunali – Palazzina "Ester Siccardi", Viale Martiri della Libertà
- S5.03: Palazzo di Giustizia, Via Bologna
- S5.06: Caserma dei Carabinieri, Piazza Vittime di Nassirya
- S5.07: Caserma Polizia dello Stato, Piazza Vittime di Nassirya
- S5.08: INAIL INPS, Regione Bagnoli
- S5.15: Caserma della Guardia di Finanza, Viale Italia
- S5.16: Agenzia delle Entrate, Viale Gorizia
- S6.01: Giardini di Piazza Europa, Piazza Europa
- S6.02: Giardini Caduti di Russia, Via Vespucci
- S6.03: Giardini di Piazza XX Settembre, Piazza XX Settembre
- S6.04: Giardini "Prof. Libero Nante", Viale Pontelungo
- S6.05: Giardini di Via Brescia, Via Brescia / Piazza Berlinguer
- S6.06: Giardini "Francesco Cotta", Via 25 Aprile
- S6.07: Aiuole di Viale 8 Marzo, Viale 8 Marzo
- S6.08: Parco "A.V.I.S.", Viale 8 Marzo
- S6.09: Giardini di Via Sempione, Via Sempione
- S6.10: Giardini di Piazza del Popolo, Piazza del Popolo
- S6.11: Parco giochi "Peter Pan", Piazzale Giovanni Panizza
- S6.12: Giardini di Via Isonzio, Via Isonzio
- S6.13: Prato del Palazzo di Giustizia, Via Bologna
- S6.14: Giardino Moranti, Via Val d'Aosta
- S6.15: Prato di Viale Pontelungo, Viale Pontelungo
- S6.17: Giardini dello Stadio del Nuoto, Via Amalfi / Lungomare Colombo
- S6.18: Giardini di Via Amalfi, Via Amalfi
- S6.19: Giardini di Piazza Marconi, Piazza Marconi
- S6.20: Giardini Papa Paolo VI, Viale Liguria / Via Giuseppe Mazzini
- S6.21: Giardini di Via Leonardo da Vinci, Via Leonardo da Vinci
- S7.01: Tennis Club Albenga, Via Isonzo
- S7.02: Tennis Club Albenga, Via del Roggetto
- S7.03: Stadio del Nuoto, Via Amalfi
- S7.04: Stadio "Annibale Riva", Viale Olimpia









- S7.05: Associazione Sportiva Società Bocciofila "U.S.B. Palasport", Viale Olimpia
- S7.09: Campo Sportivo Pontelungo, Viale Pontelungo
- S7.15: Palestra "Goffredo Mameli", Via degli Orti
- S7.16: Palestra "Prof. Giuseppe Massarelli", Lungocenta Dante Alighieri
- S7.17: Palestra "Giordano Bruno", Viale Pontelungo
- S7.20: Campo Sportivo "Opere Parrocchiali Sacro Cuore", Via Trieste
- S7.22: Campo Sportivo "San Michele", Pazza Nenni

Il centro storico di Albenga, dal punto di vista dei servizi, è descrivibile come un grande manufatto urbano che si "comporta" come un contenitore di attività amministrative, socio-culturali e socio-sanitarie assistenziali. Presenta difatti una concentrazione di servizi che non si rileva da nessun'altra parte del Comune. Questa densità di dotazioni rende particolarmente vivi gli spazi, dando al centro storico una particolare identità "attiva", ma genera anche un alto livello di attrazione che contribuisce a creare una notevole quantità di traffico automobilistico nel suo immediato intorno, rendendo l'accessibilità ai servizi relativamente problematica.
In particolare fanno massa, oltre agli edifici religiosi del complesso della cattedrale di San Michele:
1. il Palazzo Peloso Cepolla - Museo Navale & Archeologico (S3.01): un edificio storico di pregio architettonico che avrebbe bisogno di essere restaurato ed amministrato diversamente, con un programma espositivo curato in sintonia con le sue potenzialità;
2. il Municipio (S5.01) che, coi suoi uffici di rappresentanza e amministrativi, si sviluppa su tre unità edilizie connesse tra di loro fino ad affacciarsi su Via delle Medaglie d'Oro. Il dedalo di passaggi consente una complicata continuità tra le parti, generando una particolare convivenza, nelle strutture edilizie, tra le funzioni amministrative pubbliche e quelle private commerciali e residenziali;
3. il Palazzo Vecchio del Comune e la Torre Civica (S3.02) contengono il Museo Civico Ingauno ed uno spazio per esposizioni temporanee;
4. la Galleria d'Arte Moderna di Albenga - GAMA - (S3.11) è una associazione sociale e culturale no-profit, indirizzata alla promozione delle arti visive attraverso la realizzazione di mostre e visite guidate. Attualmente ha stipulato un contratto col Museo Civico Ingauno per allestire esposizioni temporanee negli ambienti storici del palazzo e della torre;
5. il Battistero (S3.06) in Via Episcopio, adiacente al Palazzo Vecchio del Comune, è un pezzo di storia dell'architettura di notevole interesse anche dal punto di vista archeologico;
6. il Museo Diocesano (S3.09), sempre in Via Episcopio, è una struttura socio-culturale gestita dalla Curia in un edificio di rilievo storico. Tra le sue opere vanta un dipinto di scuola caravaggesca, reperti archeologici e oggetti di genere ecclesiastico;
7. il Palazzo Oddo (S3.03), altro edificio storico di Albenga, sito in Via Roma, è un contenitore non ancora sfruttato al pieno delle sue potenzialità. Oggi ospita nei suoi spazi la Biblioteca Civica "Simonetta Comanedi" (S3.05). A breve si formalizzerà al suo interno il Museo del Vetro Blu;
8. l'Auditorium San Carlo (S3.04), adiacente a Palazzo Oddo, an-

ch'esso in Via Roma, può ospitare conferenze, convegni, seminari e manifestazioni socio-culturali;
9. il Cinema Teatro Ambra (S3.10) in Via Archivolto del Teatro, è una struttura privata che, oltre a programmare proiezioni di film d'intrattenimento, è sia cinema d'essai, sia teatro;
10. le tre sedi della Caritas Diocesana (S4.17, 18, 19) in Piazza Andrea Fraudero, in Via Episcopio e in Via Pertinace, rappresentano un importante presidio socio-assistenziale che contribuisce ad offrire un sostegno assistenziale alle fasce più deboli ed emarginate della società;
11. la Scuola Secondaria di 2° grado, Liceo "Giordano Bruno" (S1.06) ha una sede provvisoria nel complesso di San Domenico in Piazza San Domenico, dove sono ospitate alcune aule in una inquieta convivenza con gli spazi di pertinenza comunale (parcheggi e magazzini); inoltre la struttura, seppur presenti parti di interesse storico e architettonico, non garantisce una sufficiente adeguatezza normativa per lo svolgimento di funzioni didattiche pubbliche.
Nelle immediate vicinanze del centro storico all'angolo tra il Lungocenta Dante Alighieri e Via Goffredo Mameli un edificio tre piani fuori terra ospita al primo livello la Scuola Primaria "Tommaso Paccini" 2° Circolo Didattico "Albenga 2" sezione Albenga (S1.01), al secondo livello la Scuola Secondaria di 1° grado "Dante Alighieri" sezione Albenga (S1.02) e, all'ultimo piano, Scuola Secondaria di 2° grado Liceo "Giordano Bruno" (Classico, Scientifico, Linguistico) (S1.05). La suddivisione in gironi danteschi ascendenti a seconda del livello di scolarizzazione non è ottimale per garantire una corretta convivenza tra alunni e studenti, inoltre tutte e tre gli istituti lamentano un deficit di spazio per riuscire ad offrire un efficiente servizio alla comunità. Inoltre la presenza di una scuola secondaria di 2° grado (di competenza provinciale) all'interno dell'edificio rende più complicata la gestione della struttura. In comune devono spartire, oltre agli spazi esterni (più o meno distinti e amministrativamente separati) la piccola Palestra "Prof. Giuseppe Massarelli" (S7.16), che, innestata nello stesso complesso, genera una corte chiudendo la "V" dell'edificio scolastico col suo tozzo volume coperto da una volta ribassata. Sempre nello stesso edificio si tengono corsi gestiti dal Centro Territoriale Permanente Educazione Adulti (C.T.P.E.A.): alfabetizzazione (S1.03) e corsi serali (S1.04).
La sede amministrativa del Liceo "Giordano Bruno" è ubicata in Viale Pontelungo (S1.07), dove si concentrano le sezioni dello scientifico, del linguistico, e la palestra dell'istituto (S7.17).
La struttura del Liceo confina con il Campo Sportivo Pontelungo (S7.09), disegnando con quest'ultimo un potenziale plesso di servizi non programmato.
Appena fuori dal centro storico a est si apre, coi sui giardini, Piazza del Popolo (S6.10) che è il luogo di riferimento del centro urbano di Albenga: ci sono le fermate centrali degli autobus, l'imbocco al ponte per Vadino, la testa di Viale Martiri della Libertà e di Via Trieste, nonché l'accesso diretto alla città storica.
Un'altra concentrazione di servizi è localizzata tra Via degli Orti, Via Trieste e il Lungocenta Croce Bianca. Su Via degli Orti hanno sede la Scuola Primaria "Don Barbera" 1° Circolo Didattico "Albenga 1", sezione Albenga (S1.10), la Scuola dell'Infanzia "Don Barbera" 1° Circolo Didattico "Albenga 1", sezione Albenga (S1.14) e la Scuola Secondaria di 1° grado "Goffredo Mameli", sezione Albenga (S1.08). In quest'ultima sono ospitate in parti









dedicate della struttura, le attività dell'UNI3 (università della terza età) e il Centro Filtro U.O. Assistenza ai Disabili (S4.07) della ASL2. La palestra "Goffredo Mameli" (S7.15), dotata di un secondo ingresso indipendente, è, in orari extra-scolastici, usata da altri enti e società sportive. Alla fine di Via degli Orti, su via 25 Aprile, in adiacenza al plesso scolastico, chiudono l'isolato a est i giardini "Francesco Cotta" (S6.06). Nello stesso ambito fanno "massa", su Via Trieste, la presenza del polo scolastico diocesano del "Redemptoris Mater" (S1.17, 18, 19), con la Scuola Primaria, la Scuola Secondaria di 1° grado e la Secondaria di 2° grado, e le Opere Parrocchiali del Sacro Cuore (S2.02). Queste ultime rappresentano un presidio piuttosto importante per il centro di Albenga, sia per le dimensioni del complesso, sia per le attività e le relazioni sociali che ospita ed innesca. In particolare rileviamo la capacità gravitazionale del Campo Sportivo "Opere Parrocchiali Sacro Cuore" (S7.20), che coinvolge circa duecento persone. Rileviamo, ancora, su Via Trieste e su Via Fiume, che connette questa con Viale Martiri della Libertà, gli Uffici Amministrativi ASL2 (S4.02) e il centro diurno e l'alloggio psichiatrico del Centro di Salute Mentale (S4.08, 09). In fine chiudono l'isolato a ovest, sul Lungocenta il Centro Ricreativo Anziani (S4.20) e su Piazza Petrarca la struttura della Croce Bianca (S4.13).

Alla testa di Viale Martiri della Libertà sono ospitati nella Palazzina "Ester Siccardi" alcuni uffici comunali (S5.02); verso la stazione sulla sinistra, alle spalle del plesso scolastico del "Redemptoris Mater", l'attrezzatura religiosa dell'ISTI, l'Istituto Superiore Suore Capuccine di M. Rubatto (S2.01).

Viale Martiri della Libertà è un'infrastruttura viaria che nasce dalla pianificazione di fine del XIX secolo e i primi anni del '900, che attraverso un susseguirsi di ville e palazzi connette la stazione ferroviaria al centro storico.

Il reticolo di strade parallele a Viale Martiri della Libertà, e quelle in direzione perpendicolare al fiume, tra la Via Aurelia e la massicciata della ferrovia, costituisce la matrice del tessuto urbano della città moderna. In questi spazi notiamo che la densità dei servizi si fa meno intensa. La struttura "dominante" questa scena, la cui presenza costituisce un fatto urbano di un certo rilievo (per la collocazione e le dimensioni più che per gli aspetti architettonici), è l'edificio dell'Azienda Pubblica di Servizi alla Persona "Domenico Trincheri" (S4.10). Sito su Viale Liguria, asse perpendicolare al sistema prima descritto, tra Via Carlo Forte e Via Dalmazia, è un edificio di grande impatto con una forte caratterizzazione, sviluppato su una pianta a "L"; la sua grande mole costituisce un fronte urbano su Viale Liguria e Piazza Don Sturzo , mentre il retro si rapporta, "a corte" col Giardini Papa Paolo VI (S6.20) attestato su Via Giuseppe Mazzini.

Tra l'asse di Via Genova/Via dei Mille e Via Papa Giovanni XXIII si rileva:

1. circa a metà di Via Genova, a nord della città storica, l'attuale sede delle Opere Parrocchiali di San Michele (S2.12), il cui campo sportivo (S7.22) è in Piazza Nenni, nell'area dove è previsto l'edificazione del nuovo Centro Diocesano;
2. in Via Vecchia Morella, al civico 61, il S.E.R.T. Dipartimento per le Dipendenze (S4.05), al civico 83, il Centro di Salute Mentale, C.S.M. (S4.06); si tratta di strutture mal localizzate di non immediata accessibilità, eccetto per il fatto che si trovano in una zona centrale. Rileviamo comunque una certa ostilità dei residenti di Via Vecchia Morella nei confronti delle due particolari strutture

ASL.
Tra Via Papa Giovanni XXIII e Via Carlo Forte si rileva:
1. su Viale Liguria la Scuola dell'Infanzia "Faa' di Bruno" (S1.28), un istituto privato parificato, gestito da un ente morale-religioso;
2. i Giardini di Piazza XX Settembre (S6.03) sono di fatto uno spazio verde densamente alberato di questa parte di città.
Tra Via Carlo Forte e Via Dalmazia si rileva, oltre all'Azienda Pubblica di Servizi alla Persona "Domenico Trincheri" e i Giardini Papa Paolo VI:
1. il Tennis Club Albenga (S7.01) è attestato su Piazza XX Settembre tra Via Isonzo e Via Ugo La Malfa. È una struttura gestita da privati;
2. i Giardini di Via Sempione (S6.09) sono stati realizzati nello spazio di scarto tra la massicciata della ferrovia e l'isolato di palazzi che si attesta su Via Patrioti.
Tra Via Dalmazia e Viale 8 Marzo:
1. i Giardini di Via Isonzo (S6.12), realizzati sulla copertura di box interrati, sono terribilmente mal tenuti e mal sfruttati;
2. il cosiddetto Parco "A.V.I.S." è un giardino alberato su Viale 8 Marzo;
3. il Parco giochi "Peter Pan" (S6.11) è accessibile sia da Piazzale Giovanni Panizza che da un viottolo che attraversa il Parco "A.V.I.S." e si connette a Viale 8 Marzo; è una struttura dotata di giochi per bambini, un campo da mini-basket e presidiata da un chiosco bar;
4. la Agenzia delle Entrate (S5.16) in Viale Gorizia è sita in un edificio di recente costruzione, defilato rispetto al corso principale (Via Dalmazia) e di non immediata accessibilità, nonostante la presenza di un parcheggio pubblico nelle immediate adiacenze;
5. la Struttura Consultoriale Materna e Infantile (S4.04), "incastonata" tra il Parco giochi "Peter Pan" e il Parco "A.V.I.S." su Viale 8 Marzo, è un presidio ASL2;
6. nello stesso contesto, adiacente ai parchi, trova posto la Scuola dell'Infanzia "Ester Siccardi" (S1.22) di Via Savona. L'edificio è una stecca bassa che chiude una corte privata di palazzi residenziali. L'accessibilità è protetta dalla particolare condizione urbana in cui è collocata la scuola;
7. il Viale 8 Marzo è caratterizzato per la presenza di una aiuola che si sviluppa lungo il suo percorso quasi senza soluzione di continuità (S6.07).
Oltre Viale Pontelungo, Via Dalmazia e Viale 8 Marzo proseguono rispettivamente, in direzione est, verso la Via Aurelia, in Via Roggetto e Via Valle d'Aosta. Lo spazio limitato da queste due strade presenta un sistema di servizi piuttosto denso, in cui la presenza di verde pubblico è dominante.
Si rileva:
1. il sistema del verde costituito da: il Prato di Viale Pontelungo (S6.15), i Giardini "Prof. Libero Nante" (S6.04), i Giardini di Via Brescia (S6.05), il Giardino Morandi (S6.14) di Via Val d'Aosta (realizzato sulla copertura di box interrati) e il Prato del Palazzo di Giustizia (S6.13) su Via Bologna, quest'ultimo accessibile solo durante l'orario di apertura del tribunale e comunque di non immediata usufruibilità;
2. il Tennis Club Albenga (S7.02) in Via del Roggetto, seconda sede di quello sito in Via Isonzo, è una struttura realizzata sulla copertura di box interrati all'interno di una corte di edilizia residenziale;









3. il Palazzo di Giustizia (S5.03) su Via Bologna è un servizio extra-comunale, seppure in zona centrale è localizzato in un luogo "periferico" rispetto ai circuiti cittadini, all'imbocco della Via Aurelia, ha una buona accessibilità e non contribuisce a congestionare ulteriormente di traffico le zone più interne;
4. la Casa di Cura per Acuti "San Michele" (S4.11) posta sul lotto d'angolo tra Viale Pontelungo e Via Val d'Aosta, è una struttura privata.

L'unico nido comunale sul territorio di Albenga è il Nido "Roberto Di Ferro" (S1.27), che, localizzato in Via Torino, di facile accessibilità e dotato di giardino pertinenziale, è una struttura efficiente nonostante l'edificio in cui è ospitato non sia evidentemente pensato per accogliere una attrezzatura per l'infanzia: la triste soluzione architettonica penalizza le potenzialità insite nell'amministrazione del nido.

Sul territorio ingauno sono presenti due ludoteche (S1.31, 32), una in Via Leonardo da Vinci nei pressi del nido "Roberto Di Ferro", l'altra in Via Venezia, nella zona a mare. Entrambe, a gestione privata, svolgono un servizio integrativo al nido che, pur non essendo convenzionate con il Comune e non rientrando in un sistema di servizi consolidato, coprono parzialmente ed in modo dinamico la domanda relativa alla necessità di attrezzature per la tenera età.

Sempre vicino al nido "Roberto Di Ferro", tra il centro storico e la Via Aurelia, si aprono i Giardini di Via Leonardo da Vinci (S6.21), che, seppur di piccole dimensioni, innestano nel tessuto urbano uno spazio di decompressione dai ritmi serrati della strada, caratterizzata da un traffico automobilistico rilevante.

Oltre la Via Aurelia, in direzione Leca, nella Regione Bagnoli si concentrano alcuni servizi dotati di un particolare livello di attrazione. In particolare sottolineiamo la portanza dell'Ospedale "Santa Maria di Misericordia" (S4.01), un edificio di recente costruzione, localizzato tra Viale Martiri della Foce e Via al Piemonte e la sede della INAIL INPS (S5.08). Entrambi i servizi, delocalizzati dal centro città, si suppone genereranno a breve una nuova centralità, inseriti nel complesso sistema di attrezzature a servizio quali: lo Stadio "Annibale Riva" (S7.04) e l'Associazione Sportiva Società Bocciofila "U.S.B. Palasport" (S7.05) in Viale Olimpia, le caserme dei Carabinieri (S5.06) e quella della Polizia di Stato (S5.07).

Dalla ferrovia al lido, in regione Marina, la distribuzione dei servizi sul territorio è alquanto irrazionale, povera di sostanza e di qualità. In particolare si rileva:
1. il Teatro Astor (S3.08) in Viale Italia, appena superato il ponte ferroviario, è un edificio di proprietà comunale oggetto di ristrutturazione; sarà dotato di una sala polivalente in grado di ospitare manifestazioni teatrali, cinematografiche, culturali e ricreative, convegni e conferenze;
2. la caserma della Guardia di Finanza (S5.15) occupa un lotto relativamente grande in fondo a Viale Italia;
3. i Giardini di Piazza Marconi (S6.19) sono un improbabile luogo di sosta, ornato di fontana e verde alberato, privo di un disegno in grado di qualificare il sito e assecondare le potenzialità insite nella localizzazione stessa della piazza;
4. il Seminario Vescovile di Albenga-Imperia (S2.05) è una attrezzatura religiosa sita tra Via Galileo Galilei e il Lungomare Doria. È una struttura dotata di una importante biblioteca (S3.12) aperta al pubblico, e di un campo sportivo di sola pertinenza del

seminario;
5. a sud di Viale Italia troviamo i Giardini di Piazza Europa (S6.01). Di non grandi dimensioni, è però dotato di giochi per bambini, di un pergolato e di sedute di varia forma, di verde alberato, e passaggi pedonali che ne disegnano ingenuamente i percorsi interni nel tentativo di dare una centralità al Fortino Genovese (S3.07). Quest'ultimo, restaurato di recente, è una struttura che potenzialmente potrà ospitare esposizioni di varia natura, oltre ad essere un oggetto architettonico di interesse storico;
6. i Giardini Caduti di Russia (S6.02) occupano un lotto d'angolo scampato all'edificazione tra Piazza Europa e Via Vespucci;
7. i Giardini di Via Amalfi sono una grossa aiuola alberata che chiude la strada di servizio ad un complesso di edifici residenziali;
8. lo Stadio del Nuoto è stato costruito tra Via Amalfi, Via Vespucci e Lungomare Colombo e gode di una buona accessibilità. Nonostante sia relativamente giovane l'edifico necessita di modifiche radicali all'impianto di riscaldamento e controllo ambientale. La struttura è dotata di due piscine coperte e di un impianto esterno. La gestione del servizio è privata convenzionata;
9. i Giardini dello Stadio del Nuoto (S6.17) immergono letteralmente nel verde le piscine da Via Amalfi al Lungomare Colombo, connettendo le due strade con un breve percorso pedonale che attraversa il giardino fiancheggiando lo stadio.





1



*nella pagina seguente:*
*estratto della "Carta analitica delle attrezzature e spazi colletivi"*
*Ambito 1: Albenga*

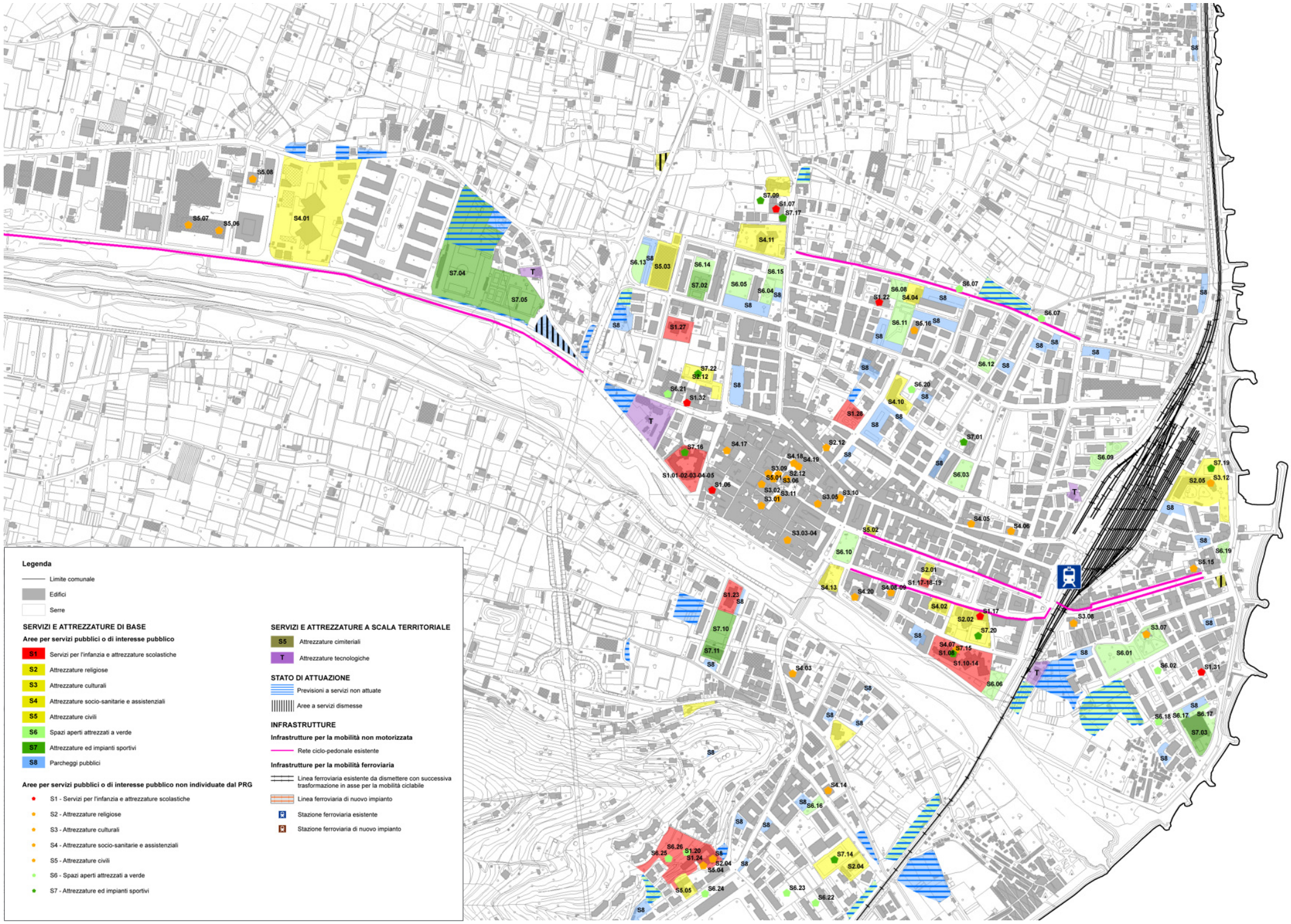
Legenda
Limite comunale
Edifici
Serre
SERVIZI E ATTREZZATURE DI BASE
Aree per servizi pubblici o di interesse pubblico
S1 Servizi per l'infanzia e attrezzature scolastiche
S2 Attrezzature religiose
S3 Attrezzature culturali
S4 Attrezzature socio-sanitarie e assistenziali
S5 Attrezzature civili
S6 Spazi aperti attrezzati a verde
S7 Attrezzature ed impianti sportivi
S8 Parcheggi pubblici
Aree per servizi pubblici o di interesse pubblico non individuate dal PRG
S1 - Servizi per l'infanzia e attrezzature scolastiche
S2 - Attrezzature religiose
S3 - Attrezzature culturali
S4 - Attrezzature socio-sanitarie e assistenziali
S5 - Attrezzature civili
S6 - Spazi aperti attrezzati a verde
S7 - Attrezzature ed impianti sportivi
SERVIZI E ATTREZZATURE A SCALA TERRITORIALE
S5 Attrezzature cimiteriali
T Attrezzature tecnologiche
STATO DI ATTUAZIONE
Previsioni a servizi non attuate
Aree a servizi dismesse
INFRASTRUTTURE
Infrastrutture per la mobilità non motorizzata
Rete ciclo-pedonale esistente
Infrastrutture per la mobilità ferroviaria
Linea ferroviaria esistente da dismettere con successiva trasformazione in asse per la mobilità ciclabile
Linea ferroviaria di nuovo impianto
Stazione ferroviaria esistente
Stazione ferroviaria di nuovo impianto





Ambito 2 – Vadino

- S1.20: Scuola Primaria 2° Circolo Didattico "Albenga 2" sezione Vadino, Piazzale San Bernardino da Siena
- S1.23: Scuola dell'Infanzia "San Clemente" 2° Circolo Didattico "Albenga 2" sezione Vadino, Via al Molino, Regione San Clemente
- S1.24: Istituto Secondario Superiore – I.P.S.A.A. "D.Aicardi" (Scuola Agraria), Piazzale San Bernardino da Siena
- S2.04: Opere Parrocchiali di San Bernardino da Siena, Via Ludovico Einaudi
- S4.03: ASL2. Consultorio Medicina di Base, Via Piave
- S4.14: Croce Rossa Italiana, Via Ludovico Einaudi
- S5.04: Polizia Municipale, Piazzale San Bernardino da Siena
- S5.05: Vigili del Fuoco, Via Piave
- S6.16: Parco Reduci di Russia, Via Ludovico Einaudi
- S6.22: Giardini di Largo Tiziano (01), Largo Tiziano
- S6.23: Giardini di Largo Tiziano (02), Largo Tiziano
- S6.24: Aiuola della Caserma Piave, Via Piave
- S6.25: Prato e scala di Via Giotto, Via Giotto
- S6.26: Prato della Scuola di San Bernardino, Via Giotto
- S7.10: Palamarco, Via al Molino, Regione San Clemente
- S7.11: Tensostruttura San Clemente, Via al Molino, Regione San Clemente
- S7.14: Campo Sportivo delle Opere Parrocchiali di San Bernardino sa Siena, Via Ludovico Einaudi

La localizzazione dei servizi all'interno dell'ambito 2 (Vadino) non ha, in coerenza con la condizione di tutto il territorio ingauno, una razionalità convincente a fronte del numero di attrezzature di cui dispone.
Infatti, nella sola zona di Piazzale San Bernardino da Siena, si rileva in un unico complesso edilizio, la presenza di tre servizi che generano un potere gravitazionale non compatibile con l'orografia del territorio ed il sistema infrastrutturale su cui gravano: due scuole di natura incompatibile come, la Scuola Primaria 2° Circolo Didattico "Albenga 2" sezione Vadino (S1.20) e l'Istituto Secondario Superiore – I.P.S.A.A. "D.Aicardi", la scuola agraria, (S1.24), e il comando della Polizia Municipale (S5.04). A fronte della di difficile accessibilità, di positivo si sottolinea lo stato di conservazione del complesso di San Bernardino, il cui recupero ha reso possibile la sua ri-funzionalizzazione: da un punto di vista tipologico, l'impianto è sufficientemente flessibile anche per contenere aule od essere ripartito in spazi ad uso ufficio, tanto che l'unica criticità evidenziata dagli ospiti del complesso è la localizzazione rispetto alla possibilità di usufruire di altri servizi: ad esempio, l'istituto agrario necessita di una palestra, e per supplire a tale deficit ricorre alla "Tensostruttura" I.T.I.S. (S7.18) a Campochiesa, con servizio navetta e tutti i disagi indotti da una logistica del genere. La Polizia Municipale genera un flusso di persone continuo e quotidiano verso gli uffici amministrativi dislocati al piano del chiostro di San Bernardino: la mancanza di un parcheggio pubblico adeguatamente dimensionato determina un traffico insostenibile per la piccola strada che connette il comando dei vigili alla città.
Sempre in zona Sud-Est di Vadino, in Via Piave, presso la Via Aurelia, è collocata la caserma dei Vigili del Fuoco (S5.05), oggi relativamente ben localizzata, rispetto alle possibilità logistiche

e le opportunità finora presenti sul territorio. Si sottolinea il fatto che la caserma è inserita all'interno di un tessuto residenziale che ne determinerebbe un grado di incompatibilità di cui tener conto.

Il Consultorio Medicina di Base della ASL2 (S4.03) in Via Piave ha problemi sia di natura strutturale che di localizzazione: ad esempio, la mancanza di uno spazio esterno dedicato alle ambulanze è visto come un punto di criticità per l'efficienza del servizio. La Croce Rossa (S4.14) ha i suoi spazi in Via Ludovico Einaudi, una strada alberata, a due corsie, sufficientemente larga e così poco frequentata da potersi permettere il traffico delle ambulanze; unico problema di localizzazione è che l'ente gravità su un quartiere prevalentemente residenziale.

Sempre in Via Ludovico Einaudi sono presenti le Opere Parrocchiali di San Bernardino da Siena (S2.04), che ospitano al loro interno una dei presidi Caritas per la distribuzione di alimenti e vestiario, e il campo sportivo (S7.14) con pista da pattinaggio e campo da calcio. Questo spazio è anche la sede di manifestazioni socio-culturali, feste di quartiere e sagre.

In Regione San Clemente, a ridosso del Centa, sono stati posizionati tre servizi. La loro localizzazione è il risultato di un infelice progetto urbanistico, che ha determinato l'occupazione della corte di quartiere nata dall'edificazione delle case popolari. Nel particolare si elenca:

1. la Scuola dell'Infanzia "San Clemente" 2° Circolo Didattico "Albenga 2" (S1.23) è ospitata in un edificio costruito all'inizio degli anni Ottanta, che non brilla di certo come opera di architettura civile; la scuola è efficiente per abitudine all'uso e per il buon stato di conservazione, determinato da un annuale opera di manutenzione straordinaria. Completano la dotazione il verde pertinenziale e la prossimità di un parcheggio all'ingresso della struttura;
2. confina con la scuola il Palamarco (S7.10) è il palazzetto dello sport di Vadino. Ospita al suo interno attrezzature per il basket, la pallavolo, la ginnastica artistica, le arti marziali. In orario scolastico viene usata a rotazione come palestra per l'educazione fisica. La sua emanazione nello spazio esterno è data dalla presenza di un campo da basket e pallavolo nell'area limitrofa all'edificio;
3. la Tensostruttura San Clemente (S7.11) occupa lo spazio diametralmente opposto alla scuola, e costituisce un incomprensibile fronte urbano con un pallone bianco e verde attestato su Via al Molino. Questo servizio versa in condizioni critiche sia strutturali che per quel che riguarda le dotazioni offerte: oggetto di ripetuti e continui atti vandalici che ne compromettono spesso l'uso, la struttura è anche priva di spogliatoio.

La dotazione di verde pubblico a Vadino è drammaticamente insufficiente. I giardini sono, perlopiù, il prodotto di lottizzazioni e, all'apparenza, non sembra essere il frutto di un pensiero coerente, tanto meno parte di un progetto urbano organico per lo sviluppo della città pubblica a Vadino. Questo vale in particolare modo per le realizzazioni di Largo Tiziano (S6.22, 23). L'altro verde è costituito da Parco Reduci di Russia (S6.16), un giardino attrezzato con giochi per bambini e recinzione in Via Ludovico Einaudi. Il prato  in cima a Via Giotto (S6.25), nei pressi del complesso di San Bernardino, di non facile accessibilità, è un sito appartato da cui si gode un piacevole panorama. Da qui, costeggiando il prato della Scuola di San Bernardino (S6.26) e









attraversando un intricato dedalo di percorsi pedonali male assortiti, si riesce ad accedere alla passeggiata archeologica di Via Julia Augusta. Quest'ultima è una risorsa ancora non progettata e drammaticamente sottostimata: comunque un servizio, anche di carattere culturale, importante non attuato. Un altro residuo di verde pubblico è rappresentato dalla aiuola della Caserma Piave (S6.24), una striscia di erba con alberi che accompagna la parte finale di Via Piave fino alla Via Aurelia.

*nella pagina seguente:*
*estratto della "Carta analitica delle attrezzature e spazi colletivi "*
*Ambito 2: Vadino*

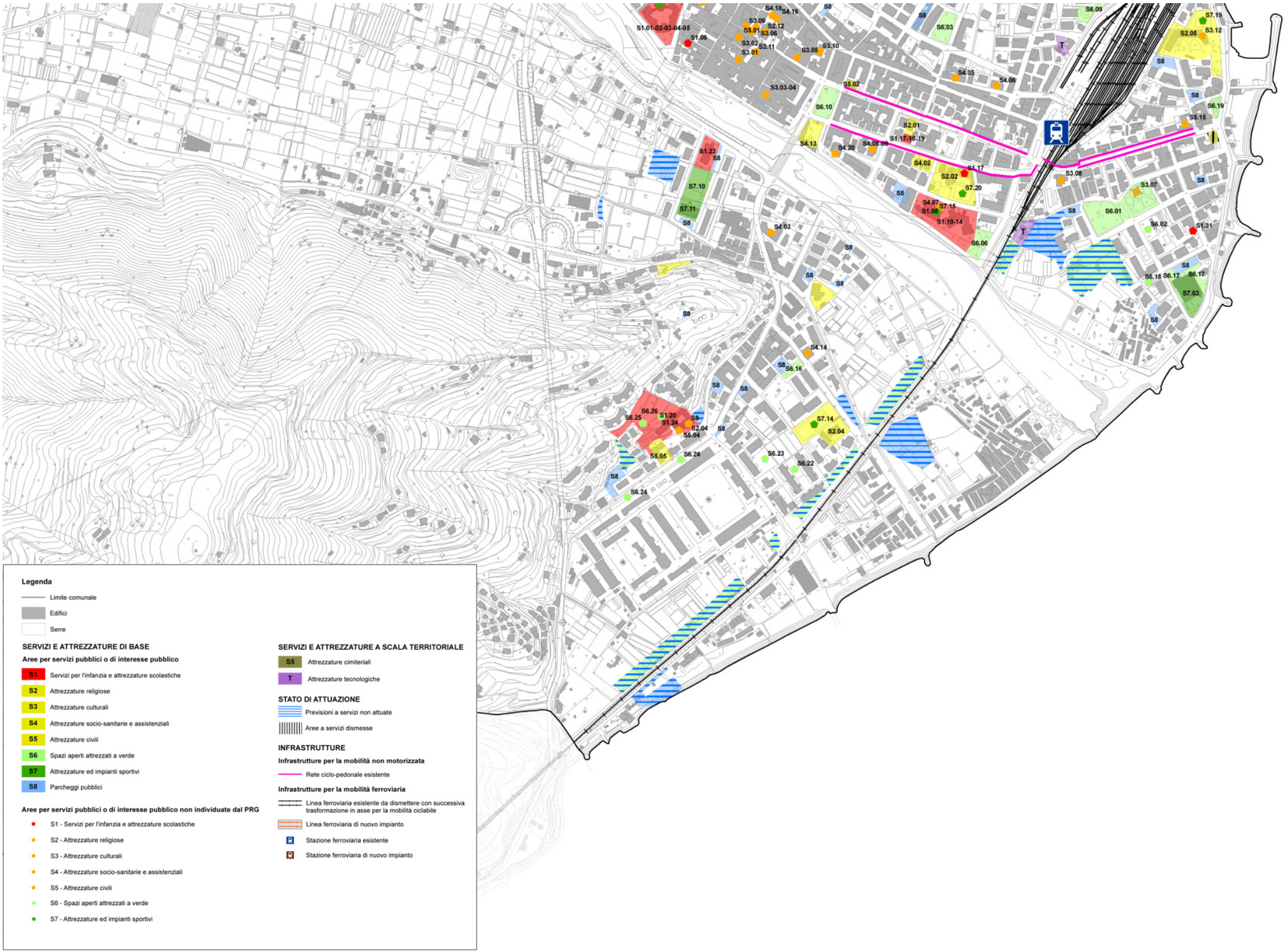


**Legenda**

- Limite comunale
- Edifici
- Serre

**SERVIZI E ATTREZZATURE DI BASE**

**Aree per servizi pubblici o di interesse pubblico**

- S1 Servizi per l'infanzia e attrezzature scolastiche
- S2 Attrezzature religiose
- S3 Attrezzature culturali
- S4 Attrezzature socio-sanitarie e assistenziali
- S5 Attrezzature civili
- S6 Spazi aperti attrezzati a verde
- S7 Attrezzature ed impianti sportivi
- S8 Parcheggi pubblici

**Aree per servizi pubblici o di interesse pubblico non individuate dal PRG**

- S1 - Servizi per l'infanzia e attrezzature scolastiche
- S2 - Attrezzature religiose
- S3 - Attrezzature culturali
- S4 - Attrezzature socio-sanitarie e assistenziali
- S5 - Attrezzature civili
- S6 - Spazi aperti attrezzati a verde
- S7 - Attrezzature ed impianti sportivi

**SERVIZI E ATTREZZATURE A SCALA TERRITORIALE**

- S5 Attrezzature cimiteriali
- T Attrezzature tecnologiche

**STATO DI ATTUAZIONE**

- Previsioni a servizi non attuate
- Aree a servizi dismesse

**INFRASTRUTTURE**

**Infrastrutture per la mobilità non motorizzata**

- Rete ciclo-pedonale esistente

**Infrastrutture per la mobilità ferroviaria**

- Linea ferroviaria esistente da dismettere con successiva trasformazione in asse per la mobilità ciclabile
- Linea ferroviaria di nuovo impianto
- Stazione ferroviaria esistente
- Stazione ferroviaria di nuovo impianto





Ambito 3 – San Fedele / Lusignano

SAN FEDELE
- S1.16: Scuola dell'Infanzia 1° Circolo Didattico "Albenga 1" sezione San Fedele, Via Treves
- S2.06: Parrocchia di San Simone e San Giuda Taddeo, Via Ambrogio Panero
- S5.14: Cimitero di San Fedele, Via delle Villette
- S6.27: Giardini di Via Treves
- S6.28: Giardini di Strada Ciambellino Madonnina, Via Ciambellino
- S6.29: Giardini Social Housing San Fedele, Via Ambrogio Panero

LUSIGNANO
- S2.10: Parrocchia di Santa Margherita, Piazza della Chiesa
- S5.13: Cimitero di Lusingano, Regione Molino
- S7.13: Campo Sportivo di Lusignano, Regione Giarre

Le frazioni di San Fedele e Lusignano sono inscrivibili in un unico comparto urbano. I due centri storici sono caratterizzati da un impianto morfologico di crinale che si innesta su Via Ambrogio Panero, definendo i capisaldi di una urbanizzazione che si è sviluppata tra i due nuclei a ridosso della strada provinciale.
I servizi di rilievo si attestano su Via Ambrogio Panero, in particolare si rileva:
1. la Scuola dell'Infanzia 1° Circolo Didattico "Albenga 1" sezione San Fedele (S1.16), che, pur avendo una dotazione completa di verde attrezzato, mensa, cucina, lo stato di conservazione dell'immobile è insufficiente;
2. il verde pubblico si articola in grosse aiuole, come i Giardini di Via Treves (S6.27), in piccoli giardini, come quello di Via Ciambellino (S6.28) e in verde pubblico derivato dall'edificazione del recente intervento di Social Housing a San Fedele (S6.29);
3. la Parrocchia di San Simone e San Giuda Taddeo (S2.06), sempre a San Fedele, dispone di un piccolo campo da calcio, e un oratorio; l'intero complesso parrocchiale necessita di un intervento di restauro e consolidamento strutturale. Si evidenzia la particolare architettura della chiesa che ha il campanile in facciata in posizione centrale; si segnala, inoltre, gli affreschi che adornano l'oratorio.
Gli altri servizi sono "periferici" rispetto all'asse di Via Ambrogio Panero. I cimiteri di San Fedele (S5.14), in Via delle Villette, e di Lusignano (S5.13), in Regione Molino, sono piccoli cimiteri di campagna che si raggiungono percorrendo strade vicinali. Il campo sportivo di Lusignano (S7.13), in Regione Giarre, è localizzato come se fosse un cimitero di campagna: mal servito dal punto di vista infrastrutturale, e troppo lontano dai centri abitati per essere agevolmente usufruito dalla comunità. La parrocchia di Santa Margherita (S2.10), localizzata in Piazza della Chiesa a Lusignano, non ha una vera e propria attività oratoriale, soprattutto perché non ha strutture adeguate. All'oggi il parroco dispone di un edificio, che necessita di una ristrutturazione importante: deve essere messo a norma nella prospettiva di poter ospitare attività pubbliche (da poco è stato, per l'appunto, dismessa la scuola per l'infanzia a cui era destinato). La parrocchia gestisce il campo sportivo di Lusignano che usa anche per manifestazioni e feste di paese.

*nella pagina seguente:*
*estratto della "Carta analitica delle attrezzature e spazi colletivi"*
*Ambito 3: San Fedele – Lusignano*

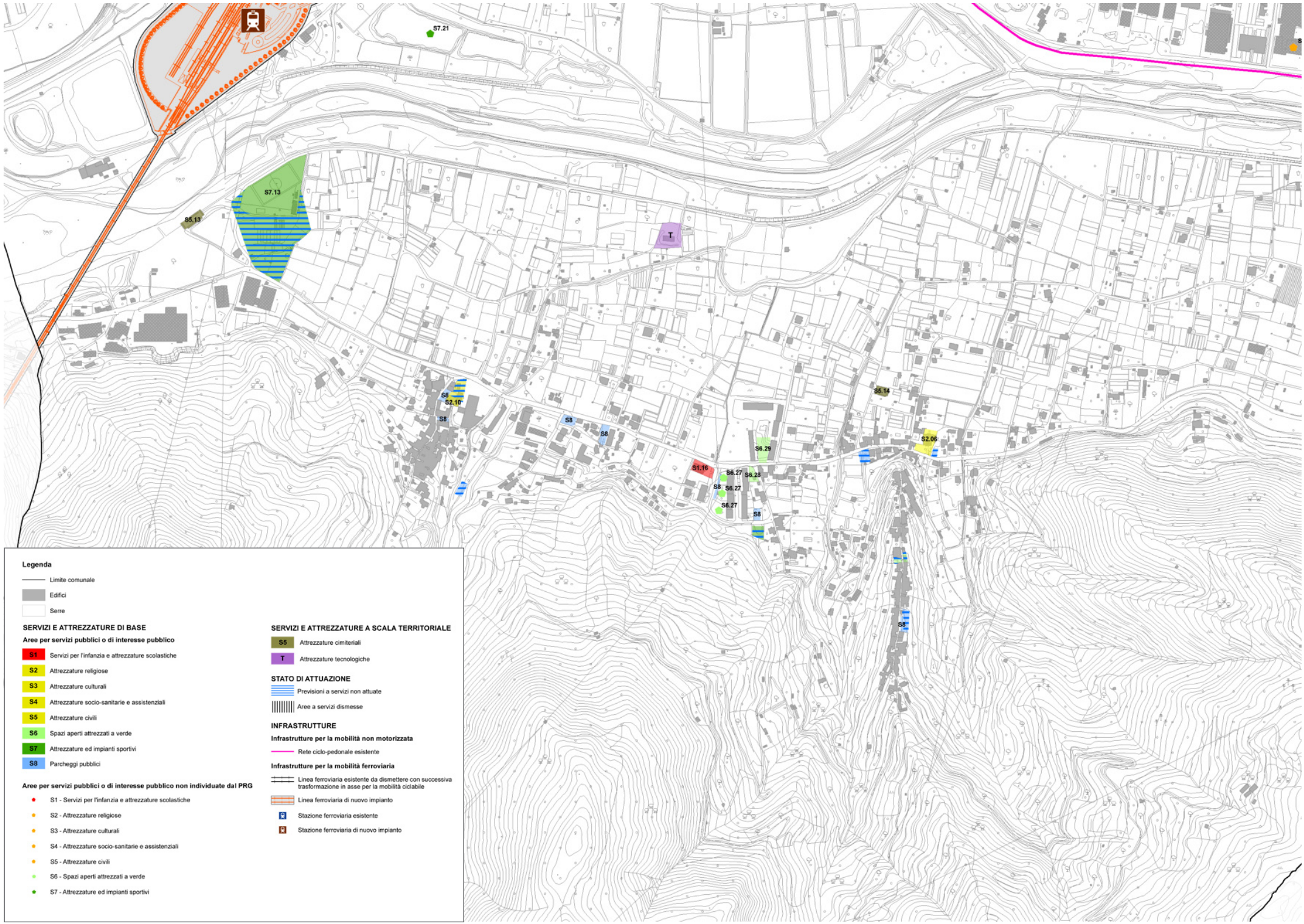
S7.21
S7.13
S5.13
T
S8
S2.10
S8
S8
S8
S5.14
S2.06
S6.29
S1.16
S6.27
S6.28
S8
S6.27
S6.27
S8
S8
Legenda
Limite comunale
Edifici
Serre
SERVIZI E ATTREZZATURE DI BASE
Aree per servizi pubblici o di interesse pubblico
S1 Servizi per l'infanzia e attrezzature scolastiche
S2 Attrezzature religiose
S3 Attrezzature culturali
S4 Attrezzature socio-sanitarie e assistenziali
S5 Attrezzature civili
S6 Spazi aperti attrezzati a verde
S7 Attrezzature ed impianti sportivi
S8 Parcheggi pubblici
Aree per servizi pubblici o di interesse pubblico non individuate dal PRG
S1 - Servizi per l'infanzia e attrezzature scolastiche
S2 - Attrezzature religiose
S3 - Attrezzature culturali
S4 - Attrezzature socio-sanitarie e assistenziali
S5 - Attrezzature civili
S6 - Spazi aperti attrezzati a verde
S7 - Attrezzature ed impianti sportivi
SERVIZI E ATTREZZATURE A SCALA TERRITORIALE
S5 Attrezzature cimiteriali
T Attrezzature tecnologiche
STATO DI ATTUAZIONE
Previsioni a servizi non attuate
Aree a servizi dismesse
INFRASTRUTTURE
Infrastrutture per la mobilità non motorizzata
Rete ciclo-pedonale esistente
Infrastrutture per la mobilità ferroviaria
Linea ferroviaria esistente da dismettere con successiva trasformazione in asse per la mobilità ciclabile
Linea ferroviaria di nuovo impianto
Stazione ferroviaria esistente
Stazione ferroviaria di nuovo impianto





Ambito 4 – Leca / Bastia

LECA
- S1.09: Istituto secondario di 1° grado "Goffredo Mameli" sezione Leca, Via Partigiani
- S1.11: Scuola Primaria 1° Circolo Didattico "Albenga 1" sezione Leca, Via Partigiani
- S1.15: Scuola dell'Infanzia 1° Circolo Didattico "Albenga 1" sezione Leca, Via Partigiani
- S1.33: Nido Opere Parrocchiali Nostra Signora Assunta (in fase di realizzazione), Via al Piemonte
- S2.13: Opere Parrocchiali Nostra Signora Assunta, Via al Piemonte
- S6.33: Giardini delle Case Popolari di Leca, Via Partigiani
- S6.34: Giardini di Via Bonfanti, Via Bonfanti
- S6.35: Prato di Via Zavattini, Via Zavattini
- S6.37: Giardini "Polisportiva Aurora", Via alle Scuole
- S6.38: Giardini di Piazza Don Bertora, Piazza Don Bertora
- S7.12: Palaleca, Via Partigiani
- S7.23: Campo Sportivo delle Opere Parrocchiali di Nostra Signora Assunta, Via al Piemonte

BASTIA
- S1.21: Scuola Primaria "Eugenio Montale" 2°Circolo Didattico "Albenga 2", Via degli Oddi
- S1.29: Scuola dell'Infazia "Antonietta Anfossi", Via Paccini
- S1.30: Nido "Antonietta Anfossi", Via Paccini
- S2.11: Opere Parrocchiali della Santissima Annunziata, Piazza Annunziata
- S6.36: Parco della Chiesa, Via Paccini
- S7.06: Campo Sportivo Massabò, Regione Prai
- S7.07: Campo Polivalente Matteo Biolzi, Regione Abissinia
- S7.21: A.S.D. Diving Gallinara - Laghi Gallinara - Pesca Sportiva

Leca concentra la sua dotazione di servizi principalmente lungo l'asse di Via Partigiani. Di recente impianto, questa strada è stata costruita per organizzare l'edificazione di un comparto di villette a schiera e le case popolari.
La strada, a due corsie, consentirebbe una buona accessibilità ai servizi, soprattutto per la posizione baricentrica rispetto alla morfologia urbana della frazione, non fosse altro che per il suo infelice "contesto infrastrutturale". Infatti si nota come Via Partigiani sia letteralmente incastonata tra due vie apparentabili ad una strada di tipo vicinale, strette e di non semplice percorribilità. In particolare, in direzione sud-nord, si incontrano:
1. i giardini delle Case Popolari (S6.33), caratterizzati per essere il simulacro di un piccolo bosco; il complesso edilizio delle case Popolari di Leca è l'unico disegno urbano di nuova edificazione che instaura una relazione chiara e funzionale col contesto: l'edificio disegna una corte aperta su Via Partigiani, da qui due percorsi pedonali la collegano, attraverso un portico, a Via al Piemonte;
2. i giardini di Piazza Don Bertora (S6.38) sono una grande aiuola addossata al Palaleca; il disegno della piazza è risolto con un parcheggio pubblico; le sedute hanno un carattere, per così dire, "informale": il muretto di contenimento delle terre dell'aiuola è sagacemente impostato ad una altezza adeguata per essere uti-

lizzato a mo' di panchina;
3. il Palaleca (S7.12) è un edificio di grandi dimensioni che contiene una palestra, l'stituto secondario di 1° grado "Goffredo Mameli", sezione di Leca (S1.09) e la scuola primaria 1° Circolo Didattico "Albenga 1", sezione Leca (S1.11); le scuole, nonostante l'edificio sia di recente realizzazione, hanno aule di piccole dimensioni; risulta, pertanto, poco efficiente il rapporto tra le potenzialità espresse dal volume e il numero effettivo di utenti che può ospitare;
4. la scuola dell'infanzia 1° Circolo Didattico "Albenga 1", sezione Leca (S1.15) è un edificio posto sull'incrocio di Via Partigiani e Via alle Scuole; oggetto di recente ristrutturazione edilizia, non presenta particolari problemi, al più risolvibili con manutenzione straordinaria; il servizio è dotato di area verde di pertinenza, cucina, mensa, una biblioteca, una alula speciale.
Su Via alle Scuole sorge quello che sembra essere il centro di aggregazione principale della frazione: i Giardini "Polisportiva Aurora" (S6.37); presidiato da un bar gestito dalla polisportiva, il parco è diventato un luogo frequentato da bambini, essendo dotato di attrezzature per lo sport quali canestri e una piccola pista per biciclette e pattini, oltre ad un campo bocce.
Altri giardini di scarsa rilevanza sociale, sorti senza un chiaro progetto urbano per realizzare le quote minime di standar dovuti per l'edificazione di edifici residenziali, si trovano in Via Bonfanti (S6.34) e in Via Zavattini (S6.35).
Le Opere Parrocchiali di Nostra Signora Assunta (S2.13) sono localizzate in Via al Piemonte. Oggi in fase di ristrutturazione per rendere operative le attività dell'oratorio, ospiteranno anche un nido dimensionato per accogliere 30 utenti. Del complesso parrocchiale fa parte un campo sportivo (S7.23). Implementa il servizio offerto dalla parrocchia la struttura di Villa Cepollini in Via alle Scuole, angolo Via Partigiani, che ospita attività socio-culturali (oggi l'associazione teatrale Kronos).
A Leca, in Via del Cristo, è sito il cimitero capoluogo della città di Albenga. L'accessibilità è buona rispetto al tipo traffico che genera il potere gravitazionale del servizio, anche se si tratta di strade a due corsie non particolarmente agevoli. Inoltre è dotato di un parcheggio piuttosto capiente.
L'accessibilità ai servizi localizzati in Bastia è subordinata a Via Paccini. Questa strada è sottodimensionata, nel tratto del centro abitato, rispetto al carico di traffico che la caratterizza, rendendo la vita del pedone non particolarmente rilassata.
I servizi per l'infanzia e le attrezzature scolastiche sono dislocate lungo l'asse di attraversamento di Bastia. in particolare la Scuola Primaria "Eugenio Montale" 2°Circolo Didattico "Albenga 2" (S1.21) è collocata all'incrocio tra Via Paccini e Via degli Oddi, in posizione baricentrica, mentre il complesso "Antonietta Anfossi" (S1.29 e 30) si trova in fondo a Bastia in direzione Villanova d'Albenga.
La scuola pubblica, nonostante il contesto protetto (presenza di marciapiede e verde attrezzato pertinenziale), al suo interno presenta un dislivello di tre gradini che genera una barriera architettonica, difficilmente risolvibile, nel passaggio tra l'atrio d'ingresso e le aule. Inoltre non c'è una vera e propria palestra: le attività fisiche sono svolte nell'atrio, spazio jolly anche per quel che riguarda il laboratorio d'informatica, localizzato in un angolo della sala.
La Scuola dell'Infazia e il Nido "Antonietta Anfossi" fanno parte









dell'offerta delle Opere Parrocchiali della Santissima Annunziata (S2.11). Di fatto si tratta dell'unica attività sociale della parrocchia, il cui oratorio è dedicato prevalentemente alle attività della confraternita della Santa Croce. Sempre di proprietà della parrocchia è il parco detto della chiesa (S6.36), della cui manutenzione se ne occupa il Comune.
In Regione Abissinia ci sono due attrezzature sportive di rilievo: il Campo Polivalente Matteo Biolzi (S7.07) e la pesca facilitata A.S.D. Diving Gallinara - Laghi Gallinara - Pesca Sportiva (S7.21). L'offerta sportiva del primo consiste di un campo da calcio, usato anche da squadre extra-comunali, di due campi da tennis e di una pista da pattinaggio; la struttura è inoltre dotata di un bar aperto al pubblico. La seconda struttura (S7.21) si sviluppa attorno a due laghi limitrofi al campo da calcio.
In Regione Prai si trova il Campo Sportivo Massabò (S7.06), sito sul tracciato della ferrovia in progetto. Il campo non è particolarmente ben messo: presenta evidenti segni di degrado, tuttavia è ancora funzionante e intensamente utilizzato. Del campo è prevista la dismissione, essendo collocato in questa particolare posizione.

*nella pagina seguente:*
*estratto della "Carta analitica delle attrezzature e spazi colletivi"*
*Ambito 4: Bastia - Leca*

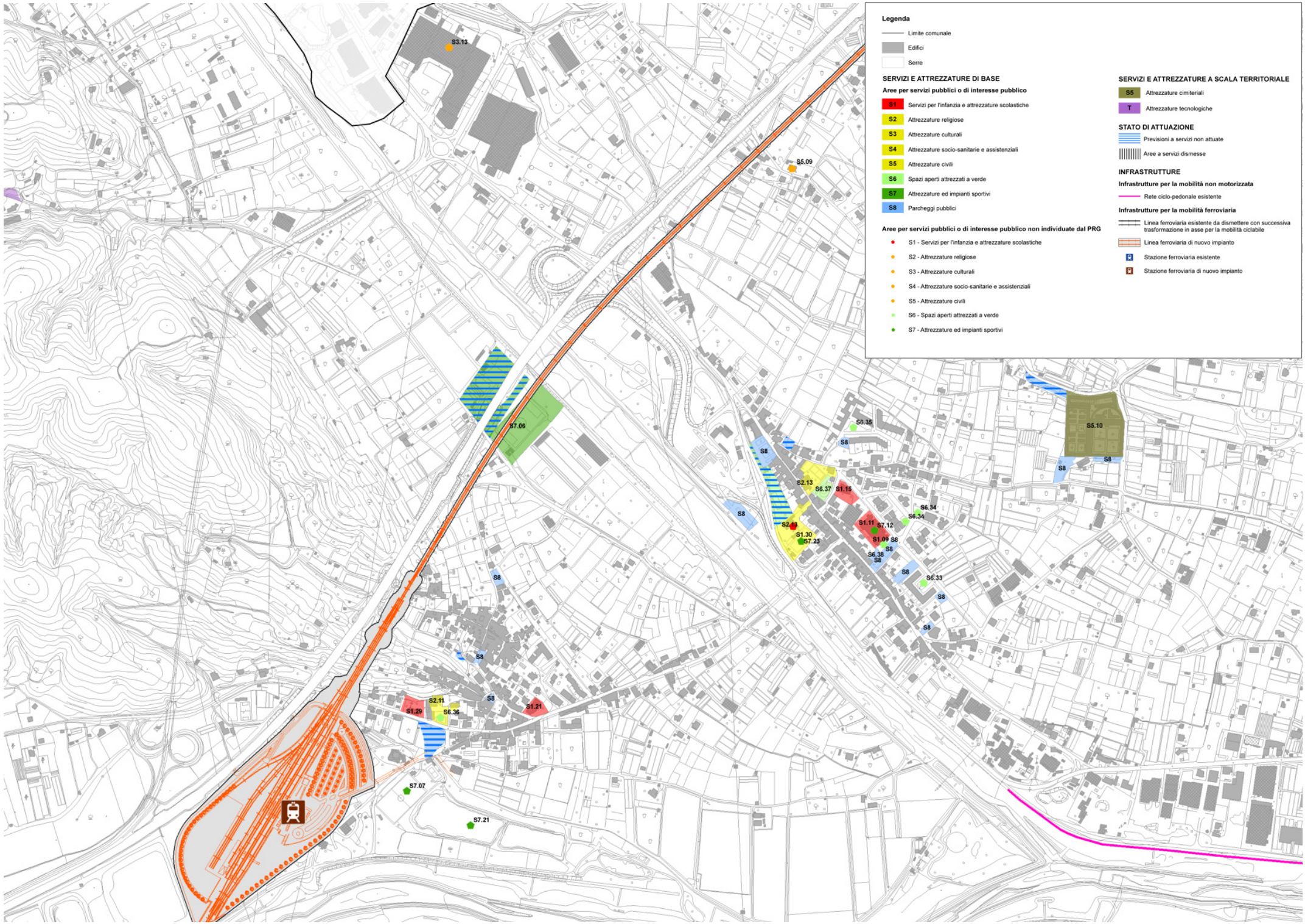
Legenda
Limite comunale
Edifici
Serre
SERVIZI E ATTREZZATURE DI BASE
Aree per servizi pubblici o di interesse pubblico
S1 Servizi per l'infanzia e attrezzature scolastiche
S2 Attrezzature religiose
S3 Attrezzature culturali
S4 Attrezzature socio-sanitarie e assistenziali
S5 Attrezzature civili
S6 Spazi aperti attrezzati a verde
S7 Attrezzature ed impianti sportivi
S8 Parcheggi pubblici
Aree per servizi pubblici o di interesse pubblico non individuate dal PRG
S1 - Servizi per l'infanzia e attrezzature scolastiche
S2 - Attrezzature religiose
S3 - Attrezzature culturali
S4 - Attrezzature socio-sanitarie e assistenziali
S5 - Attrezzature civili
S6 - Spazi aperti attrezzati a verde
S7 - Attrezzature ed impianti sportivi
SERVIZI E ATTREZZATURE A SCALA TERRITORIALE
S5 Attrezzature cimiteriali
T Attrezzature tecnologiche
STATO DI ATTUAZIONE
Previsioni a servizi non attuate
Aree a servizi dismesse
INFRASTRUTTURE
Infrastrutture per la mobilità non motorizzata
Rete ciclo-pedonale esistente
Infrastrutture per la mobilità ferroviaria
Linea ferroviaria esistente da dismettere con successiva trasformazione in asse per la mobilità ciclabile
Linea ferroviaria di nuovo impianto
Stazione ferroviaria esistente
Stazione ferroviaria di nuovo impianto
S3.13
S5.09
S7.06
S5.10
S6.35
S8
S2.13
S6.37
S1.15
S6.34
S1.11
S7.12
S1.30
S7.23
S1.09
S6.38
S6.33
S2.11
S1.29
S6.36
S1.21
S7.07
S7.21





Ambito 5 – Sàlea / Campochiesa / San Giorgio

SALEA
- S2.07: Parrocchia di San Giacomo Maggiore
- S3.14: Sagra del vino Pigato
- S5.12: Cimitero di Salea

CAMPOCHIESA
- S1.13: Scuola Primaria 1° Circolo Didattico "Albenga 1" sezione Campochiesa, Via San Giorgio
- S1.25: Istituto Tecnico Industriale "Galileo Galilei", Regione Rapalline
- S2.08: Parrocchia dei Santi Fabiano e Sebastiano, Via alla Chiesa
- S2.09: Opere Parrocchiali di Campochiesa "San Giovanni Bosco", Regione Rapalline
- S4.12: Alloggi di Emergenza Abitativa, Regione Rapalline
- S4.15: A.N.F.F.A.S. ONLUS (Associazione Nazionale Famiglie di Persone con Disabilità Intellettive e/o Relazionali), Regione Rapalline
- S4.16: Casa Madre Bambino "Casa Madre Ada" – Caritas, Regione Rapalline
- S6.30: Aiuola Semaforo Campochiesa, Regione Rapalline
- S6.31: Giardino Madonnina, Regione Rapalline
- S6.32: Giardino delle Villette a Schiera, Regione Rapalline
- S7.18: "Tensostruttura" I.T.I.S., Regione Rapalline

SAN GIORGIO
- S1.12: Scuola Primaria 1° Circolo Didattico "Albenga 1" sezione Carenda, Regione Carenda
- S1.26: Scuola dell'Infanzia "San Giorgio", Regione San Giorgio
- S2.03: Opere Parrocchiali di San Giorgio, Regione San Giorgio
- S5.11: Cimitero di San Giorgio, Regione San Giorgio
- S7.08: Campo Sportivo delle Opere Parrochiali di San Giorgio, Regione San Giorgio

L'ambito 5 vede una concentrazione dei servizi nella frazione di Campochiesa, le cui coordinate relative la collocano in posizione baricentrica rispetto al sistema Salea-Campochiesa-San Giorgio.
Una particolare rilevanza è assunta dall'area dell'ex-caserma detta "Rapalline", in cui sono stati insediati alcuni servizi:
1. l'Istituto Tecnico Industriale "Galileo Galilei" (S1.25) occupa un capannone, nato per il ricovero di mezzi militari, ristrutturato per contenere spazi per la didattica. Nonostante la localizzazione periferica, l'accessibilità è buona ma solo con l'utilizzo di mezzi, garantita da una strada a due corsie, dal servizio scuolabus e da un ampio piazzale adibito a parcheggio auto e moto di pertinenza dell'istituto. Al di là di questa considerazione, è possibile affermare che la struttura, di proprietà privata, è inadeguata per una attrezzatura scolastica, sia per la sua localizzazione, sia per lo stato fatiscente in cui versa. Inoltre la palestra, detta "Tensostruttura" I.T.I.S. (S7.18), è un tendone degradato dal tempo, e dagli atti di vandalismo a cui è sovente soggetto; inoltre presentandosi priva di servizi igenici, di spogliatoio e di impianto di riscaldamento, risulta essere una struttura obsoleta, a coronamento del già degradato ambiente in cui è localizzato l'I.T.I.S.;
2. il Comune ha realizzato quattordici Alloggi di Emergenza Abi-

tativa (S4.12) in un contesto non progettato, privo di infrastrutture che garantiscano una accessibilità idonea ad un comparto residenziale e ad un contesto urbano decoroso. Si segnala che, oltre a detti alloggi, la presenza di residenze è tale da non poter più ignorare l'esigenza di un disegno urbano adeguato al contesto sociale che si è determinato nel tempo;

3. la Caritas ha realizzato una struttura per l'accoglienza di giovani madri con bambini in stato di necessità, una Casa Madre Bambino detta "Casa Madre Ada" (S4.16). Anche questa, di proprietà della curia, è stata ricavata dalla ristrutturazione di un capannone nato per il ricovero di mezzi militari; nello stesso edificio è ospitata la A.N.F.F.A.S. ONLUS (S4.15), che offre assistenza a famiglie di persone con disabilità intellettive e/o relazionali. Si rilevano le stesse criticità presentate per gli Alloggi di Emergenza Abitativa per quel che riguarda l'accessibilità e l'infelice contesto in cui insistono.

Nel centro abitato di Campochiesa si concentrano gli altri servizi. La Parrocchia dei Santi Fabiano e Sebastiano (S2.08), nel nucleo storico, non propone particolari opportunità, che, invece, offre nelle Opere Parrocchiali di Campochiesa "San Giovanni Bosco" (S2.09), in Regione Rapalline. In questa struttura, attualmente sono attivi: un locale adibito a palestra, le aule per il catechismo e le attività oratoriali, due alloggi temporanei, e, all'esterno, un campo da calcio, utilizzato anche come luogo delle feste di paese. Oggi ospita nei suoi spazi una versione d'emergenza della Scuola Primaria 1° Circolo Didattico "Albenga 1" sezione Campochiesa (S1.13), la cui sede è in fase di ristrutturazione totale.

Il verde pubblico è il risultato delle urbanizzazioni più recenti, in Regione Rapalline, nella zona residenziale tra la provinciale e l'area della ex-caserma. Di non immediata accessibilità, i giardini (S6.30, 31 e 32) trovano spazio tra i residui catastali, frutto della localizzazione di standard urbanistici, che al lato pratico non danno alcun contributo al disegno della città pubblica. Di fatto questo verde pubblico è perlopiù percepito come spazio di sola pertinenza delle lottizzazioni.

L'ambito delimitato dalla giurisdizione parrocchiale di San Giorgio (S2.03) le uniche attrezzature pubbliche rilevate sono la Scuola Primaria 1° Circolo Didattico "Albenga 1" sezione Carenda (S1.12) e il cimitero di San Giorgio (S5.11). La scuola è localizzata in un luogo critico, sia per quel che riguarda l'accessibilità, una strada vicinale prossima alla Via Aurelia, sia per il contesto, immerso nella campagna delle coltivazioni intensive e vicino ad un deposito carburante. Inoltre l'esigenza di avere una mensa è stata risolta con un prefabbricato più vicino all'idea di container, suggerendo un'idea di precario ed emergenza, che di edificio pubblico. L'attrezzatura cimiteriale, come quelle di San Fedele e Lusignano, è un cimitero di campagna. Questo è però caratterizzato dalla presenza dell'antica chiesa di San Giorgio, che presenta al suo interno interessanti affreschi rappresentanti la Divina Commedia. L'accessibilità al cimitero non è buona: non c'è un parcheggio pertinenziale ne, tanto meno, pubblico, inoltre la strada di Regione San Giorgio, a due corsie, è particolarmente trafficata per la scarsa sezione che la caratterizza. Inoltre essendo una delle poche vie che connette la Via Aurelia a Via Romana, che da Ceriale porta a Cisano attraversando Campochiesa e Salea, si determinano criticità importanti agli incroci con le due provinciali. Le opere parrocchiali sono divise in due comparti dalla strada Regione San Giorgio. Da un lato ospitano la chiesa,









la canonica e la Scuola dell'Infanzia "San Giorgio" (S1.26); dall'altro le attività socio-ricreative in una struttura contenente il salone polifunzionale, il bar e gli spogliatoi del campo sportivo (S7.08), all'esterno il campo da calcio a 11. L'accessibilità, nonostante si attesti tutto sulla strada Regione San Giorgio, è resa migliore dal parcheggio pertinenziale alle opere parrocchiali.
A Salea è presente il cimitero (S5.12) che, pur non essendo di facile accesso, è un luogo estremamente suggestivo e panoramico e la chiesa di San Giacomo Maggiore (S2.07), che presenta tracce di affreschi particolarmente interessanti e ben conservati. La struttura è in attesa di un progetto di restauro che porti in luce le pitture murarie che ornano gli interni.
La dotazione di attrezzature di Salea è completata dalla presenza dell'area militare denominata "Deposito Munizioni Terra Coniglio" che da anni viene utilizzata come sede della tradizionale "Sagra del Pigato" (S3.14) e che in prospettiva vede lo sviluppo di tale area come zona fieristica dedicata principalmente a tale manifestazione, così come indicato dal Programma Unitario di Valorizzazione per la Regione Liguria.

*nella pagina seguente:*
*estratto della "Carta analitica delle attrezzature e spazi colletivi"*
*Ambito 5: Salea - Campochiesa - San Giorgio*

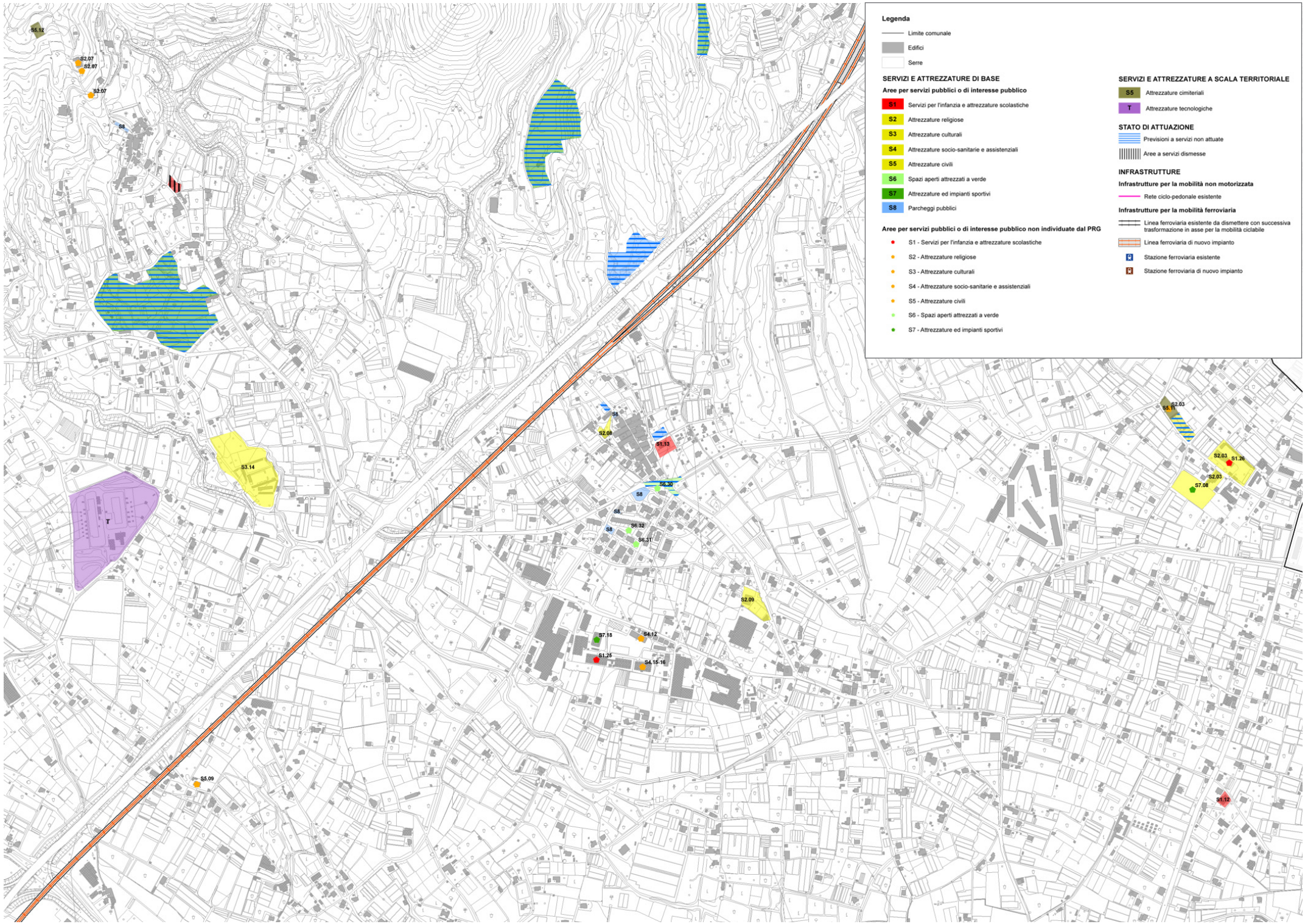
S5.12
S2.07
S2.07
S2.07
S8
S3.14
T
S5.09
S8
S2.08
S1.13
S8.30
S8
S8
S6.32
S8
S6.31
S2.09
S7.18
S4.12
S1.25
S4.15-16
S2.03
S5.11
S2.03
S1.26
S2.03
S7.08
S1.12
Legenda
Limite comunale
Edifici
Serre
SERVIZI E ATTREZZATURE DI BASE
Aree per servizi pubblici o di interesse pubblico
S1 Servizi per l'infanzia e attrezzature scolastiche
S2 Attrezzature religiose
S3 Attrezzature culturali
S4 Attrezzature socio-sanitarie e assistenziali
S5 Attrezzature civili
S6 Spazi aperti attrezzati a verde
S7 Attrezzature ed impianti sportivi
S8 Parcheggi pubblici
Aree per servizi pubblici o di interesse pubblico non individuate dal PRG
S1 - Servizi per l'infanzia e attrezzature scolastiche
S2 - Attrezzature religiose
S3 - Attrezzature culturali
S4 - Attrezzature socio-sanitarie e assistenziali
S5 - Attrezzature civili
S6 - Spazi aperti attrezzati a verde
S7 - Attrezzature ed impianti sportivi
SERVIZI E ATTREZZATURE A SCALA TERRITORIALE
S5 Attrezzature cimiteriali
T Attrezzature tecnologiche
STATO DI ATTUAZIONE
Previsioni a servizi non attuate
Aree a servizi dismesse
INFRASTRUTTURE
Infrastrutture per la mobilità non motorizzata
Rete ciclo-pedonale esistente
Infrastrutture per la mobilità ferroviaria
Linea ferroviaria esistente da dismettere con successiva trasformazione in asse per la mobilità ciclabile
Linea ferroviaria di nuovo impianto
Stazione ferroviaria esistente
Stazione ferroviaria di nuovo impianto

# 2 BILANCIO ATTUATIVO DELLE AREE A SERVIZI

Trattando il tema dei servizi pubblici emergono anche per Albenga, come per tutti i comuni rivieraschi, problemi derivanti da uno sviluppo non equilibrato causato dal settore turistico. Infatti le aree a standard prescritte dalla legge sono riferite agli abitanti residenti.

Tuttavia, nella situazione albenganese questi rapporti vengono periodicamente sconvolti dalla presenza di una popolazione fluttuante stagionale che nel periodo estivo incrementa notevolmente la componente demografica. Ad Albenga ai 24.154[1] residenti o abitanti stabili si devono aggiungere circa 18.300 residenti stagionali.

Sono due popolazioni che si sommano, ciascuna con una diversa domanda di servizi. Il "fabbisogno attuale" è stato calcolato sugli abitanti residenti compresi i non residenti che vivono pressoché stabilmente nel territorio.

Nel bilancio sono state considerate le diverse situazioni temporali verificando il grado di soddisfacimento dei servizi sia per la popolazione residente tutto l'anno sia per la popolazione estiva (circa 42.450 abitanti, tra residenti e stagionali).

Nel caso della popolazione estiva, la gamma dei servizi può essere ridotta a quelli relativi al tempo libero, in particolare alle dotazioni di verde pubblico e di attrezzature per lo sport e la cultura, oltre che di parcheggi.

Di seguito si riporta il bilancio attuativo delle aree a servizi esistenti.

[1] Fonte: Istat, bilancio demografico e popolazione residente, 31 dicembre 2008

Tabella 2.1: bilancio delle aree a servizi esistenti

| Tipologia standard | Tipologia attrezzature | Superficie mq da PRG | mq attuati | mq da attuare o dismessi |
|---|---|---|---|---|
| ISTRUZIONE | Totale istruzione | 58.584 | 57.638 (pari al 98%) | 946 dismessi |
| INTERESSE COMUNE | Attrezzature religiose | 71.686 | 69.429 | 2.257 |
| | Attrezzature socio-culturali | 72.733 | 72.733 | - |
| | Attrezzature socio-sanitarie | 12.883 | 11.658 | 1.225 |
| | Attrezzature civili | 41.046 | 40.511 | 535 dismessi |
| | Totale interesse comune | 198.348 | 194.331 (pari al 98%) | 3.482 da attuare<br>535 dismessi |
| VERDE E SPORT | Verde pubblico | 127.943 | 66.526 | 61.417 |
| | Impianti sportivi | 303.609 | 170.017 | 133.592 |
| | Totale verde e sport | 431.552 | 236.543 (pari al 55%) | 195.009 |
| PARCHEGGI | Totale parcheggi | 143.134 | 61.637 (pari al 43%) | 78.727 da attuare<br>2.770 dismessi |
| TOTALE SERVIZI DI BASE | | 831.618 | 550.149 (pari al 66%) | 277.218 da attuare<br>4.251 dismessi |
| SERVIZI TERRITORIALI* | Servizi ospedalieri e sanitari | 44.373 | 44.373 (pari al 100%) | - |
| | Parchi urbani e territoriali | 1.254.223 | - | 1.254.223 |
| | Attrezzature tecnologiche | 178.048 | 95.836 (pari al 54%) | 82.212 |
| | Distributori carburante | 11.796 | 10.978 (pari al 93%) | 818 dismessi |

* dal bilancio i servizi territoriali non sono stati computati ai fini del calcolo degli standards.

2

Considerando la popolazione residente, il bilancio delle aree a servizi rispetto agli standards stabiliti dal D.M. 1444/1968, che fissa il parametro minimo inderogabile di 18 mq per abitante, ripartito tra istruzione (4,50 mq), attrezzature di interesse comune (2 mq), spazi per il gioco e lo sport (9 mq), parcheggi (2,50 mq), ha dato i risultati della tabella 2.2.

Gli abitanti stagionali risultano così ripartiti:

SECONDE CASE STAGIONALI: 2.045 alloggi

RICETTIVITA' STAGIONALE, POSTI LETTO
2.045 (2° case) x 3/4 pers.
(campione scelto): 6.135 / 8.482 persone
posti letto in strutture ricettive: 8.832 (campeggi) = persone
984 (altro) = persone
Totale 15.951 / 18.298 persone

POPOLAZIONE ESTIVA
Stagionali 15.951 / 18.298 persone
Residenti 24.154 persone
Totali 40.105 / 42.452 persone

Considerando la popolazione residente e quella stagionale, si può notare come la dotazione esistente di servizi per ogni abitante abbia un deficit di aree a standard pari a 2.034 mq rispetto al fabbisogno minimo da garantire, come riportato nella tabella 2.3.

Tabella 2.2: dotazione delle aree a servizi per abitante
*(popolazione residente di Albenga al 31/12/2008)*

| Tipologia servizio | servizi attuati mq | mq/abitante | mq/abitante D.M. 1444/68 |
|---|---|---|---|
| ISTRUZIONE | 57.638 | 2,39 | 4,5 mq |
| INTERESSE COMUNE | 194.331 | 8,04 | 2 mq |
| VERDE E SPORT | 236.543 | 9,83 | 9 mq |
| PARCHEGGI | 61.637 | 2,55 | 2,5 mq |
| TOTALE | 550.149 | 22,77 | 18 mq |

Tabella 2.3: dotazione delle aree a servizi per abitante
*(abitanti residenti 24.154 abitanti + abitanti stagionali stimati per eccesso in 42.452, anno 2008)*

| Tipologia servizio | servizi attuati mq | fabbisogno minimo mq D.M. 1444/68 | differenza |
|---|---|---|---|
| ISTRUZIONE | 57.638 | 108.693 | -51.055 |
| INTERESSE COMUNE (residenti + 1/3 stagionali) | 194.331 | 60.506 | 133.825 |
| VERDE E SPORT (residenti + 1/2 stagionali) | 236.543 | 299.727 | -63.184 |
| PARCHEGGI (residenti + 1/2 stagionali) | 61.637 | 83.257 | -21.620 |
| TOTALE | 550.149 | 552.183 | -2.034 |

2

# 3 VALUTAZIONE QUALITATIVA DEI SERVIZI

## 3.1 Indirizzi metodologici

L'indagine sui servizi esistenti svolta in questo capitolo ha come obiettivo quello di fornire alcuni elementi conoscitivi indirizzati a valutare la reale capacità prestazionale dell'attrezzatura. Innanzitutto occorre verificare il grado di accessibilità e di fruibilità dell'attrezzatura, individuando inoltre per ogni tipologia di servizio, le caratteristiche urbanistiche, edilizie ed ambientali che determinano le condizioni qualitative in essere. In tal senso la definizione dei requisiti qualitativi costituisce un aspetto importante nella ricognizione puntuale dei servizi esistenti.
Un utile strumento per la determinazione della valutazione delle dotazioni è rappresentato dalle schede redatte per ogni attrezzatura, che sintetizzano la procedura ed i parametri utilizzati. In particolare occorre evidenziare che per la valutazione qualitativa di ogni servizio (e per ognuna delle aree tematiche, ad esclusione delle attrezzature religiose) sono stati individuati indicatori specifici del livello qualitativo e per ognuno di questi è stato definito (a volte anche sulla base di riferimenti normativi o di prescrizioni tecnicoprogettuali) il livello minimo di qualità cui ogni attrezzatura o attività deve fare riferimento.
Per ogni servizio si sono presi in considerazione 3 requisiti fondamentali:
- le condizioni funzionali (valutazione sullo stato del manufatto, sul suo stato fisico, sulle caratteristiche dell'unità edilizia e dei suoi spazi pertinenziali);
- le condizioni di qualità (valutazione sul contesto in cui è inserita l'attrezzatura, costituito dall'insieme degli spazi urbani che circondano la struttura e dagli elementi che su di essa esercitano una possibile influenza, come la presenza di detrattori o barriere architettoniche);
- le condizioni di accessibilità (valutazione sullo stato e grado di praticabilità d'accesso al servizio in sicurezza, un giudizio, quindi, che prende in considerazione innanzitutto la mobilità ciclabile e pedonale).

Una condizione (o giudizio) complessivo, infine, non è altro che una valutazione sommaria risultante dai precedenti 3 requisiti analizzati.
Per ciascuno dei requisiti sono stati individuati degli indicatori sintetici in grado di restituire un giudizio sulla qualità dell'attrezzatura considerata. Alcuni di questi indicatori sono comuni alle diverse aree tematiche mentre altri sono stati scelti ed individuati in relazione alle specificità delle diverse attrezzature considerate.
Gli indicatori comuni a quasi tutte le aree tematiche sono: lo stato di conservazione e l'adeguatezza normativa, valutata rispetto ad alcuni parametri stabiliti per legge (barriere architettoniche, sicurezza, adeguatezza dimensionale, tipologica e funzionale).
Relativamente al contesto gli indicatori comuni a tutte le tipologie di attrezzatura si riferiscono: alla continuità spaziale con altre attrezzature e spazi aperti e alle condizioni ambientali valutate tenendo conto della presenza/assenza di fattori di pressione ambientale entro una determinata distanza dall'attrezzatura.
Di seguito vengono riportate la tavola di analisi del grado di accessibilità ai servizi scolastici, la tavola dei detrattori ambientali e le tabelle di valutazione complessiva della qualità dei servizi censiti.

## 3.2 Tabelle valutative dei servizi

| Attrezzatura Scolastica | Denominazione | Condizione Funzionale | Condizione Qualitativa | Condizione di Accessibilità | Giudizio Complessivo |
|---|---|---|---|---|---|
| S1.01 | Primaria 2°CD Paccini | insufficiente | sufficiente | sufficiente | SUFFICIENTE |
| S1.02 | Media Dante Alighieri | insufficiente | sufficiente | sufficiente | SUFFICIENTE |
| S1.03 | CTPEA alfabetizzazione | buono | sufficiente | sufficiente | SUFFICIENTE |
| S1.04 | CTPEA corsi serali | buono | sufficiente | sufficiente | SUFFICIENTE |
| S1.05 | G.Bruno classico | insufficiente | sufficiente | sufficiente | SUFFICIENTE |
| S1.06 | G.Bruno Piazza S.Domenico | sufficiente | insufficiente | sufficiente | SUFFICIENTE |
| S1.07 | G.Bruno Sede | sufficiente | sufficiente | insufficiente | SUFFICIENTE |
| S1.08 | Secondaria 1°CD G.Mameli | buono | buono | sufficiente | BUONO |
| S1.09 | Secondaria 1°CD G.Mameli Leca | insufficiente | buono | sufficiente | SUFFICIENTE |
| S1.10 | Primaria 1°CD Via Orti | buono | buono | sufficiente | BUONO |
| S1.11 | Primaria 1°CD Leca | insufficiente | buono | sufficiente | SUFFICIENTE |
| S1.12 | Primaria 1°CD Carenda | sufficiente | insufficiente | insufficiente | INSUFFICIENTE |
| S1.13 | Primaria 1°CD Campochiesa | sufficiente | insufficiente | insufficiente | INSUFFICIENTE |
| S1.14 | Infanzia 1°CD Via Orti | buono | buono | sufficiente | BUONO |
| S1.15 | Infanzia 1°CD Leca | buono | buono | sufficiente | BUONO |
| S1.16 | Infanzia 1°CD San Fedele Lusignano | sufficiente | insufficiente | insufficiente | INSUFFICIENTE |

*continua alla pagina successiva*

*segue dalla pagina precedente*

| Attrezzatura Scolastica | Denominazione | Condizione Funzionale | Condizione Qualitativa | Condizione di Accessibilità | Giudizio Complessivo |
|---|---|---|---|---|---|
| S1.17 | Centro Scolastico Diocesano primarie | buono | sufficiente | sufficiente | SUFFICIENTE |
| S1.18 | Centro Scolastico Diocesano | buono | sufficiente | sufficiente | SUFFICIENTE |
| S1.19 | Centro Scolast. Diocesano secondaria | buono | sufficiente | sufficiente | SUFFICIENTE |
| S1.20 | Primaria 2°CD Vadino | sufficiente | sufficiente | insufficiente | SUFFICIENTE |
| S1.21 | Primaria 2°CD Bastia | insufficiente | buono | insufficiente | INSUFFICIENTE |
| S1.22 | Infanzia Ester Siccardi | buono | buono | sufficiente | BUONO |
| S1.23 | Infanzia 2°CD San Clemente | buono | sufficiente | buono | BUONO |
| S1.24 | Agraria | insufficiente | sufficiente | insufficiente | INSUFFICIENTE |
| S1.25 | Istituto Tecnico Industriale | sufficiente | insufficiente | insufficiente | INSUFFICIENTE |
| S1.26 | Infanzia San Giorgio | buono | sufficiente | insufficiente | SUFFICIENTE |
| S1.27 | Nido Roberto Di Ferro | buono | buono | sufficiente | BUONO |
| S1.28 | Infanzia Faa di Bruno | buono | sufficiente | sufficiente | SUFFICIENTE |
| S1.29 | Infanzia Anfossi Bastia | buono | sufficiente | insufficiente | SUFFICIENTE |
| S1.30 | Nido Anfossi Bastia | buono | sufficiente | insufficiente | SUFFICIENTE |
| S1.31 | Ludoteca Humpty Dumpty | buono | sufficiente | sufficiente | SUFFICIENTE |
| S1.32 | Ludoteca Girotondo | buono | sufficiente | insufficiente | SUFFICIENTE |

| Attrezzatura Socio-Culturale | Denominazione | Condizione Funzionale | Condizione Qualitativa | Condizione di Accessibilità | Giudizio Complessivo |
|---|---|---|---|---|---|
| S3.01 | Palazzo Peloso Cepolla | sufficiente | insufficiente | buono | SUFFICIENTE |
| S3.02 | Museo Civico+Torre Civica | sufficiente | buono | buono | BUONO |
| S3.03 | Palazzo Oddo | sufficiente | sufficiente | buono | SUFFICIENTE |
| S3.04 | Auditorium San Carlo | buono | buono | buono | BUONO |
| S3.05 | Biblioteca Civica | buono | buono | buono | BUONO |
| S3.06 | Battistero | buono | buono | buono | BUONO |
| S3.07 | Fortino | buono | buono | buono | BUONO |
| S3.08 | Cinema Astor | insufficiente | insufficiente | sufficiente | INSUFFICIENTE |
| S3.09 | Museo Diocesano | sufficiente | buono | buono | BUONO |
| S3.10 | Cinema Teatro Ambra | sufficiente | buono | buono | BUONO |
| S3.11 | GAMA | sufficiente | buono | buono | BUONO |
| S3.12 | Biblioteca del Seminario Vescovile | buono | buono | buono | BUONO |
| S3.13 | Cinema Multiplex | ottimo | buono | sufficiente | BUONO |
| S3.14 | Sagra del Pigato | sufficiante | insufficiente | insufficiente | INSUFFICIENTE |



PROVINCIA DI SAVONA

Comune di ALBENGA

PUC Piano Urbanistico Comunale

Redatto ai sensi della L.R. 36/1997

# SISTEMA DEI SERVIZI



Tav. 3
scala 1:10.000

## Carta dell'accessibilità alle attrezzature per l'istruzione

| | | |
|---|---|---|
| Adozione | | |
| Controdeduzione | Sindaco<br>Antonello Tabbò | Assessore all'Urbanistica<br>Franco Vazio |
| Approvazione | Progettisti<br>CAIRE - Urbanistica | Consulenti |

**Legenda**

- Limite comunale
- Edifici
- Serre

**SERVIZI E ATTREZZATURE DI BASE**

- Servizi per l'infanzia e attrezzature scolastiche individuate dal PRG
  - N – asilo nido
  - I – scuola d'infanzia
  - P – scuola primaria
  - M – scuola secondaria di I° grado
  - S – scuola secondaria di II° grado
- Servizi per l'infanzia e attrezzature scolastiche non individuate dal PRG
  - N – asilo nido
  - I – scuola d'infanzia
  - P – scuola primaria
  - M – scuola secondaria di I° grado
  - S – scuola secondaria di II° grado
- Parcheggi pubblici

**ACCESSIBILITA' SCOLASTICA**

- Asili nido e scuole d'infanzia (300 metri)
- Scuole primarie (500 metri)

**INFRASTRUTTURE**

**Infrastrutture per la mobilità veicolare**

- Autostrada (tipo A)
- Strade extraurbane principali (tipo B)
- Strade extraurbane secondarie (tipo C)
- Strade urbane di scorrimento (tipo D)
- Strade urbane di quartiere (tipo E)
- Strade extraurbane locali (tipo F)
- Strade urbane locali (tipo F)
- Strade vicinali (tipo F)

**Infrastrutture per la mobilità non motorizzata**

- Rete ciclo-pedonale esistente

**Infrastrutture per la mobilità ferroviaria**

- Linea ferroviaria esistente da dismettere con successiva trasformazione in asse per la mobilità ciclabile
- Linea ferroviaria di nuovo impianto

3

*nella pagina precedente:*
*TAVOLA 3 – CARTA DELL'ACCESSIBILITA' ALLE ATTREZZATURE PER L'ISTRUZIONE*

*nella pagina seguente:*
*TAVOLA 4 – CARTA DEI DETRATTORI AMBIENTALI E STRUTTURALI*

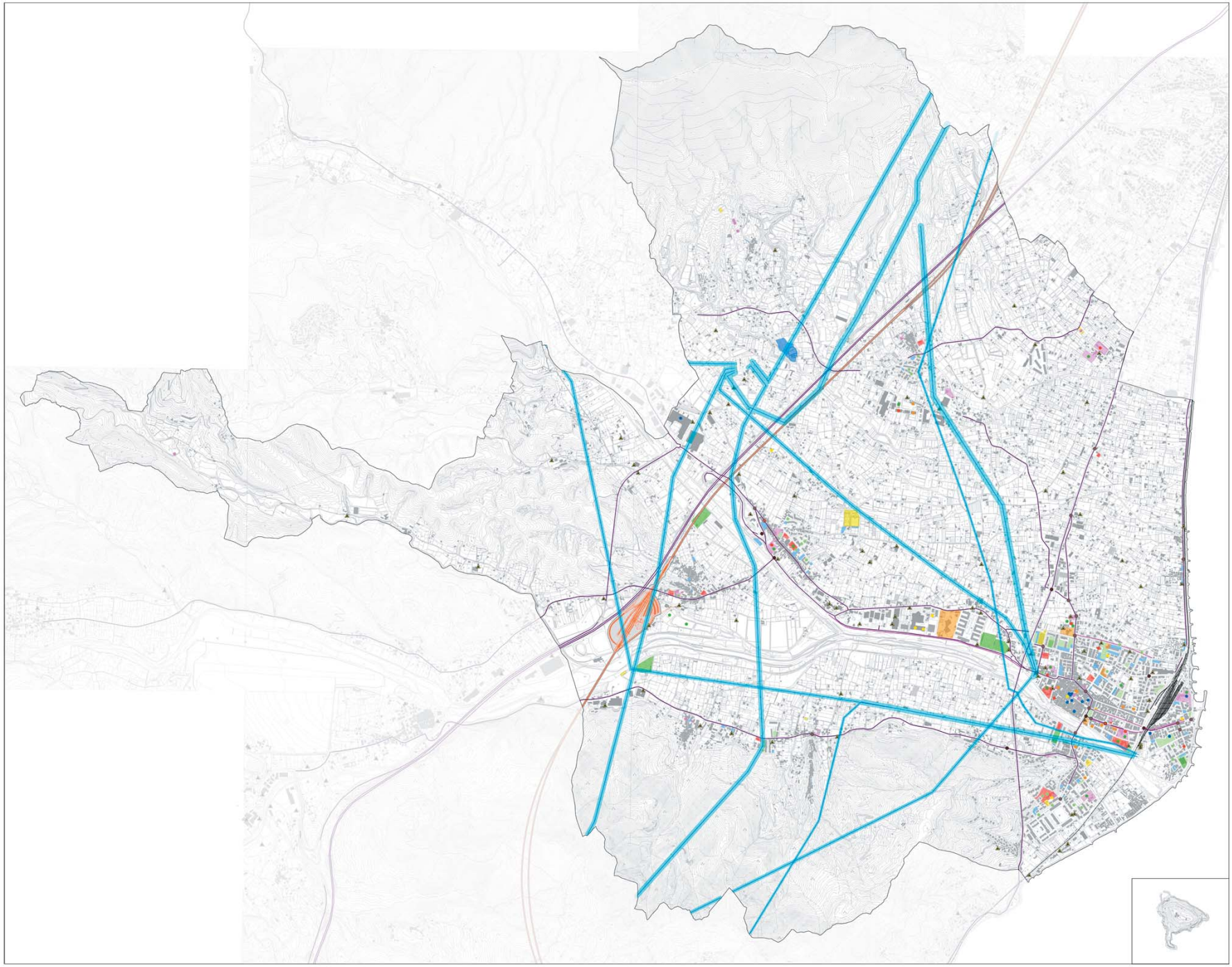

PROVINCIA DI SAVONA

Comune di **ALBENGA**

PUC Piano Urbanistico Comunale

Redatto ai sensi della L.R. 36/1997

# SISTEMA DEI SERVIZI



**Tav. 4**
scala 1:10.000

**Carta dei detrattori ambientali e strutturali**

| | | |
|---|---|---|
| Adozione | | |
| Controdeduzione | **Sindaco**<br>Antonello Tabbò | **Assessore all'Urbanistica**<br>Franco Vazio |
| Approvazione | **Progettisti**<br>CAIRE - Urbanistica | **Consulenti** |

**Legenda**

- Limite comunale
- Edifici
- Serre

**SERVIZI E ATTREZZATURE DI BASE**

**Aree per servizi pubblici o di interesse pubblico**

- Servizi per l'infanzia e attrezzature scolastiche
- Attrezzature religiose
- Attrezzature culturali
- Attrezzature socio-sanitarie e assistenziali
- Attrezzature civili
- Spazi aperti attrezzati a verde
- Attrezzature ed impianti sportivi
- Parcheggi pubblici

**Aree per servizi pubblici o di interesse pubblico non individuate dal PRG**

- Servizi per l'infanzia e attrezzature scolastiche
- Attrezzature religiose
- Attrezzature culturali
- Attrezzature socio-sanitarie e assistenziali
- Attrezzature civili
- Spazi aperti attrezzati a verde
- Attrezzature ed impianti sportivi

**INFRASTRUTTURE**

**Infrastrutture per la mobilità non motorizzata**

- Rete ciclo-pedonale esistente

**Infrastrutture per la mobilità ferroviaria**

- Linea ferroviaria esistente da dismettere con successiva trasformazione in asse per la mobilità ciclabile
- Linea ferroviaria di nuovo impianto

**ELEMENTI PROBLEMATICI E DI CRITICITA'**

- Elettrodotti
- Fascia di rispetto agli elettrodotti
- Cabine elettriche
- Strade interessate da un intenso traffico veicolare (flusso >= 400 veicoli/h)

**Nodi ad elevata criticità della mobilità veicolare**

- Da 5 a 9 feriti negli incidenti rilevati
- Almeno 10 feriti negli incidenti rilevati
- Morti negli incidenti rilevati

| Attrezzatura Socio-Sanitaria | Denominazione | Condizione Funzionale | Condizione Qualitativa | Condizione di Accessibilità | Giudizio Complessivo |
|---|---|---|---|---|---|
| S4.01 | Ospedale | ottimo | ottimo | ottimo | OTTIMO |
| S4.02 | ASL2 uffici | buono | sufficiente | buono | BUONO |
| S4.03 | ASL2 Medicina Base | insufficiente | insufficiente | sufficiente | INSUFFICIENTE |
| S4.04 | ASL2 consultorio | sufficiente | buono | buono | BUONO |
| S4.05 | ASL2 SERT | sufficiente | buono | sufficiente | SUFFICIENTE |
| S4.06 | ASL2 CSM | sufficiente | buono | sufficiente | SUFFICIENTE |
| S4.07 | ASL2 Centro filtro | sufficiente | buono | sufficiente | SUFFICIENTE |
| S4.08 | ASL2 CSM-Centro Diurno | buono | buono | buono | BUONO |
| S4.09 | ASL2 CSM-Alloggio Psichiatrico | buono | buono | buono | BUONO |
| S4.10 | Trincheri | buono | buono | buono | BUONO |
| S4.11 | Casa Cura Acuti | buono | buono | buono | BUONO |
| S4.12 | Alloggi emergenza abitativa | sufficiente | insufficiente | insufficiente | INSUFFICIENTE |
| S4.13 | Croce Bianca Albenga | buono | buono | buono | BUONO |
| S4.14 | Croce Rossa Italiana | sufficiente | insufficiente | sufficiente | SUFFICIENTE |
| S4.15 | ANFFAS | sufficiente | insufficiente | insufficiente | INSUFFICIENTE |
| S4.16 | Comunità Madre Bambino | sufficiente | insufficiente | insufficiente | SUFFICIENTE |
| S4.17 | Centro di 1^ e 2^ accoglienza Uomini | sufficiente | buono | buono | BUONO |
| S4.18 | Caritas Sede | sufficiente | buono | buono | BUONO |
| S4.19 | Caritas Diocesana Centro di Ascolto | sufficiente | buono | buono | BUONO |
| S4.20 | Centro Ricreativo Anziani | buono | buono | buono | BUONO |

| Attrezzatura Civile | Denominazione | Condizione Funzionale | Condizione Qualitativa | Condizione di Accessibilità | Giudizio Complessivo |
|---|---|---|---|---|---|
| S5.01 | Uffici Comunali sede | buono | buono | buono | BUONO |
| S5.02 | Uffici Comunali Ester Siccardi | buono | buono | buono | BUONO |
| S5.03 | Palazzo di Giustizia | ottimo | buono | buono | BUONO |
| S5.04 | Polizia Municipale | insufficiente | sufficiente | insufficiente | INSUFFICIENTE |
| S5.05 | Vigili del Fuoco | buono | insufficiente | sufficiente | SUFFICIENTE |
| S5.06 | Carabinieri | buono | buono | buono | BUONO |
| S5.07 | Polizia di Stato | buono | buono | buono | BUONO |
| S5.08 | INAL INPS | buono | buono | buono | BUONO |
| S5.09 | Corpo Forestale | buono | sufficiente | insufficiente | SUFFICIENTE |
| S5.10 | Cimitero Capoluogo | buono | sufficiente | buono | BUONO |
| S5.11 | Cimitero San Giorgio | sufficiente | sufficiente | insufficiente | SUFFICIENTE |
| S5.12 | Cimitero di Salea | buono | buono | insufficiente | BUONO |
| S5.13 | Cimitero Lusignano | sufficiente | buono | insufficiente | SUFFICIENTE |
| S5.14 | Cimitero di San Fedele | sufficiente | buono | insufficiente | SUFFICIENTE |
| S5.15 | Guardia di Finanza | buono | buono | buono | BUONO |
| S5.16 | Agenzia delle Entrate | buono | buono | buono | BUONO |

| Verde Pubblico | Denominazione | Condizione Funzionale | Condizione Qualitativa | Condizione di Accessibilità | Giudizio Complessivo |
|---|---|---|---|---|---|
| S6.01 | Piazza Europa | buono | buono | buono | BUONO |
| S6.02 | Via Vespucci | buono | buono | buono | BUONO |
| S6.03 | Piazza XX Settembre | buono | buono | buono | BUONO |
| S6.04 | Giardini Libero Nante | ottimo | buono | buono | BUONO |
| S6.05 | Piazza Berlinguer – Via Brescia | buono | buono | buono | BUONO |
| S6.06 | Giardino Francesco Cotta | ottimo | buono | buono | BUONO |
| S6.07 | Viale 8 Marzo | buono | insufficiente | sufficiente | SUFFICIENTE |
| S6.08 | Viale 8 Marzo – Parco AVIS | sufficiente | buono | buono | BUONO |
| S6.09 | Via Sempione | sufficiente | buono | buono | BUONO |
| S6.10 | Piazza del Popolo | buono | sufficiente | buono | BUONO |
| S6.11 | Parco giochi Peter Pan | ottimo | buono | buono | BUONO |
| S6.12 | Via Nino Bixio | insufficiente | insufficiente | buono | INSUFFICIENTE |
| S6.13 | Palazzo di giustizia | insufficiente | insufficiente | buono | INSUFFICIENTE |
| S6.14 | Giardino Morandi | sufficiente | insufficiente | buono | SUFFICIENTE |
| S6.15 | Prato di Viale Pontelungo | insufficiente | buono | buono | SUFFICIENTE |
| S6.16 | Parco Reduci di Russia | ottimo | sufficiente | insufficiente | SUFFICIENTE |
| S6.17 | Giadini Stadio del Nuoto | sufficiente | buono | buono | BUONO |
| S6.18 | Via Amalfi | sufficiente | buono | sufficiente | SUFFICIENTE |
| S6.19 | Piazza Marconi | sufficiente | buono | buono | BUONO |

*continua alla pagina successiva*

*segue dalla pagina precedebte*

| Verde Pubblico | Denominazione | Condizione Funzionale | Condizione Qualitativa | Condizione di Accessibilità | Giudizio Complessivo |
|---|---|---|---|---|---|
| S6.20 | Trincheri | buono | buono | buono | BUONO |
| S6.21 | Via Leonardo da Vinci | buono | buono | buono | BUONO |
| S6.22 | Largo Tiziano 01 | buono | buono | buono | BUONO |
| S6.23 | Largo Tiziano 02 | ottimo | buono | buono | BUONO |
| S6.24 | Via Piave | buono | buono | buono | BUONO |
| S6.25 | Via Giotto | ottimo | buono | buono | BUONO |
| S6.26 | Prato di San Bernardino | buono | insufficiente | sufficiente | SUFFICIENTE |
| S6.27 | Via Treves | sufficiente | buono | buono | BUONO |
| S6.28 | Via Ciambellino | sufficiente | buono | buono | BUONO |
| S6.29 | Giardini Social Housing San Fedele | buono | sufficiente | buono | BUONO |
| S6.30 | Aiuola semaforo Campochiesa | ottimo | buono | buono | BUONO |
| S6.31 | Giardino Madonnina | insufficiente | insufficiente | buono | INSUFFICIENTE |
| S6.32 | Giardino Villette a Schiera | insufficiente | insufficiente | buono | INSUFFICIENTE |
| S6.33 | Case popolari di Leca | sufficiente | insufficiente | buono | SUFFICIENTE |
| S6.34 | Aiuole di Via Bonfanti | insufficiente | buono | buono | SUFFICIENTE |
| S6.35 | Prato di Via Zavattini | ottimo | sufficiente | insufficiente | SUFFICIENTE |
| S6.36 | Parco della Chiesa di Bastia | sufficiente | buono | buono | BUONO |
| S6.37 | Giardini Aurora | sufficiente | buono | sufficiente | SUFFICIENTE |
| S6.38 | Aiuola Piazza Don Bertora | sufficiente | buono | buono | BUONO |

| Attrezzatura Sportiva | Denominazione | Condizione Funzionale | Condizione Qualitativa | Condizione di Accessibilità | Giudizio Complessivo |
|---|---|---|---|---|---|
| S7.01 | Tennis Club-sede | sufficiente | sufficiente | buono | SUFFICIENTE |
| S7.02 | Tennis Club-succursale | sufficiente | buono | sufficiente | SUFFICIENTE |
| S7.03 | Stadio del Nuoto | buono | buono | buono | BUONO |
| S7.04 | Stadio Annibale Riva | sufficiente | sufficiente | buono | SUFFICIENTE |
| S7.05 | Polisportiva Bocciofila | sufficiente | insufficiente | buono | SUFFICIENTE |
| S7.06 | Campo Sportivo Massabò | insufficiente | insufficiente | insufficiente | INSUFFICIENTE |
| S7.07 | Campo Polivalente Matteo Biolzi | sufficiente | buono | sufficiente | SUFFICIENTE |
| S7.08 | Campo Sportivo San Giorgio | sufficiente | insufficiente | insufficiente | INSUFFICIENTE |
| S7.09 | Campo Sportivo Pontelungo | insufficiente | insufficiente | sufficiente | INSUFFICIENTE |
| S7.10 | Palamarco | sufficiente | buono | buono | BUONO |
| S7.11 | Tensostruttura San Clemente | insufficiente | insufficiente | buono | INSUFFICIENTE |
| S7.12 | Palaleca | buono | buono | sufficiente | BUONO |

*continua alla pagina successiva*

*segue dalla pagina precedebte*

| Attrezzatura Sportiva | Denominazione | Condizione Funzionale | Condizione Qualitativa | Condizione di Accessibilità | Giudizio Complessivo |
|---|---|---|---|---|---|
| S7.13 | Campo Sportivo Lusignano | sufficiente | sufficiente | sufficiente | SUFFICIENTE |
| S7.14 | Campo Sportivo San Bernardino | sufficiente | sufficiente | buono | SUFFICIENTE |
| S7.15 | Palestra Goffredo Mameli | sufficiente | insufficiente | buono | SUFFICIENTE |
| S7.16 | Palestra Dante Alighieri | buono | sufficiente | sufficiente | SUFFICIENTE |
| S7.17 | Palestra G. Bruno | sufficiente | sufficiente | sufficiente | SUFFICIENTE |
| S7.18 | Tensostruttura ITIS | insufficiente | insufficiente | insufficiente | INSUFFICIENTE |
| S7.19 | Campo Sportivo Filipo Neri | sufficiente | insufficiente | buono | SUFFICIENTE |
| S7.20 | Campo Sportivo Sacro Cuore | sufficiente | sufficiente | buono | SUFFICIENTE |
| S7.21 | Laghi Gallinara Pesca Sportiva | sufficiente | sufficiente | buono | SUFFICIENTE |
| S7.22 | Campo Sportivo San Michele | sufficiente | insufficiente | sufficiente | SUFFICIENTE |
| S7.23 | Campo Sportivo Nostra Signora Assunta | sufficiente | sufficiente | buono | SUFFICIENTE |

# 4 I TEMI TERRITORIALI RILEVANTI DEL SISTEMA DEI SERVIZI (CRITICITÀ/OPPORTUNITÀ)

## Attrezzature scolastiche

| Criticità | Opportunità |
|---|---|
| Il complesso scolastico sito tra il Lungocenta Dante Alighieri e Via Goffredo Mameli si caratterizza per essere un unico edificio che ospita al primo livello la Scuola Primaria "Tommaso Paccini" (S1.01), al secondo livello la Scuola Secondaria di 1° grado "Dante Alighieri" (S1.02) e, all'ultimo piano, il Liceo "Giordano Bruno" (Classico, Scientifico, Linguistico) (S1.05); la concentrazione in un unico plesso di ben tre livelli di scolarizzazione (primaria, secondaria di I e II grado) non è affatto ottimale per garantire una corretta convivenza tra alunni e studenti; non è un caso che si registra anche un deficit di spazi per riuscire ad offrire un efficiente servizio scolastico. | Realizzare un nuovo polo scolastico superiore all'interno dell'ex caserma Turinetto nel quale concentrare tutte le scuole secondarie di II° presenti ad Albenga. |
| Il liceo "Giordano Bruno" (S1.06) ha una sede provvisoria nel complesso di San Domenico in Piazza San Domenico; la struttura non garantisce una sufficiente adeguatezza normativa per lo svolgimento di funzioni didattiche pubbliche. | Con il riassetto del sistema scolastico superiore, realizzare un nuovo polo scolastico comunale a Vadino; si tratta di realizzare una nuova scuola primaria con una capienza di 300 alunni, rendendo possibile il trasferimento della scuola primaria "Paccini" (S1.01), ad oggi con una dimensione di 261 alunni. La manovra prevede inoltre l'accorpamento delle scuole secondarie di I° grado nel plesso scolastico di via Dante Alighieri, attraverso il trasferimento in quest'ultimo della scuola secondaria di I° grado "Goffredo Mameli" (S1.08); nonchè la creazione di un polo scolastico dedicato alla scuola dell'infanzia e alla scuola primaria da realizzare nel plesso scolastico di via degli Orti, attraverso l'accorpamento delle scuole primarie "CTPEA" (S1.03-04) e "Secondo Circolo Didattico" (S1.20), reso possibile dal predetto trasferimento della scuola secondaria di I° grado "Goffredo Mameli".<br>Queste manovre permetteranno da un lato la separazione dei livelli di scolarizzazione e, dall'altro, il soddisfacimento della domanda futura di posti per bimbi o alunni derivante sia da Albenga sia da Vadino. |
| Presenza di un solo nido comunale, che rappresenta un'offerta molto al di sotto degli standard imposti dalla Comunità Europea. Nonostante ciò, attualmente non si registrano particolari pressioni per questo tipo di servizio. | Favorire politiche di cooperazione pubblico-privato per migliorare l'offerta dei servizi legati alla prima infanzia (0-3 anni). |

## Verde e sport

| | |
|---|---|
| Scarsa dotazione di palestre in funzione delle scuole. | In funzione del nuovo polo scolastico comunale di Vadino, realizzare due palestre, un parco per il gioco e lo sport e un nuovo ponte pedonale sul Centa in grado di connettere il centro storico di Albenga con il polo scolastico e il parco archeologico di via Julia Augusta. |

(continua alla pagina successiva)

| AMBITO 1 ALBENGA | Criticità | Opportunità |
|---|---|---|
| **Verde e sport** (segue dalla pagina precedente) | Assenza di centri di aggregazione collettiva. | Realizzare un centro sportivo di rango territoriale integrato allo stadio (in fase di completamento) con la previsione di nuovi campi da calcio, da tennis e piastre polivalenti e di un centro ricreativo di aggregazione. Il posizionamento lungo il fiume Centa consentirebbe l'integrazione con il nuovo polo scolastico superiore e la connessione con il capoluogo.<br><br>Realizzare un parco urbano (da attuare all'interno del distretto di trasformazione MR1, Foce Centa sinistra) con funzioni prevalenti di carattere ricreativo e sportivo.<br><br>Realizzare un parco urbano (da attuare all'interno del distretto di trasformazione CN2, Ponte Romano) con funzioni prevalenti di carattere ricreativo e sportivo |
| **Attrezzature socio-sanitarie** | | E' in fase di realizzazione un nuovo centro socio assistenziale in via Martiri della Foce in Regione Carenda che ospiterà la nuova sede del SERT (attualmente ubicata in via Vecchia Morella – scheda S4.05) e la nuova sede del CSM (attualmente ubicata in via Vecchia Morella – scheda S4.06). |
| **Altre dotazioni** | | Necessità di completare il percorso ciclo-pedonale lungo il Centa con l'opportunità di strutturare un importante asse dei servizi che, tramite un percorso protetto e qualificato, sia in grado di connettere il centro capoluogo con i poli scolastici, il centro sportivo e le frazioni di Leca e di Bastia; a completamento di tale asse, la realizzazione del nuovo ponte pedonale sul Centa permetterebbe anche la connessione con il nuovo polo scolastico e il parco urbano programmati a Vadino.<br><br>Potenziare il sistema della sosta in funzione dei previsti nuovi servizi, preferibilmente in prossimità delle principali uscite della via Aurelia. |

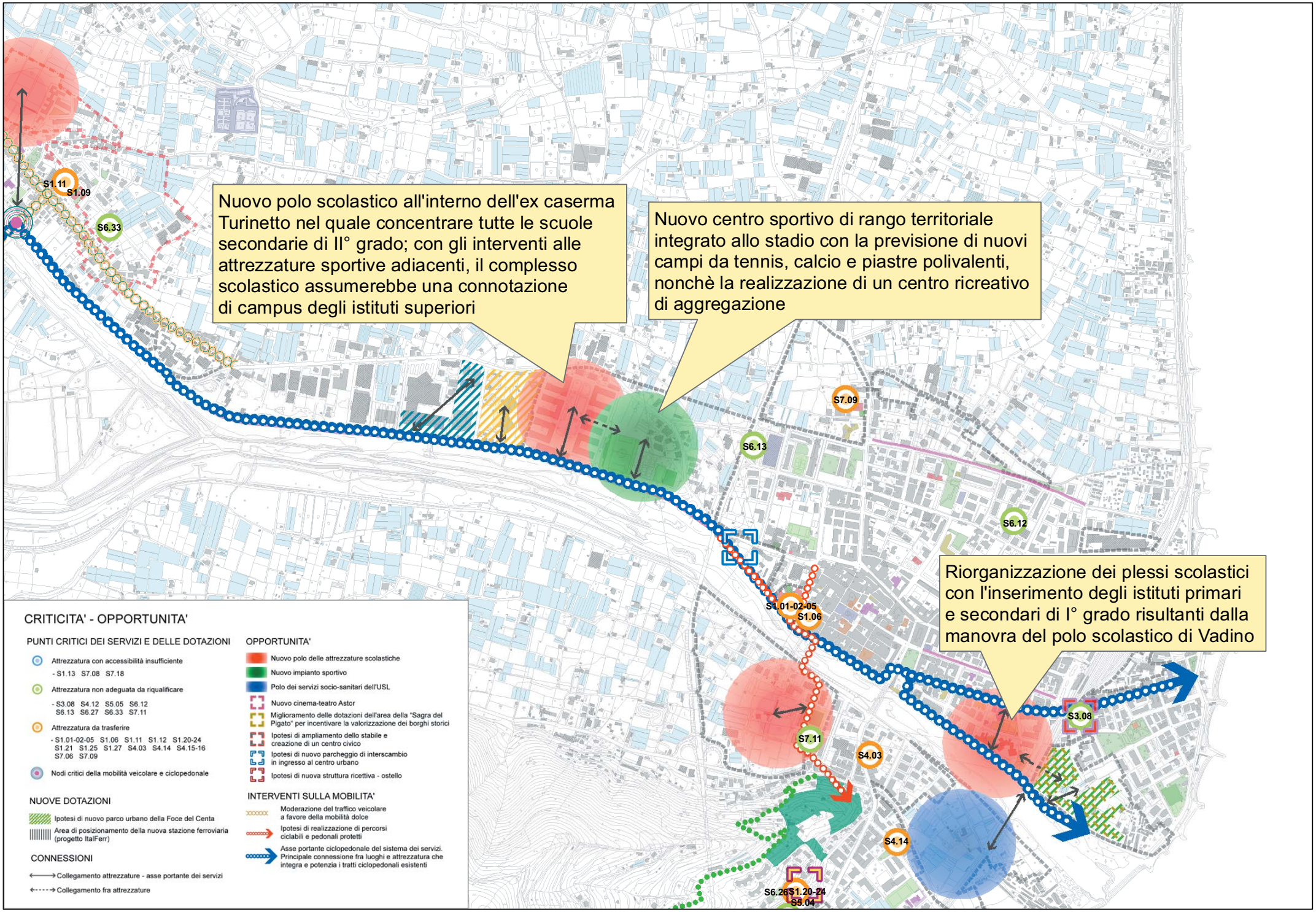
Nuovo polo scolastico all'interno dell'ex caserma Turinetto nel quale concentrare tutte le scuole secondarie di II° grado; con gli interventi alle attrezzature sportive adiacenti, il complesso scolastico assumerebbe una connotazione di campus degli istituti superiori
Nuovo centro sportivo di rango territoriale integrato allo stadio con la previsione di nuovi campi da tennis, calcio e piastre polivalenti, nonchè la realizzazione di un centro ricreativo di aggregazione
Riorganizzazione dei plessi scolastici con l'inserimento degli istituti primari e secondari di I° grado risultanti dalla manovra del polo scolastico di Vadino
S1.11
S1.09
S6.33
S7.09
S6.13
S6.12
S1.01-02-05
S1.06
S3.08
S7.11
S4.03
S4.14
S6.26
S1.20-24
S5.04
CRITICITA' - OPPORTUNITA'
PUNTI CRITICI DEI SERVIZI E DELLE DOTAZIONI
Attrezzatura con accessibilità insufficiente
- S1.13 S7.08 S7.18
Attrezzatura non adeguata da riqualificare
- S3.08 S4.12 S5.05 S6.12 S6.13 S6.27 S6.33 S7.11
Attrezzatura da trasferire
- S1.01-02-05 S1.06 S1.11 S1.12 S1.20-24 S1.21 S1.25 S1.27 S4.03 S4.14 S4.15-16 S7.06 S7.09
Nodi critici della mobilità veicolare e ciclopedonale
NUOVE DOTAZIONI
Ipotesi di nuovo parco urbano della Foce del Centa
Area di posizionamento della nuova stazione ferroviaria (progetto ItalFerr)
CONNESSIONI
Collegamento attrezzature - asse portante dei servizi
Collegamento fra attrezzature
OPPORTUNITA'
Nuovo polo delle attrezzature scolastiche
Nuovo impianto sportivo
Polo dei servizi socio-sanitari dell'USL
Nuovo cinema-teatro Astor
Miglioramento delle dotazioni dell'area della "Sagra del Pigato" per incentivare la valorizzazione dei borghi storici
Ipotesi di ampliamento dello stabile e creazione di un centro civico
Ipotesi di nuovo parcheggio di interscambio in ingresso al centro urbano
Ipotesi di nuova struttura ricettiva - ostello
INTERVENTI SULLA MOBILITA'
Moderazione del traffico veicolare a favore della mobilità dolce
Ipotesi di realizzazione di percorsi ciclabili e pedonali protetti
Asse portante ciclopedonale del sistema dei servizi. Principale connessione fra luoghi e attrezzatura che integra e potenzia i tratti ciclopedonali esistenti

# AMBITO 2 VADINO

| | Criticità | Opportunità |
|---|---|---|
| **Attrezzature scolastiche** | Nel complesso di San Bernardino da Siena si rileva la concentrazione in un unico complesso edilizio di tre servizi non compatibili tra loro: la Scuola Primaria 2° Circolo Didattico "Albenga 2" sezione Vadino (S1.20), l'Istituto Secondario Superiore di Agraria - I.P.S.A.A. "D. Aicardi" (S1.24), e il comando della Polizia Municipale (S5.04). | Realizzare un nuovo polo scolastico comunale (in funzione sia di Vadino che di Albenga capoluogo) in grado di ospitare una scuola primaria (vedi: Ambito 1 Albenga - Opportunità).<br><br>Trasferire l'Istituto Secondario Superiore di Agraria all'interno dell'ex caserma "Turinetto". |
| **Verde e sport** | Sono assenti impianti sportivi e parchi urbani.<br><br>L'Istituto Agrario non è dotato di palestra (per supplire a tale deficit ricorre alla "Tensostruttura" I.T.I.S. (S7.18) a Campochiesa). | In funzione del nuovo polo scolastico , realizzare un parco per il gioco e lo sport e un nuovo ponte pedonale sul Centa. |
| **Attrezzature socio-sanitarie** | Il Consultorio Medicina di Base della ASL2 (S4.03) di Via Piave presenta problemi sia di natura strutturale che di localizzazione (manca un parcheggio dedicato alle ambulanze).<br><br>La sede della Croce Rossa (S4.14) è incompatibile in quanto inserita in un contesto ad alta densità residenziale. | Rilocalizzare in un'unica struttura le funzioni del distretto sanitario (uffici, medicina di base, centro diurno, consultorio,...). |
| **Attrezzature civili** | La caserma dei Vigili del Fuoco (S5.05), é relativamente ben localizzata rispetto alle possibilità logistiche e le opportunità finora presenti sul territorio. Tuttavia è inserita all'interno di un tessuto residenziale che ne determina un grado di incompatibilità di cui tener conto. | Recupero e riuso funzionale dell'ex magazzino comunale per servizi di interesse collettivo (sala polivalente, centro congressi...) e delle relative aree pertinenziali |

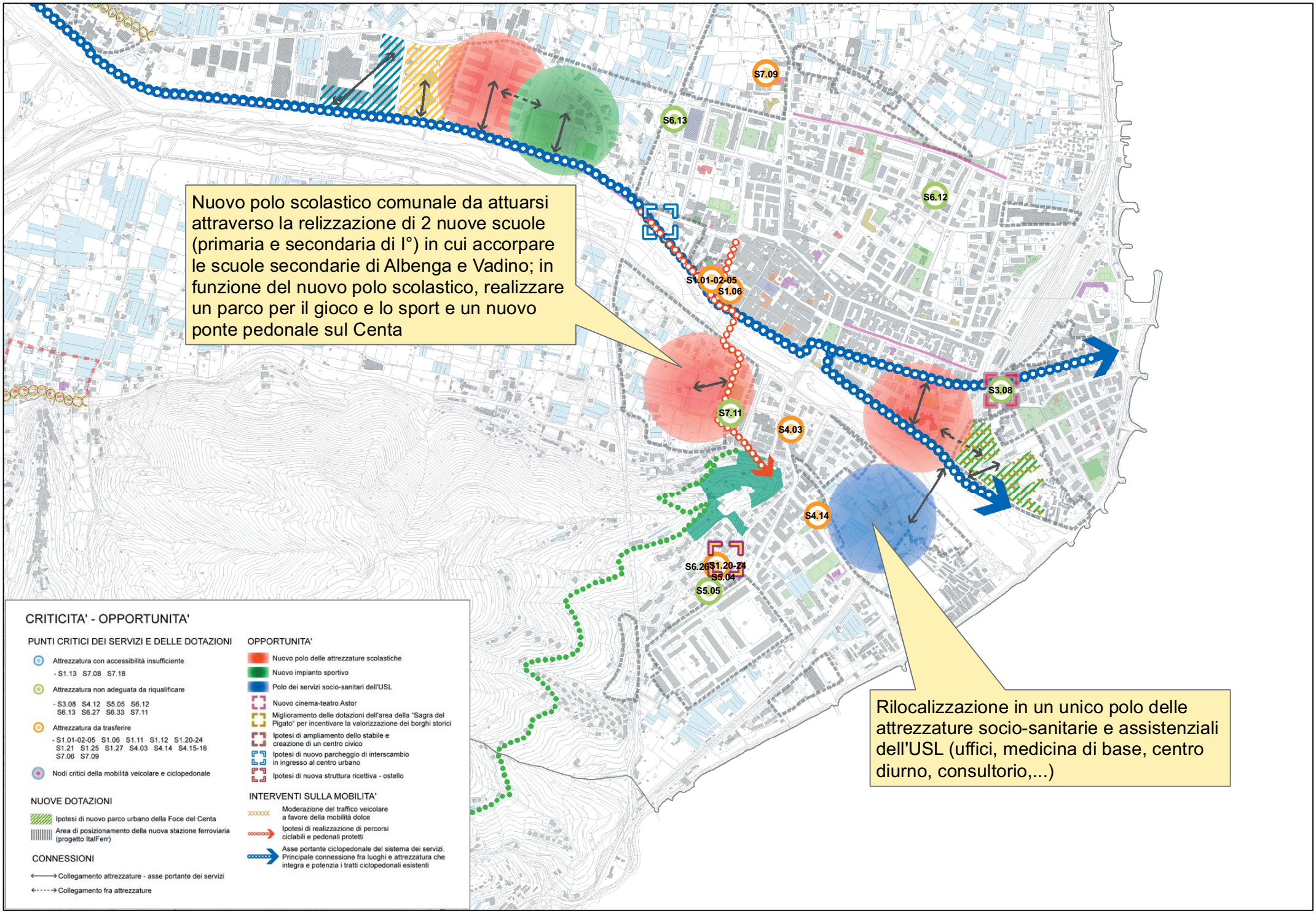
S7.09
S6.13
S6.12
S1.01-02-05
S1.06
S3.08
S7.11
S4.03
S4.14
S6.26
S1.20-24
S5.04
S5.05
Nuovo polo scolastico comunale da attuarsi attraverso la relizzazione di 2 nuove scuole (primaria e secondaria di I°) in cui accorpare le scuole secondarie di Albenga e Vadino; in funzione del nuovo polo scolastico, realizzare un parco per il gioco e lo sport e un nuovo ponte pedonale sul Centa
Rilocalizzazione in un unico polo delle attrezzature socio-sanitarie e assistenziali dell'USL (uffici, medicina di base, centro diurno, consultorio,...)
CRITICITA' - OPPORTUNITA'
PUNTI CRITICI DEI SERVIZI E DELLE DOTAZIONI
Attrezzatura con accessibilità insufficiente
- S1.13 S7.08 S7.18
Attrezzatura non adeguata da riqualificare
- S3.08 S4.12 S5.05 S6.12 S6.13 S6.27 S6.33 S7.11
Attrezzatura da trasferire
- S1.01-02-05 S1.06 S1.11 S1.12 S1.20-24 S1.21 S1.25 S1.27 S4.03 S4.14 S4.15-16 S7.06 S7.09
Nodi critici della mobilità veicolare e ciclopedonale
NUOVE DOTAZIONI
Ipotesi di nuovo parco urbano della Foce del Centa
Area di posizionamento della nuova stazione ferroviaria (progetto ItalFerr)
CONNESSIONI
Collegamento attrezzature - asse portante dei servizi
Collegamento fra attrezzature
OPPORTUNITA'
Nuovo polo delle attrezzature scolastiche
Nuovo impianto sportivo
Polo dei servizi socio-sanitari dell'USL
Nuovo cinema-teatro Astor
Miglioramento delle dotazioni dell'area della "Sagra del Pigato" per incentivare la valorizzazione dei borghi storici
Ipotesi di ampliamento dello stabile e creazione di un centro civico
Ipotesi di nuovo parcheggio di interscambio in ingresso al centro urbano
Ipotesi di nuova struttura ricettiva - ostello
INTERVENTI SULLA MOBILITA'
Moderazione del traffico veicolare a favore della mobilità dolce
Ipotesi di realizzazione di percorsi ciclabili e pedonali protetti
Asse portante ciclopedonale del sistema dei servizi. Principale connessione fra luoghi e attrezzatura che integra e potenzia i tratti ciclopedonali esistenti

# AMBITO 3
# SAN FEDELE - LUSIGNANO

| | Criticità | Opportunità |
|---|---|---|
| Attrezzature scolastiche | Lo stato di conservazione della scuola d'infanzia di via Treves (S1.16) è inadeguato e le condizioni ambientali sono critiche per la vicinanza di una strada ad alto traffico. | Realizzare una nuova scuola di infanzia (riposizionamento e valorizzazione dell'area). |
| Verde e sport | Il centro sportivo è lontano dal centro abitato. | Realizzare un parco pubblico dotato anche di attrezzature sportive da connettere possibilmente con la nuova scuola d'infanzia in modo tale da formare un centro aggregativo per le frazioni di San Fedele e Lusignano. |
| Altre dotazioni | | Realizzare interventi di moderazione del traffico lungo via Panero. |

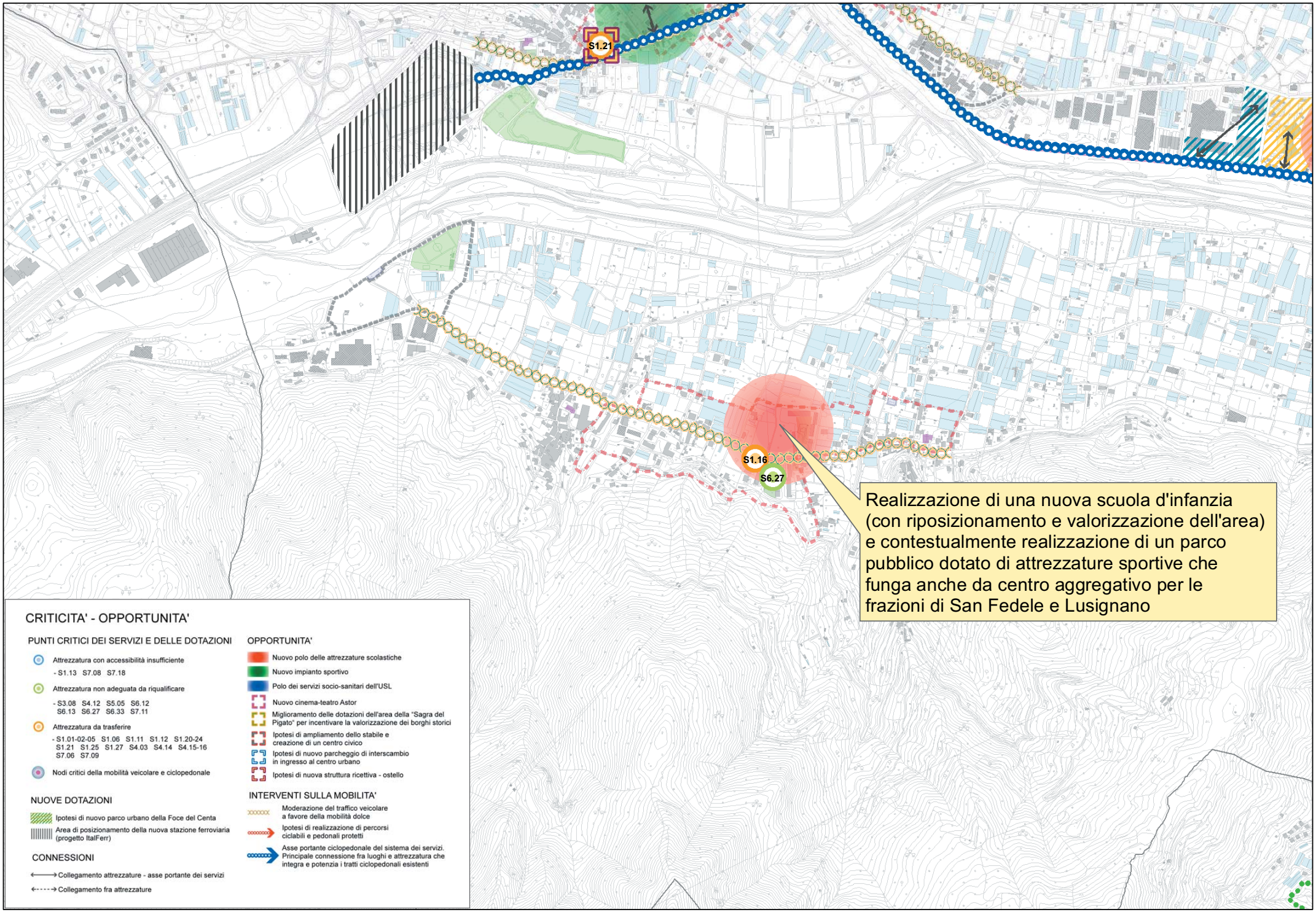
S1.21
S1.16
S6.27
Realizzazione di una nuova scuola d'infanzia (con riposizionamento e valorizzazione dell'area) e contestualmente realizzazione di un parco pubblico dotato di attrezzature sportive che funga anche da centro aggregativo per le frazioni di San Fedele e Lusignano
CRITICITA' - OPPORTUNITA'
PUNTI CRITICI DEI SERVIZI E DELLE DOTAZIONI
Attrezzatura con accessibilità insufficiente
- S1.13 S7.08 S7.18
Attrezzatura non adeguata da riqualificare
- S3.08 S4.12 S5.05 S6.12 S6.13 S6.27 S6.33 S7.11
Attrezzatura da trasferire
- S1.01-02-05 S1.06 S1.11 S1.12 S1.20-24 S1.21 S1.25 S1.27 S4.03 S4.14 S4.15-16 S7.06 S7.09
Nodi critici della mobilità veicolare e ciclopedonale
NUOVE DOTAZIONI
Ipotesi di nuovo parco urbano della Foce del Centa
Area di posizionamento della nuova stazione ferroviaria (progetto ItalFerr)
CONNESSIONI
Collegamento attrezzature - asse portante dei servizi
Collegamento fra attrezzature
OPPORTUNITA'
Nuovo polo delle attrezzature scolastiche
Nuovo impianto sportivo
Polo dei servizi socio-sanitari dell'USL
Nuovo cinema-teatro Astor
Miglioramento delle dotazioni dell'area della "Sagra del Pigato" per incentivare la valorizzazione dei borghi storici
Ipotesi di ampliamento dello stabile e creazione di un centro civico
Ipotesi di nuovo parcheggio di interscambio in ingresso al centro urbano
Ipotesi di nuova struttura ricettiva - ostello
INTERVENTI SULLA MOBILITA'
Moderazione del traffico veicolare a favore della mobilità dolce
Ipotesi di realizzazione di percorsi ciclabili e pedonali protetti
Asse portante ciclopedonale del sistema dei servizi. Principale connessione fra luoghi e attrezzatura che integra e potenzia i tratti ciclopedonali esistenti

# AMBITO 4
# LECA - BASTIA

| | Criticità | Opportunità |
|---|---|---|
| **Attrezzature scolastiche** | Il complesso scolastico di via Partigiani a Leca (S1.09, S1.11), nonostante sia di recente realizzazione, è dotato di aule di piccole dimensioni; pertanto risulta poco efficiente il rapporto tra le limitate potenzialità espresse dal volume e il numero effettivo di utenti che può ospitare. | Destinare l'attuate complesso scolastico di via Partigiani unicamente a scuola secondaria di I°. |
| | I servizi per l'infanzia e le attrezzature scolastiche di Bastia sono dislocate lungo un asse di attraversamento ad altro traffico. In particolare la scuola Primaria "Eugenio Montale" (S1.21) è collocata all'incrocio tra Via Paccini e Via degli Oddi. La struttura è di limitate dimensioni (solamente 5 classi) e nonostante il contesto sia protetto (presenza di marciapiede e verde attrezzato pertinenziale), presenta uno stato strutturale inadeguato (assenza di palestra e presenza di barriere architettoniche). | Realizzare una nuova scuola primaria a Leca (in cui dovranno confluire le classi di Leca e Bastia) connesso ad un nuovo parco urbano.<br><br>Realizzare un nuovo nido e un oratorio a Leca (a cura della parrocchia). |
| **Verde e sport** | Sono assenti impianti sportivi e centri di aggregazione. | Realizzare un nuovo impianto sportivo e un centro civico a Bastia. |
| **Altre dotazioni** | Leca è "tagliata" in due da via Piemonte. | Realizzare interventi di moderazione del traffico.<br><br>Realizzare un ostello a Bastia utilizzando l'ex scuola in centro storico. |

4

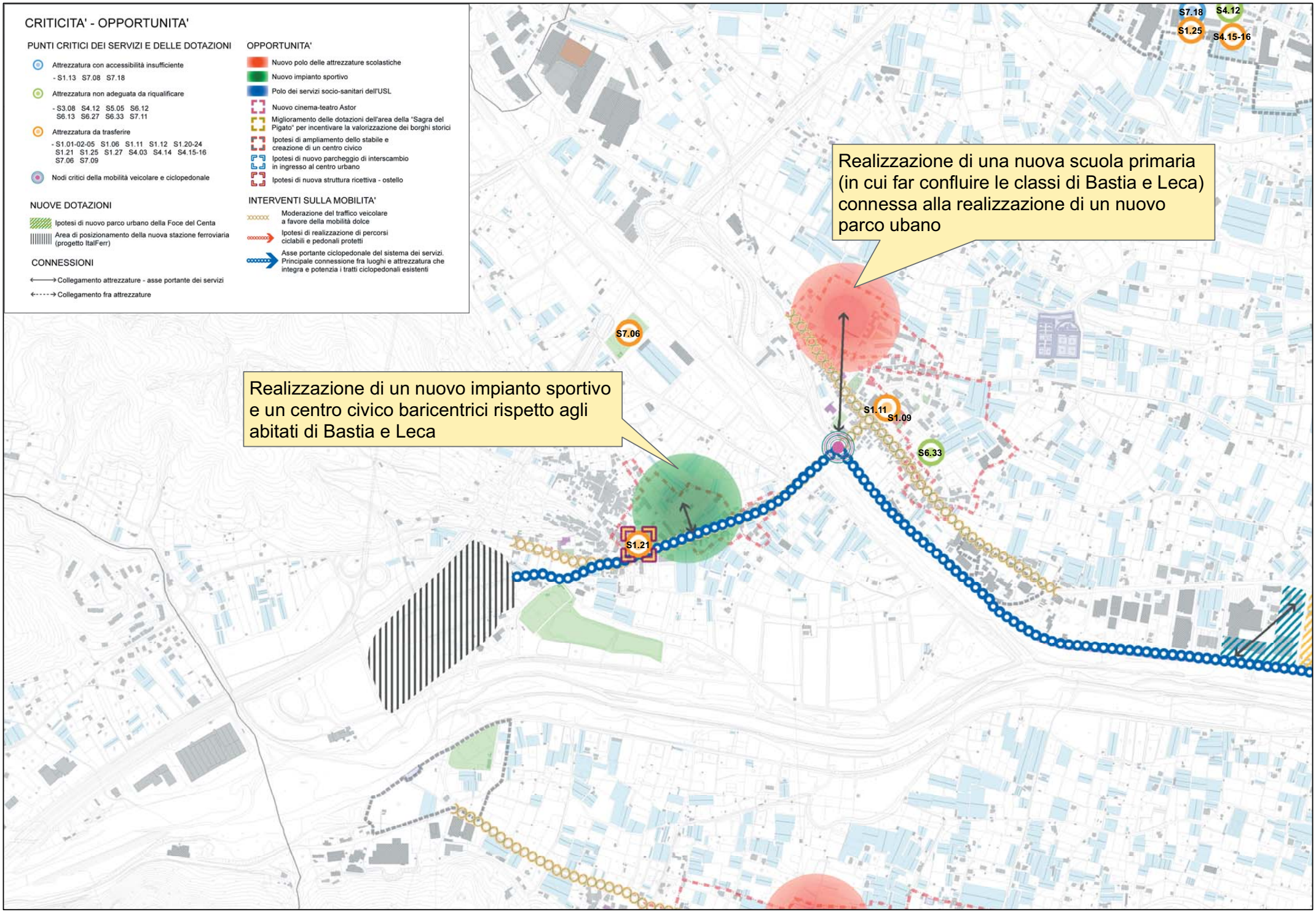
CRITICITA' - OPPORTUNITA'
PUNTI CRITICI DEI SERVIZI E DELLE DOTAZIONI
Attrezzatura con accessibilità insufficiente
- S1.13 S7.08 S7.18
Attrezzatura non adeguata da riqualificare
- S3.08 S4.12 S5.05 S6.12 S6.13 S6.27 S6.33 S7.11
Attrezzatura da trasferire
- S1.01-02-05 S1.06 S1.11 S1.12 S1.20-24 S1.21 S1.25 S1.27 S4.03 S4.14 S4.15-16 S7.06 S7.09
Nodi critici della mobilità veicolare e ciclopedonale
NUOVE DOTAZIONI
Ipotesi di nuovo parco urbano della Foce del Centa
Area di posizionamento della nuova stazione ferroviaria (progetto ItalFerr)
CONNESSIONI
Collegamento attrezzature - asse portante dei servizi
Collegamento fra attrezzature
OPPORTUNITA'
Nuovo polo delle attrezzature scolastiche
Nuovo impianto sportivo
Polo dei servizi socio-sanitari dell'USL
Nuovo cinema-teatro Astor
Miglioramento delle dotazioni dell'area della "Sagra del Pigato" per incentivare la valorizzazione dei borghi storici
Ipotesi di ampliamento dello stabile e creazione di un centro civico
Ipotesi di nuovo parcheggio di interscambio in ingresso al centro urbano
Ipotesi di nuova struttura ricettiva - ostello
INTERVENTI SULLA MOBILITA'
Moderazione del traffico veicolare a favore della mobilità dolce
Ipotesi di realizzazione di percorsi ciclabili e pedonali protetti
Asse portante ciclopedonale del sistema dei servizi. Principale connessione fra luoghi e attrezzatura che integra e potenzia i tratti ciclopedonali esistenti
Realizzazione di una nuova scuola primaria (in cui far confluire le classi di Bastia e Leca) connessa alla realizzazione di un nuovo parco ubano
Realizzazione di un nuovo impianto sportivo e un centro civico baricentrici rispetto agli abitati di Bastia e Leca
S7.18
S4.12
S1.25
S4.15-16
S7.06
S1.11
S1.09
S6.33
S1.21

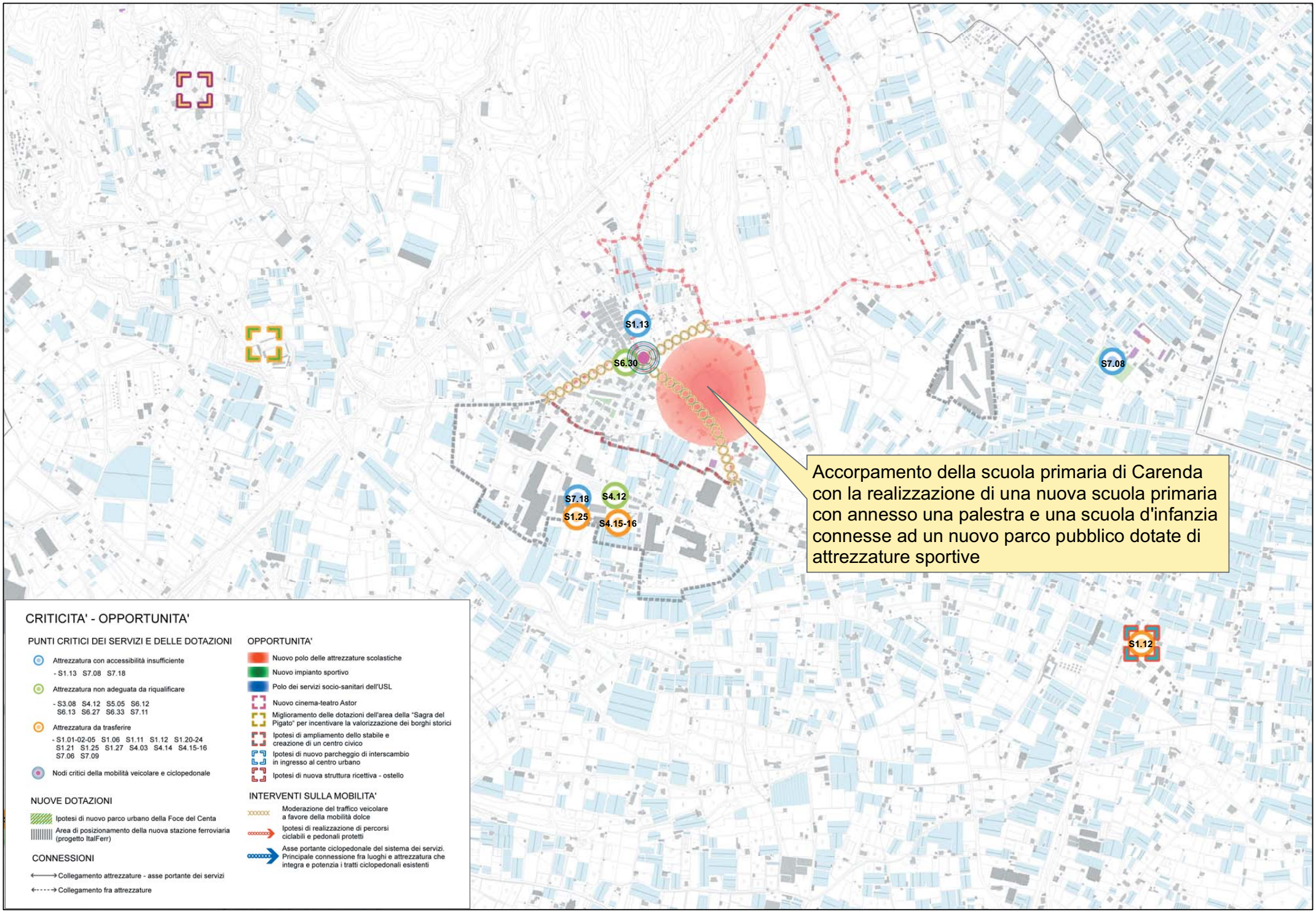
S1.13
S6.30
S7.08
S7.18
S4.12
S1.25
S4.15-16
S1.12
Accorpamento della scuola primaria di Carenda con la realizzazione di una nuova scuola primaria con annesso una palestra e una scuola d'infanzia connesse ad un nuovo parco pubblico dotate di attrezzature sportive
CRITICITA' - OPPORTUNITA'
PUNTI CRITICI DEI SERVIZI E DELLE DOTAZIONI
Attrezzatura con accessibilità insufficiente
- S1.13 S7.08 S7.18
Attrezzatura non adeguata da riqualificare
- S3.08 S4.12 S5.05 S6.12 S6.13 S6.27 S6.33 S7.11
Attrezzatura da trasferire
- S1.01-02-05 S1.06 S1.11 S1.12 S1.20-24 S1.21 S1.25 S1.27 S4.03 S4.14 S4.15-16 S7.06 S7.09
Nodi critici della mobilità veicolare e ciclopedonale
NUOVE DOTAZIONI
Ipotesi di nuovo parco urbano della Foce del Centa
Area di posizionamento della nuova stazione ferroviaria (progetto ItalFerr)
CONNESSIONI
Collegamento attrezzature - asse portante dei servizi
Collegamento fra attrezzature
OPPORTUNITA'
Nuovo polo delle attrezzature scolastiche
Nuovo impianto sportivo
Polo dei servizi socio-sanitari dell'USL
Nuovo cinema-teatro Astor
Miglioramento delle dotazioni dell'area della "Sagra del Pigato" per incentivare la valorizzazione dei borghi storici
Ipotesi di ampliamento dello stabile e creazione di un centro civico
Ipotesi di nuovo parcheggio di interscambio in ingresso al centro urbano
Ipotesi di nuova struttura ricettiva - ostello
INTERVENTI SULLA MOBILITA'
Moderazione del traffico veicolare a favore della mobilità dolce
Ipotesi di realizzazione di percorsi ciclabili e pedonali protetti
Asse portante ciclopedonale del sistema dei servizi. Principale connessione fra luoghi e attrezzatura che integra e potenzia i tratti ciclopedonali esistenti

## 4.2 Le dimensioni economiche della manovra sui servizi

Prendendo come riferimento una dotazione minima di servizi da garantire pari a 26 mq per abitante, e considerando nel dimensionamento sia la popolazione residente sia quella stagionale proiettati al 2023, la quantità totale di servizi da reperire nell'arco dei prossimi 15 anni risulta essere di 369.367 mq (tabella 4.1) La manovra sulle attrezzature per l'istruzione prevede la realizzazione di cinque nuove scuole dimensionate come nella tabella 4.2.

Tabella 4.1: dotazione delle aree a servizi attuate e in previsione

| | | ATTUATI 2008 | ATTUATI E IN PREVISIONE PRG VIGENTE |
|---|---|---|---|
| servizi | | 550.149 mq | 828.848 mq |

| | | anno 2008 | servizi mq/ab |
|---|---|---|---|
| abitanti | residenti | 24.154 | 22,77 |
| | residenti + 1/2 stagionali | 33.303 | 16,52 |

| | | anno 2023 | fabbisogno minimo mq | |
|---|---|---|---|---|
| servizi previsti | residenti | 26.217 | 471.906 | *18 mq/ab* |
| | | | 681.642 | *26 mq/ab* |
| | residenti + 1/2 stagionali | 35.366 | 636.588 | *18 mq/ab* |
| | | | 919.516 | *26 mq/ab* |

| | |
|---|---|
| totale servizi da reperire con una previsione di 26 mq/ab (prevedendo uno standard aggiuntivo, rispetto al D.M. 1444/1968, di 6 mq di verde e 2 mq di parcheggi) | 919.516-550.149= 369.367 |

# AMBITO 5
# SALEA - CAMPOCHIESA - S. GIORGIO

| | Criticità | Opportunità |
|---|---|---|
| **Attrezzature scolastiche** | La scuola San Giorgio di Carenda (S1.12) è localizzata in un luogo critico, sia per quel che riguarda l'accessibilità (una strada vicinale prossima alla Via Aurelia) sia per il contesto (immerso nella campagna delle coltivazioni intensive e vicino ad un deposito carburante). Inoltre l'esigenza di una mensa è stata risolta con il ripiego di un prefabbricato dall'aspetto prossimo a quello di un container e che suggerisce l'idea di precario e di emergenza. | Accorpare la scuola primaria di Carenda con quella di Campochiesa;<br>a) ampliando l'attuale complesso scolastico di Campochiesa;<br>b) realizzando una nuova scuola primaria con annesso una palestra e una scuola d'infanzia e destinare l'attuale scuola di Campochiesa a centro di aggregazione.<br><br>Destinare la scuola primaria di Carenda a centro di aggregazione. |
| **Verde e sport** | Campochiesa è priva di una scuola d'infanzia, di un centro sportivo e di un parco pubblico. | Realizzare un parco pubblico dotato di attrezzature sportive da connettere possibilmente con la nuova scuola primaria e il centro storico di Campochiesa. |
| **Altre dotazioni** | | Mettere in sicurezza l'incrocio di Campochiesa.<br><br>Cogliere l'opportunità della "Sagra del Pigato" per valorizzare i borghi storici attraverso manifestazioni-eventi culturali ed eno-gastronomici. |

Con un costo medio di costruzione di 1.600 €/mq, al netto delle aree da reperire con la manovra perequativa del Piano, il costo complessivo dell'intervento si attesta in circa 7.500.000 di euro.
Relativamente alla manovra sulle aree a verde, si dovranno reperire circa 300.000 mq per nuovi parchi attrezzati. Considerato il costo medio di costruzione di circa 50 €/mq, il costo complessivo dell'intervento si attesta in circa 15.000.000 di euro.
Il bilancio dei servizi nelle sue voci fondamentali prevede quindi una manovra dell'ordine di 22.500.000 di euro da reperire attraverso il contributo alla città pubblica dei distretti di trasformazione, con manovre di riconversione patrimoniale oltrechè con risorse nazionali e regionali.

Tabella 4.2: Dimensionamento della manovra sulle attrezzature per l'istruzione

| I nuovi plessi scolastici | N. alunni previsti | Indice di superficie mq/alunno (DM 18/75) | SU mq | Costo realizzazione |
|---|---|---|---|---|
| scuola primaria di Vadino | 300 | 7,08 | 2.124 | 3.400.000 |
| scuola d'infanzia di San Fedele | 50 | 7,08 | 354 | 2.000 |
| scuola d'infanzia di Campochiesa | 50 | 7,08 | 354 | 2.000 |
| scuola primaria di Campochiesa | 150 | 7,08 | 1.062 | 1.700.000 |
| scuola primaria di Leca | 200 | 7,08 | 1.416 | 2.300.000 |
| | | TOTALE | 5.310 | 7.404.000 |

# ALLEGATO A

1 ATTREZZATURE SCOLASTICHE

2 ATTREZZATURE RELIGIOSE

3 ATTREZZATURE SOCIO-CULTURALI

4 ATTREZZATURE SOCIO-SANITARIE E ASSISTENZIALI

5 ATTREZZATURE CIVILI

6 VERDE PUBBLICO

7 ATTREZZATURE SPORTIVE



ALLEGATO

# 1 ATTREZZATURE SCOLASTICHE

| Ubicazione | Denominazione | Tipo zona da PRG |
|---|---|---|
| Via Mameli, 24 /Via D. Alighieri, 1 - Albenga | Scuola Primaria "Tomaso Paccini" | Zona G - I (Servizi per l'istruzione) |

## CONDIZIONI GEOMETRICHE E FUNZIONALI

| Funzione | | |
|---|---|---|
| | Nido | |
| | Scuola dell'infanzia | |
| | Scuola primaria (P.T.) | X |
| | Scuola secondaria di I grado | |
| | Scuola secondaria di II grado | |
| | Sede universitaria | |

| Proprieta' del servizio | | |
|---|---|---|
| | Comunale | X |
| | Altro ente pubblico | |
| | Ente morale/religioso | |
| | Ente privato | |

| Gestione | | | | |
|---|---|---|---|---|
| | Pubblica diretta | X | Privata | |
| | Pubblica indiretta | | Privata convenz. | |

| Stato d'uso | | |
|---|---|---|
| | Utilizzato | X |
| | Parzialmente utilizzato % | |
| | Dismesso | |

| Caratteristiche del servizio: utenza e personale | | |
|---|---|---|
| | Sezioni/Classi | 13 |
| | Alunni/Bimbi | 261 |
| | Alunni stranieri (1) | 28 |
| | Personale docente | 23 |
| | Personale ausiliario (2) | 7 |

| Caratteristiche funzionali | | |
|---|---|---|
| | Aule/sezioni ordinarie | 13 |
| | Aule speciali (informatica) | 1 |
| | Biblioteca (3) | 1 |
| | Palestra (4) | X |
| | Mensa | X |
| | Cucina | - |
| | Aula insegnanti (3) | 1 |
| | Direzione/uffici | X |
| | Verde attrezzato | - |

- **sup. fondiaria mq 6.044**
- **sup. utile mq 2.038**

| Caratteristiche edilizie | | |
|---|---|---|
| | n.unità edilizie | 1 |
| | n.piani fuori terra | 3 |
| | Anno di costruzione | 1940 |
| | Anno di ristrutturazione | 2000 |
| | Stato di conservazione (*) (5) | buono |
| | Adeguatezza normativa: | SI |

* ottimo-buono-suff.-insuff.

*[Fonte dati: ufficio scuole + intervista personale docente]*
(1) gli alunni stranieri sono principalmente albanesi, marocchini, ecuadoregni, argentini
(2) inoltre la segreteria si avvale di 6 impiegati
(3) l'aula 18 è un'aula polifunzionale che funge da biblioteca, aula insegnanti ed aula riunioni
(4) la palestra è in uso comune con le scuole secondarie di 1° grado e il liceo
(5) in progetto c'è un nuovo impianto termico

## ELEMENTI DIAGNOSTICI

| Condizioni di accessibilità | |
|---|---|
| Percorsi ciclabili in sede protetta | - |
| Percorsi pedonali in sede protetta | X |
| Fermate del trasporto pubblico (6) | - |
| Parcheggi protetti | - |
| Strade di distribuzione interna | - |

| Presenza di detrattori | detrattori | | possibile mitigazione |
|---|---|---|---|
| | Strade ad intenso traffico | | - |
| | Linee ferroviarie | | - |
| | Impianti industriali | | - |
| | Elettrodotti o centraline | X | rimozione/ interramento |
| | Antenne telefoniche | | - |
| | Siti inquinati | | - |

(6) presenza di un servizio scuolabus

## POTENZIALITA'

| Ampliabilità in sito del servizio | |
|---|---|
| In aree già previste a servizi | - |
| In altre aree contigue utilizzabili | - |
| In aree previste a servizi già acquisite dal Comune (7) | X |

| Margini di ampliamento | |
|---|---|
| Superficie utile | 0 mq |
| Superficie fondiaria | 0 mq |

| Popolazione massima di riferimento | |
|---|---|
| Utenti max (attuali) (8) | 250 |
| Utenti max (con ampliamento) | - |
| Sezioni/classi per utenti max | 2 |
| Tasso di scolarizzazione | 1,05 |
| % popolazione classi utenti età scolare | 3,9 |
| Popolazione totale del servizio | 6410 |
| Popolazione totale complessivo | 989 |

(7) si prospetta, con la realizzazione del campus dei licei presso l'ex caserma Turinetto, una nuova organizzazione degli spazi dell'edificio e l'acquisizione di parte degli ambienti occupati dal liceo
(8) necessità di aumentare il numero delle aule (all'oggi si rifiutano altre iscrizioni perchè si è raggiunto il limite massimo di utenza). Nel 2000 sono stati aggiunti due corpi di fabbrica

**estratto dalla cartografia di PRG alla scala 1:5.000**

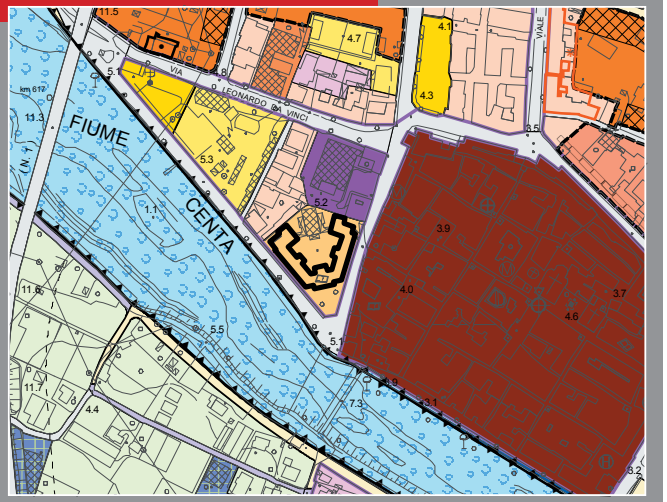


**ortofotocarta alla scala 1:5.000**



**documentazione fotografica**





| Ubicazione | Denominazione | Tipo zona da PRG |
|---|---|---|
| Via Dante Alighieri 1 - Albenga | Scuola Media Dante Alighieri | Zona G - I (Servizi per l'istruzione) |

## CONDIZIONI GEOMETRICHE E FUNZIONALI

**Funzione**

| | |
|---|---|
| Nido | |
| Scuola dell'infanzia | |
| Scuola primaria | |
| Scuola secondaria di I grado | X |
| Scuola secondaria di II grado | |
| Sede universitaria | |

**Proprieta' del servizio**

| | |
|---|---|
| Comunale | X |
| Altro ente pubblico | |
| Ente morale/religioso | |
| Ente privato | |

**Gestione**

| | | | |
|---|---|---|---|
| Pubblica diretta | X | Privata | |
| Pubblica indiretta | | Privata convenz. | |

**Stato d'uso**

| | |
|---|---|
| Utilizzato (primo piano) | X |
| Parzialmente utilizzato % | |
| Dismesso | |

**Caratteristiche del servizio: utenza e personale**

| | |
|---|---|
| Sezioni/Classi | 14 |
| Alunni/Bimbi | 301 |
| Alunni stranieri | 33 |
| Personale docente | 37 |
| Personale ausiliario (1) | 9 |

**Caratteristiche funzionali**

- **sup. fondiaria mq 6.044**
- **sup. utile mq 2.038**

| | |
|---|---|
| Aule/sezioni ordinarie | 14 |
| Aule speciali (2) | X |
| Biblioteca | X |
| Palestra (gestione comunale) | X |
| Mensa | X |
| Cucina | - |
| Aula insegnanti | X |
| Direzione/uffici | X |
| Verde attrezzato | - |

**Caratteristiche edilizie**

| | |
|---|---|
| n.unità edilizie | 1 |
| n.piani fuori terra | 3 |
| Anno di costruzione | 1940 |
| Anno di ristrutturazione (3) | 2000 |
| Stato di conservazione (*) | buono |
| Adeguatezza normativa: | SI |

* ottimo-buono-suff.-insuff.

*[Fonte dati: ufficio tecnico + intervista personale docente]*
(1) A.T.A. è così composta: 5 collaboratori, 3 assistenti amministrativi, 1direttore servizi. Se si considera anche la sede distaccata di Ceriale il numero sale a 14
(2) Aule Speciali: aula di informatica,aula di artistica usata anche come aula di tecnica.
(3) nel 2000 c'è stata una ristrutturazione con ampliamento di due corpi di fabbrica da cui sono state ricavate quattro aule in più per piano

## ELEMENTI DIAGNOSTICI

**Condizioni di accessibilità**

| | |
|---|---|
| Percorsi ciclabili in sede protetta | - |
| Percorsi pedonali in sede protetta | X |
| Fermate del trasporto pubblico (4) | - |
| Parcheggi protetti | - |
| Strade di distribuzione interna | - |

**Presenza di detrattori**

| detrattori | | possibile mitigazione |
|---|---|---|
| Strade ad intenso traffico | | - |
| Linee ferroviarie | | - |
| Impianti industriali | | - |
| Elettrodotti o centraline | X | rimozione/ interramento |
| Antenne telefoniche | | - |
| Siti inquinati | | - |

(4) presenza di un servizio scuolabus

## POTENZIALITA'

**Ampliabilità in sito del servizio**

| | |
|---|---|
| In aree già previste a servizi | - |
| In altre aree contigue utilizzabili | - |
| In aree previste a servizi già acquisite dal Comune (5) | X |

**Margini di ampliamento**

| | |
|---|---|
| Superficie utile | 0 mq |
| Superficie fondiaria | 0 mq |

**Popolazione massima di riferimento**

| | |
|---|---|
| Utenti max (attuali) | 300 |
| Utenti max (con ampliamento) | - |
| Sezioni/classi per utenti max | 5 sezioni |
| Tasso di scolarizzazione | 1,3 |
| % popolazione classi utenti età scolare | 2,5 |
| Popolazione totale del servizio | 12000 |
| Popolazione totale complessivo | 791 |

(5) si prospetta, con la realizzazione del campus dei licei presso l'ex caserma Turinetto, una nuova organizzazione degli spazi dell'edificio e l'acquisizione di parte degli ambienti occupati dal liceo

**estratto dalla cartografia di PRG alla scala 1:5.000**

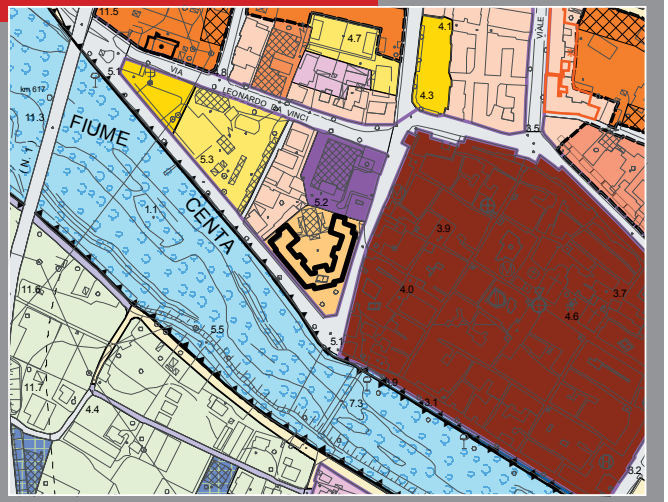


**ortofotocarta alla scala 1:5.000**



**documentazione fotografica**





| Ubicazione | Denominazione | Tipo zona da PRG |
|---|---|---|
| Via Dante Alighieri 1 - Albenga | CTPEA (Centro Territoriale Permanente Educaz.Adulti) | Zona G - I (Servizi per l'istruzione) |

## CONDIZIONI GEOMETRICHE E FUNZIONALI

| | | |
|---|---|---|
| **Funzione** | Nido | |
| | Scuola dell'infanzia | |
| | Scuola primaria (1) | X |
| | Scuola secondaria di I grado | |
| | Scuola secondaria di II grado | |
| | Sede universitaria | |
| **Proprieta' del servizio** | Comunale | X |
| | Altro ente pubblico | |
| | Ente morale/religioso | |
| | Ente privato | |

| | | | | |
|---|---|---|---|---|
| **Gestione** | Pubblica diretta | X | Privata | |
| | Pubblica indiretta | | Privata convenz. | |

| | | |
|---|---|---|
| **Stato d'uso** | Utilizzato ( primo piano) | X |
| | Parzialmente utilizzato % | |
| | Dismesso | |
| **Caratteristiche del servizio: utenza e personale** | Sezioni/Classi | - |
| | Alunni/Bimbi | 50 |
| | Alunni stranieri | - |
| | Personale docente (2) | 2 |
| | Personale ausiliario | - |
| **Caratteristiche funzionali** | Aule/sezioni ordinarie | 1 |
| | Aule speciali | X |
| | Biblioteca | - |
| | Palestra | - |
| | Mensa | - |
| | Cucina | - |
| | Aula insegnanti | - |
| | Direzione/uffici | - |
| | Verde attrezzato | - |
| **Caratteristiche edilizie** | n.unità edilizie | 1 |
| | n.piani fuori terra | 3 |
| | Anno di costruzione | 1940 |
| | Anno di ristrutturazione | 2000 |
| | Stato di conservazione (*) | buono |
| | Adeguatezza normativa: | SII |

- **sup. fondiaria mq 6.044**
- **sup. utile mq -**

* ottimo-buono-suff.-insuff.

*[Fonte dati: intervista personale docente]*
(1) Scuola alfabetizzazione
(2) Una donna che fa lezione alle femmine ed un uomo che fa lezione ai maschi (alunni di cultura islamica)

## ELEMENTI DIAGNOSTICI

| | | |
|---|---|---|
| **Condizioni di accessibilità** | Percorsi ciclabili in sede protetta | - |
| | Percorsi pedonali in sede protetta | X |
| | Fermate del trasporto pubblico | - |
| | Parcheggi protetti | - |
| | Strade di distribuzione interna | - |

| **Presenza di detrattori** | **detrattori** | | **possibile mitigazione** |
|---|---|---|---|
| | Strade ad intenso traffico | - | |
| | Linee ferroviarie | - | |
| | Impianti industriali | - | |
| | Elettrodotti o centraline | X | rimozione/ interramento |
| | Antenne telefoniche | - | |
| | Siti inquinati | - | |

## POTENZIALITA'

| | | |
|---|---|---|
| **Ampliabilità in sito del servizio** | In aree già previste a servizi | - |
| | In altre aree contigue utilizzabili | - |
| | In aree previste a servizi già acquisite dal Comune | - |
| **Margini di ampliamento** | Superficie utile | 0 mq |
| | Superficie fondiaria | 0 mq |
| **Popolazione massima di riferimento** | Utenti max (attuali) | - |
| | Utenti max (con ampliamento) | - |
| | Sezioni/classi per utenti max | - |
| | Tasso di scolarizzazione | - |
| | % popolazione classi utenti età scolare | - |
| | Popolazione totale del servizio | - |
| | Popolazione totale complessivo | - |

**estratto dalla cartografia di PRG alla scala 1:5.000**

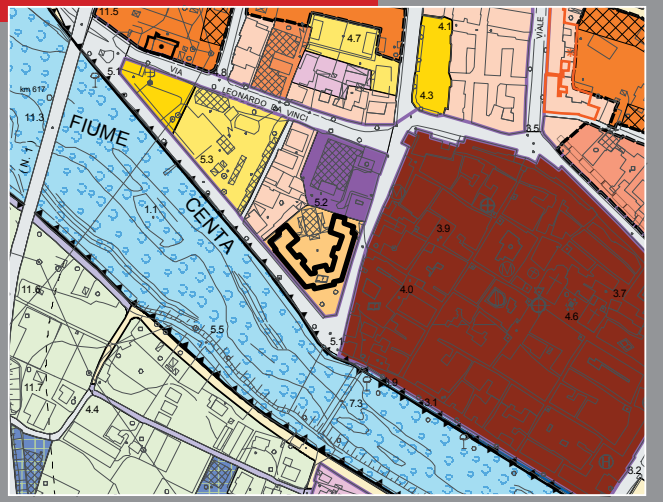


**ortofotocarta alla scala 1:5.000**



**documentazione fotografica**





| Ubicazione | Denominazione | Tipo zona da PRG |
|---|---|---|
| Lungo Centa Danta Alighieri 1 - Albenga | CTPEA - Centro territoriale Permanente Educaz.Adulti | Zona G - I (Servizi per l'istruzione) |

## CONDIZIONI GEOMETRICHE E FUNZIONALI

| | | | | |
|---|---|---|---|---|
| **Funzione** | Nido | | | |
| | Scuola dell'infanzia | | | |
| | Scuola primaria (1) | X | | |
| | Scuola secondaria di I grado | | | |
| | Scuola secondaria di II grado | | | |
| | Sede universitaria | | | |
| **Proprieta' del servizio** | Comunale | X | | |
| | Altro ente pubblico | | | |
| | Ente morale/religioso | | | |
| | Ente privato | | | |
| **Gestione** | Pubblica diretta | X | Privata | |
| | Pubblica indiretta | | Privata convenz. | |
| **Stato d'uso** | Utilizzato (primo piano) | X | | |
| | Parzialmente utilizzato % | | | |
| | Dismesso | | | |
| **Caratteristiche del servizio: utenza e personale** | Sezioni/Classi | 1 | | |
| | Alunni/Bimbi | 22 | | |
| | Alunni stranieri | 13 | | |
| | Personale docente | 2 | | |
| | Personale ausiliario A.T.A. | 2 | | |
| **Caratteristiche funzionali** | Aule/sezioni ordinarie | 1 | | |
| | Aule speciali | - | | |
| | Biblioteca | - | | |
| | Palestra | - | | |
| | Mensa | - | | |
| | Cucina | - | | |
| | Aula insegnanti | - | | |
| | Direzione/uffici | - | | |
| | Verde attrezzato | - | | |
| **Caratteristiche edilizie** | n.unità edilizie | 1 | | |
| | n.piani fuori terra | 3 | | |
| | Anno di costruzione | 1940 | | |
| | Anno di ristrutturazione | 2000 | | |
| | Stato di conservazione (*) | buono | | |
| | Adeguatezza normativa: | SI | | |

- **sup. fondiaria mq 6.044**
- **sup. utile mq -**

* ottimo-buono-suff.-insuff.

*[Fonte dati: intervista personale docente]*
(1) corsi di informatica, lingue (inglese, francese, spagnolo, arabo), teatro, ikebana, potatura, apicoltura.

## ELEMENTI DIAGNOSTICI

| | | |
|---|---|---|
| **Condizioni di accessibilità** | Percorsi ciclabili in sede protetta | - |
| | Percorsi pedonali in sede protetta | X |
| | Fermate del trasporto pubblico | - |
| | Parcheggi protetti | - |
| | Strade di distribuzione interna | - |

| **Presenza di detrattori** | **detrattori** | | **possibile mitigazione** |
|---|---|---|---|
| | Strade ad intenso traffico | | - |
| | Linee ferroviarie | | - |
| | Impianti industriali | | - |
| | Elettrodotti o centraline | X | rimozione/interra-mento |
| | Antenne telefoniche | | - |
| | Siti inquinati | | - |

## POTENZIALITA'

| | | |
|---|---|---|
| **Ampliabilità in sito del servizio** | In aree già previste a servizi | - |
| | In altre aree contigue utilizzabili | - |
| | In aree previste a servizi già acquisite dal Comune | - |
| **Margini di ampliamento** | Superficie utile | 0 mq |
| | Superficie fondiaria | 0 mq |
| **Popolazione massima di riferimento** | Utenti max (attuali) | - |
| | Utenti max (con ampliamento) | - |
| | Sezioni/classi per utenti max | - |
| | Tasso di scolarizzazione | - |
| | % popolazione classi utenti età scolare | - |
| | Popolazione totale del servizio | - |
| | Popolazione totale complessivo | - |

**estratto dalla cartografia di PRG alla scala 1:5.000**

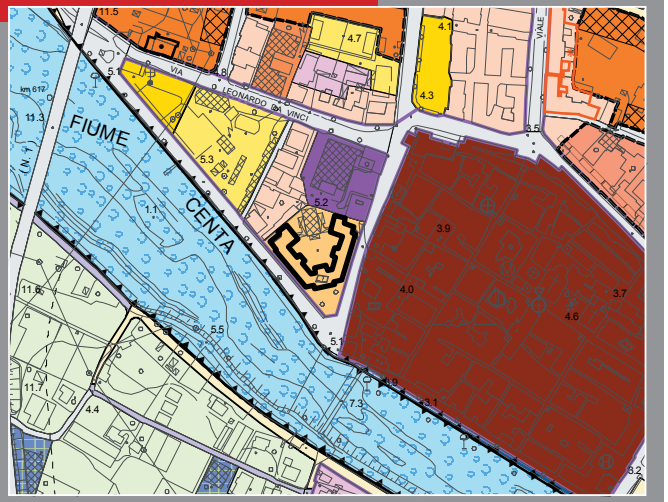


**ortofotocarta alla scala 1:5.000**



**documentazione fotografica**





| Ubicazione | Denominazione | Tipo zona da PRG |
|---|---|---|
| Via Dante Alighieri 1 - Albenga | Liceo classico "Giordano Bruno" | Zona G - I (Servizi per l'istruzione) |

## CONDIZIONI GEOMETRICHE E FUNZIONALI

**Funzione**

| | |
|---|---|
| Nido | |
| Scuola dell'infanzia | |
| Scuola primaria | |
| Scuola secondaria di I grado | |
| Scuola secondaria di II grado | X |
| Sede universitaria | |

**Proprieta' del servizio**

| | |
|---|---|
| Comunale | X |
| Altro ente pubblico | |
| Ente morale/religioso | |
| Ente privato | |

**Gestione**

| | | | |
|---|---|---|---|
| Pubblica diretta | X | Privata | |
| Pubblica indiretta | | Privata convenz. | |

**Stato d'uso**

| | |
|---|---|
| Utilizzato | X |
| Parzialmente utilizzato % (1) | |
| Dismesso | |

**Caratteristiche del servizio: utenza e personale**

| | |
|---|---|
| Sezioni/Classi | 18 |
| Alunni/Bimbi | 404 |
| Alunni stranieri | 19 |
| Personale docente | 53 |
| Personale ausiliario | 6 |

**Caratteristiche funzionali**

- sup. fondiaria mq 6.044
- sup. utile mq 2.038

| | |
|---|---|
| Aule/sezioni ordinarie | 18 |
| Aule speciali | - |
| Biblioteca | 1 |
| Palestra (condivisa) (2) | 1 |
| Mensa | - |
| Cucina | - |
| Aula insegnanti | 1 |
| Direzione/uffici | 2 |
| Verde attrezzato | - |

**Caratteristiche edilizie**

| | |
|---|---|
| n.unità edilizie | 1 |
| n.piani fuori terra | 3 |
| Anno di costruzione (3) | - |
| Anno di ristrutturazione (4) | - |
| Stato di conservazione (*) (5) | suff. |
| Adeguatezza normativa: | SI |

* ottimo-buono-suff.-insuff.

*[Fonte dati: ufficio tecnico + intervista personale docente]*
(1) piano sopraelevato
(2) via Dante Alighieri, sabato; palestra di campolau, tutti i giorni
(3) piano sopraelevato negli anni '50
(4) manutenzione straordinaria tutti gli anni
(5) impianto termico inadeguato

## ELEMENTI DIAGNOSTICI

**Condizioni di accessibilità**

| | |
|---|---|
| Percorsi ciclabili in sede protetta | - |
| Percorsi pedonali in sede protetta | X |
| Fermate del trasporto pubblico | - |
| Parcheggi protetti | - |
| Strade di distribuzione interna | - |

**Presenza di detrattori**

| detrattori | | possibile mitigazione |
|---|---|---|
| Strade ad intenso traffico | - | |
| Linee ferroviarie | - | |
| Impianti industriali | - | |
| Elettrodotti o centraline | X | rimozione/ interramento |
| Antenne telefoniche | - | |
| Siti inquinati | - | |

## POTENZIALITA'

**Ampliabilità in sito del servizio**

| | |
|---|---|
| In aree già previste a servizi | - |
| In altre aree contigue utilizzabili | - |
| In aree previste a servizi già acquisite dal Comune (6) | X |

**Margini di ampliamento**

| | |
|---|---|
| Superficie utile | 0 mq |
| Superficie fondiaria | 0 mq |

**Popolazione massima di riferimento**

| | |
|---|---|
| Utenti max (attuali) | 375 |
| Utenti max (con ampliamento) | - |
| Sezioni/classi per utenti max | 3 sezioni |
| Tasso di scolarizzazione | 1,3 |
| % popolazione classi utenti età scolare | 4 |
| Popolazione totale del servizio | 9375 |
| Popolazione totale complessivo | 1309 |

(6) si prospetta, con la realizzazione del campus dei licei presso l'ex caserma Turinetto, una nuova organizzazione degli spazi dell'edificio e l'acquisizione di parte degli ambienti occupati dal liceo

**estratto dalla cartografia di PRG alla scala 1:5.000**

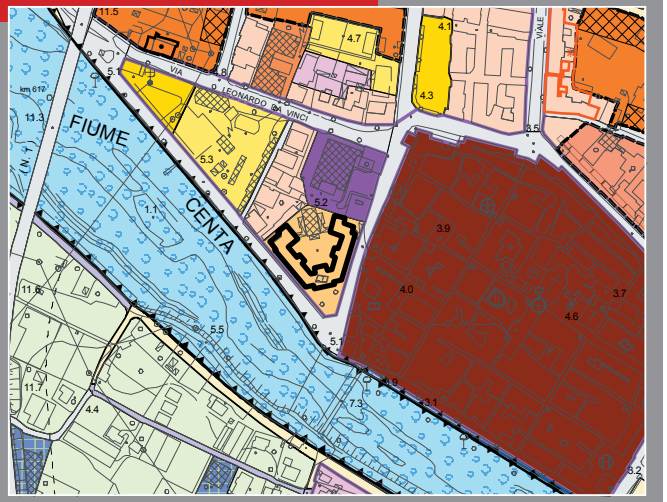


**ortofotocarta alla scala 1:5.000**



**documentazione fotografica**





| Ubicazione | Denominazione | Tipo zona da PRG |
|---|---|---|
| Piazza San Domenico - Albenga | Liceo "Giordano Bruno" | A1 - Centro antico di Albenga |

## CONDIZIONI GEOMETRICHE E FUNZIONALI

**Funzione**

| | |
|---|---|
| Nido | |
| Scuola dell'infanzia | |
| Scuola primaria | |
| Scuola secondaria di I grado | |
| Scuola secondaria di II grado | X |
| Sede universitaria | |

**Proprieta' del servizio**

| | |
|---|---|
| Comunale | X |
| Altro ente pubblico | |
| Ente morale/religioso | |
| Ente privato | |

**Gestione**

| | | | |
|---|---|---|---|
| Pubblica diretta | X | Privata | |
| Pubblica indiretta | | Privata convenz. | |

**Stato d'uso**

| | |
|---|---|
| Utilizzato | X |
| Parzialmente utilizzato % | |
| Dismesso | |

**Caratteristiche del servizio: utenza e personale**

| | |
|---|---|
| Sezioni/Classi | 10 |
| Alunni/Bimbi | 254 |
| Alunni stranieri | 11 |
| Personale docente | 34 |
| Personale ausiliario | 2 |

**Caratteristiche funzionali**

- sup. fondiaria mq 1.014
- sup. utile mq 1.178

| | |
|---|---|
| Aule/sezioni ordinarie | 10 |
| Aule speciali | 1 |
| Biblioteca | - |
| Palestra | - |
| Mensa | - |
| Cucina | - |
| Aula insegnanti | - |
| Direzione/uffici | - |
| Verde attrezzato | - |

**Caratteristiche edilizie**

| | |
|---|---|
| n.unità edilizie | 1 |
| n.piani fuori terra | 2 |
| Anno di costruzione | XV sec |
| Anno di ristrutturazione (1) | 2002 |
| Stato di conservazione (*) | buono |
| Adeguatezza normativa: (2) | NO |

* ottimo-buono-suff.-insuff.

*[Fonte dati: ufficio tecnico + intervista personale docente]*
(1) manutenzione straordinaria annuale
(2) mancano requisiti (ascensore,vie di fuga) > deroga con responsabilità Comune e Provincia - il servizio è allocato temporaneamente in questi spazi

## ELEMENTI DIAGNOSTICI

**Condizioni di accessibilità**

| | |
|---|---|
| Percorsi ciclabili in sede protetta | - |
| Percorsi pedonali in sede protetta | X |
| Fermate del trasporto pubblico | - |
| Parcheggi protetti (3) | - |
| Strade di distribuzione interna | - |

**Presenza di detrattori**

| detrattori | | possibile mitigazione |
|---|---|---|
| Strade ad intenso traffico | - | |
| Linee ferroviarie | - | |
| Impianti industriali | - | |
| Elettrodotti o centraline | - | |
| Antenne telefoniche | - | |
| Siti inquinati | - | |

(3) presenza automezzi del Comune e privati autorizzati (contenzioso in atto), comunque non dedicati alla scuola - presenza che genera criticità in termini di sicurezza e compatibilità tra funzioni

## POTENZIALITA'

**Ampliabilità in sito del servizio**

| | |
|---|---|
| In aree già previste a servizi | - |
| In altre aree contigue utilizzabili | - |
| In aree previste a servizi già acquisite dal Comune (4) | X |

**Margini di ampliamento**

| | |
|---|---|
| Superficie utile | 0 mq |
| Superficie fondiaria | 0 mq |

**Popolazione massima di riferimento**

| | |
|---|---|
| Utenti max (attuali) | 250 |
| Utenti max (con ampliamento) | - |
| Sezioni/classi per utenti max | 2 |
| Tasso di scolarizzazione | 1,3 |
| % popolazione classi utenti età scolare | 4 |
| Popolazione totale del servizio | 6250 |
| Popolazione totale complessivo | 1309 |

(4) si prospetta, con la realizzazione del campus dei licei presso l'ex caserma Turinetto, una nuova organizzazione degli spazi dell'edificio e l'acquisizione di parte degli ambienti occupati dal liceo

**estratto dalla cartografia di PRG alla scala 1:5.000**

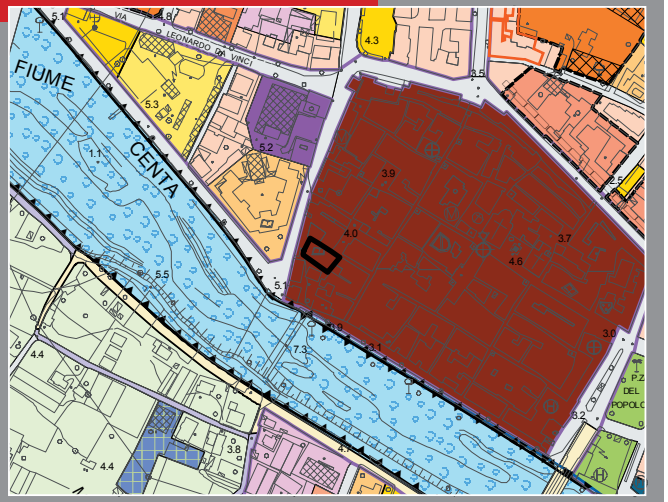


**ortofotocarta alla scala 1:5.000**



**documentazione fotografica**





| Ubicazione | Denominazione | Tipo zona da PRG |
|---|---|---|
| Viale Pontelungo 83 - Albenga | Liceo scientifico & linguistico "Giordano Bruno" | E1 - Zona agricola intensiva |

## CONDIZIONI GEOMETRICHE E FUNZIONALI

**Funzione**

| | |
|---|---|
| Nido | |
| Scuola dell'infanzia | |
| Scuola primaria | |
| Scuola secondaria di I grado | |
| Scuola secondaria di II grado | X |
| Sede universitaria | |

**Proprieta' del servizio**

| | |
|---|---|
| Comunale | X |
| Altro ente pubblico (palestra) | X |
| Ente morale/religioso | |
| Ente privato | |

**Gestione**

| | | | |
|---|---|---|---|
| Pubblica diretta | X | Privata | |
| Pubblica indiretta | | Privata convenz. | |

**Stato d'uso**

| | |
|---|---|
| Utilizzato | X |
| Parzialmente utilizzato % | |
| Dismesso | |

**Caratteristiche del servizio: utenza e personale**

| | |
|---|---|
| Sezioni/Classi | 16 |
| Alunni/Bimbi | 323 |
| Alunni stranieri | 9 |
| Personale docente | 44 |
| Personale ausiliario | 7 |

**Caratteristiche funzionali**

- sup. fondiaria mq 2.609
- sup. utile mq 1.568

| | |
|---|---|
| Aule/sezioni ordinarie | 16 |
| Aule speciali | 5 |
| Biblioteca | 1 |
| Palestra | 1 |
| Mensa | - |
| Cucina | - |
| Aula insegnanti | 1 |
| Direzione/uffici | 4 |
| Verde attrezzato | - |

**Caratteristiche edilizie**

| | |
|---|---|
| n.unità edilizie | 1 |
| n.piani fuori terra | 2 |
| Anno di costruzione | 1936 |
| Anno di ristrutturazione (1) | - |
| Stato di conservazione (*) | suff. |
| Adeguatezza normativa: | SI |

* ottimo-buono-suff.-insuff.

*[Fonte dati: intervista personale docente]*
(1) dato non disponibile; manutenzione straordinaria annuale

## ELEMENTI DIAGNOSTICI

**Condizioni di accessibilità**

| | |
|---|---|
| Percorsi ciclabili in sede protetta | - |
| Percorsi pedonali in sede protetta | - |
| Fermate del trasporto pubblico | X |
| Parcheggi protetti (1) | - |
| Strade di distribuzione interna | - |

**Presenza di detrattori**

| detrattori | | possibile mitigazione |
|---|---|---|
| Strade ad intenso traffico | X | zone 30 |
| Linee ferroviarie | | - |
| Impianti industriali | | - |
| Elettrodotti-centraline (2) | X | messa in sicurezza |
| Antenne telefoniche | | - |
| Siti inquinati | | - |

(1) parcheggio per motorini non pertinenziale
(2) presenza di acquedotto con pozzo

## POTENZIALITA'

**Ampliabilità in sito del servizio**

| | |
|---|---|
| In aree già previste a servizi | - |
| In altre aree contigue utilizzabili | X |
| In aree previste a servizi già acquisite dal Comune (3) | X |

**Margini di ampliamento**

| | |
|---|---|
| Superficie utile | - |
| Superficie fondiaria | - |

**Popolazione massima di riferimento**

| | |
|---|---|
| Utenti max (attuali) | 375 |
| Utenti max (con ampliamento) | - |
| Sezioni/classi per utenti max | 3 |
| Tasso di scolarizzazione | 1,3 |
| % popolazione classi utenti età scolare | 4 |
| Popolazione totale del servizio | 9375 |
| Popolazione totale complessivo | 1309 |

(3) si prospetta, con la realizzazione del campus dei licei presso l'ex caserma Turinetto, una nuova organizzazione degli spazi dell'edificio e l'acquisizione di parte degli ambienti occupati dal liceo

**estratto dalla cartografia di PRG alla scala 1:5.000**

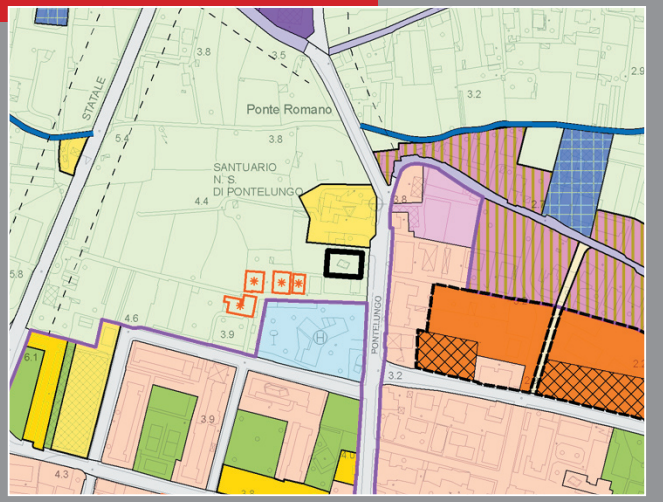


**ortofotocarta alla scala 1:5.000**



**documentazione fotografica**





| Ubicazione | Denominazione | Tipo zona da PRG |
|---|---|---|
| Via degli Orti - Albenga | Istituto secondario di 1° "Goffredo Mameli" | Zona G - I (Servizi per l'istruzione) |

## CONDIZIONI GEOMETRICHE E FUNZIONALI

**Funzione**

| | |
|---|---|
| Nido | |
| Scuola dell'infanzia | |
| Scuola primaria | |
| Scuola secondaria di I grado | X |
| Scuola secondaria di II grado | |
| Sede universitaria | |

**Proprieta' del servizio**

| | |
|---|---|
| Comunale | X |
| Altro ente pubblico | |
| Ente morale/religioso | |
| Ente privato | |

**Gestione**

| | | | |
|---|---|---|---|
| Pubblica diretta | X | Privata | |
| Pubblica indiretta | | Privata convenz. | |

**Stato d'uso**

| | |
|---|---|
| Utilizzato | |
| Parzialmente utilizzato % (1) | 80% |
| Dismesso | |

**Caratteristiche del servizio: utenza e personale**

| | |
|---|---|
| Sezioni/Classi | 9 |
| Alunni/Bimbi | 237 |
| Alunni stranieri | 38 |
| Personale docente | 22 |
| Personale ausiliario (2) | 5 |

**Caratteristiche funzionali**

- **sup. fondiaria mq 9.777**
- **sup. utile mq 3.879**

| | |
|---|---|
| Aule/sezioni ordinarie | 9 |
| Aule speciali (3) | 7 |
| Biblioteca | 1 |
| Palestra (4) | 1 |
| Mensa (3 aule speciali) | 3 |
| Cucina | - |
| Aula insegnanti | 1 |
| Direzione/uffici | 3 |
| Verde attrezzato (campo basket) | X |

**Caratteristiche edilizie**

| | |
|---|---|
| n.unità edilizie | 1 |
| n.piani fuori terra | 3 |
| Anno di costruzione | 1974 |
| Anno di ristrutturazione | - |
| Stato di conservazione (*) | buono |
| Adeguatezza normativa: | SI |

* ottimo-buono-suff.-insuff.

*[Fonte dati: ufficio tecnico + ufficio scuole + intervista personale docente]*
(1) 3 aule utilizzate dall'Unitre (università terza età) e 4-5 aule ad uso dell'ASL per i disabili
(2) il personale ausiliario si compone anche di 4 persone alla segreteria
(3) aula di lingue, laboratorio d'arte, 2 aule informatiche, laboratorio di scienze, aula magna, aula video, mensa (3 aule speciali)
(4) la palestra viene utilizzata da società sportive in orari extrascolastici

## ELEMENTI DIAGNOSTICI

**Condizioni di accessibilità**

| | |
|---|---|
| Percorsi ciclabili in sede protetta | - |
| Percorsi pedonali in sede protetta | X |
| Fermate del trasporto pubblico (5) | X |
| Parcheggi protetti | - |
| Strade di distribuzione interna | - |

**Presenza di detrattori**

| detrattori | | possibile mitigazione |
|---|---|---|
| Strade ad intenso traffico (6) | X | zone 30 |
| Linee ferroviarie | | - |
| Impianti industriali | | - |
| Elettrodotti o centraline | | - |
| Antenne telefoniche | | - |
| Siti inquinati | | - |

(5) servizio scuolabus; stazione ferroviaria
(6) traffico molto intenso negli orari di entrata e uscita per la presenza di altri plessi scolastici adicenti e nelle vicinanze

## POTENZIALITA'

**Ampliabilità in sito del servizio**

| | |
|---|---|
| In aree già previste a servizi (7) | - |
| In altre aree contigue utilizzabili | elevazione |
| In aree previste a servizi già acquisite dal Comune | - |

**Margini di ampliamento**

| | |
|---|---|
| Superficie utile [elevazione] (8) | 302 mq |
| Superficie fondiaria | 0 mq |

**Popolazione massima di riferimento**

| | |
|---|---|
| Utenti max (attuali) | 225 |
| Utenti max (con ampliamento) | 300 |
| Sezioni/classi per utenti max | 4 |
| Tasso di scolarizzazione | 1,3 |
| % popolazione classi utenti età scolare | 2,5 |
| Popolazione totale del servizio | 9000 |
| Popolazione totale complessivo | 791 |

(7) con la realizzazione del campus dei licei (Turinetto) si auspica di trovare lo spazio per fornire un miglior servizio localizzando altrove gli spazi in uso a UNITRE e ASL - nota (1)
Utilizzando il 100% dell'immobile hanno stimato la possibilità di poter ospitare circa 400 utenti (dato da verificare)
(8) dato da verificare

**estratto dalla cartografia di PRG alla scala 1:5.000**

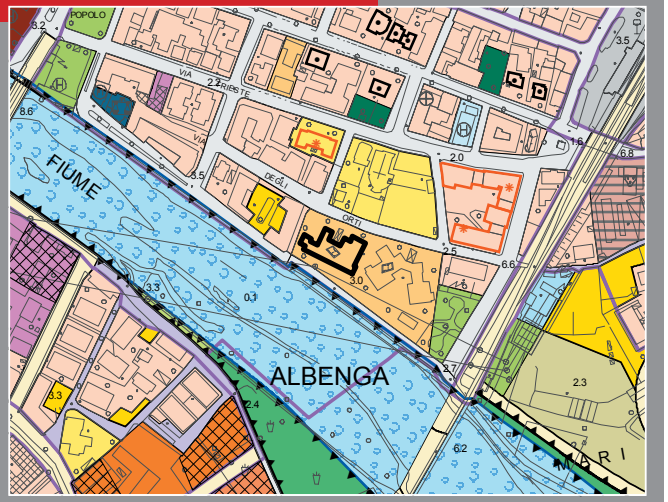


**ortofotocarta alla scala 1:5.000**



**documentazione fotografica**





| Ubicazione | Denominazione | Tipo zona da PRG |
|---|---|---|
| Via Partigiani - Leca | Istituto secondario di 1° grado "Goffredo Mameli" | Zona G - VA (verde attrezzato) |

## CONDIZIONI GEOMETRICHE E FUNZIONALI

**Funzione**

| | |
|---|---|
| Nido | |
| Scuola dell'infanzia | |
| Scuola primaria | |
| Scuola secondaria di I grado | X |
| Scuola secondaria di II grado | |
| Sede universitaria | |

**Proprieta' del servizio**

| | |
|---|---|
| Comunale | X |
| Altro ente pubblico | |
| Ente morale/religioso | |
| Ente privato | |

**Gestione**

| | | | |
|---|---|---|---|
| Pubblica diretta | X | Privata | |
| Pubblica indiretta | | Privata convenz. | |

**Stato d'uso**

| | |
|---|---|
| Utilizzato | |
| Parzialmente utilizzato % | 50% |
| Dismesso | |

**Caratteristiche del servizio: utenza e personale**

| | |
|---|---|
| Sezioni/Classi | 9 |
| Alunni/Bimbi | 192 |
| Alunni stranieri | 13 |
| Personale docente | 22 |
| Personale ausiliario | 3 |

**Caratteristiche funzionali**

- sup. fondiaria mq 2.147
- sup. utile mq 1.280

| | |
|---|---|
| Aule/sezioni ordinarie | 9 |
| Aule speciali | 6 |
| Biblioteca | - |
| Palestra (Palaleca) (1) | X |
| Mensa (2) | X |
| Cucina | - |
| Aula insegnanti | 1 |
| Direzione/uffici | 1 |
| Verde attrezzato (basket) | X |

**Caratteristiche edilizie**

| | |
|---|---|
| n.unità edilizie | 1 |
| n.piani fuori terra | 2+1 |
| Anno di costruzione | 2002 |
| Anno di ristrutturazione | - |
| Stato di conservazione (*) | buono |
| Adeguatezza normativa (3) | SI |

* ottimo-buono-suff.-insuff.

*[Fonte dati: ufficio tecnico + ufficio scuole + intervista personale docente]*
(1) Palaleca: in comune con le scuole primarie; in orario extrascolastico è un palazzetto dello sport di uso pubblico
(2) condivide mensa e palestra con il servizio scolastico S1-11
(3) aule sottodimensionate alle richieste e ai parametri ministeriali

## ELEMENTI DIAGNOSTICI

**Condizioni di accessibilità**

| | |
|---|---|
| Percorsi ciclabili in sede protetta | - |
| Percorsi pedonali in sede protetta | X |
| Fermate del trasporto pubblico (4) | X |
| Parcheggi protetti | - |
| Strade di distribuzione interna | - |

**Presenza di detrattori**

| detrattori | | possibile mitigazione |
|---|---|---|
| Strade ad intenso traffico | | - |
| Linee ferroviarie | | - |
| Impianti industriali | | - |
| Elettrodotti o centraline | | - |
| Antenne telefoniche | | - |
| Siti inquinati | | - |

(4) la fermata del trasporto pubblico è a circa 50 metri + servizio scuolabus

## POTENZIALITA'

**Ampliabilità in sito del servizio**

| | |
|---|---|
| In aree già previste a servizi | - |
| In altre aree contigue utilizzabili | - |
| In aree previste a servizi già acquisite dal Comune | - |

**Margini di ampliamento**

| | |
|---|---|
| Superficie utile | 0 mq |
| Superficie fondiaria | 0 mq |

**Popolazione massima di riferimento**

| | |
|---|---|
| Utenti max (attuali) | 225 |
| Utenti max (con ampliamento) | - |
| Sezioni/classi per utenti max | 3 |
| Tasso di scolarizzazione | 1,3 |
| % popolazione classi utenti età scolare | 2,5 |
| Popolazione totale del servizio | 9000 |
| Popolazione totale complessivo | 791 |

estratto dalla cartografia di PRG alla scala 1:5.000

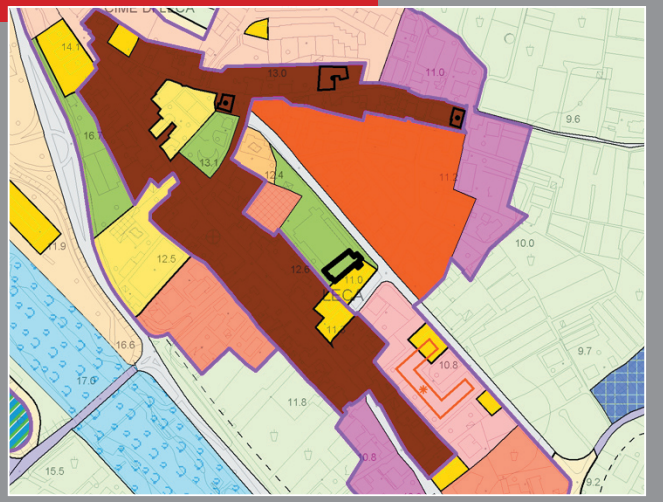

ortofotocarta alla scala 1:5.000



documentazione fotografica







| Ubicazione | Denominazione | Tipo zona da PRG |
|---|---|---|
| Via degli Orti - Albenga | Primo Circolo Didattico "Don Barbera" | Zona G - I (Servizi per l'istruzione) |

## CONDIZIONI GEOMETRICHE E FUNZIONALI

**Funzione**

| | |
|---|---|
| Nido | |
| Scuola dell'infanzia | |
| Scuola primaria | X |
| Scuola secondaria di I grado | |
| Scuola secondaria di II grado | |
| Sede universitaria | |

**Proprieta' del servizio**

| | |
|---|---|
| Comunale | X |
| Altro ente pubblico | |
| Ente morale/religioso | |
| Ente privato | |

**Gestione**

| | | | |
|---|---|---|---|
| Pubblica diretta | X | Privata | |
| Pubblica indiretta | | Privata convenz. | |

**Stato d'uso**

| | |
|---|---|
| Utilizzato | |
| Parzialmente utilizzato % | 80% |
| Dismesso | |

**Caratteristiche del servizio: utenza e personale**

| | |
|---|---|
| Sezioni/Classi | 13 |
| Alunni/Bimbi | 238 |
| Alunni stranieri | 54 |
| Personale docente | 24 |
| Personale ausiliario | 7 |

**Caratteristiche funzionali**

- sup. fondiaria mq 9.777
- sup. utile mq 2.902

| | |
|---|---|
| Aule/sezioni ordinarie | 13 |
| Aule speciali | 5 |
| Biblioteca | 1 |
| Palestra | 1 |
| Mensa | 1 |
| Cucina | 1 |
| Aula insegnanti | 1 |
| Direzione/uffici | 5 |
| Verde attrezzato | X |

**Caratteristiche edilizie**

| | |
|---|---|
| n.unità edilizie | 1 |
| n.piani fuori terra | 3 |
| Anno di costruzione | 1974 |
| Anno di ristrutturazione | - |
| Stato di conservazione (*) | buono |
| Adeguatezza normativa: | SI |

* ottimo-buono-suff.-insuff.

*[Fonte dati: ufficio tecnico + intervista personale docente]*

## ELEMENTI DIAGNOSTICI

**Condizioni di accessibilità**

| | |
|---|---|
| Percorsi ciclabili in sede protetta | - |
| Percorsi pedonali in sede protetta | X |
| Fermate del trasporto pubblico (1) | X |
| Parcheggi protetti | - |
| Strade di distribuzione interna | - |

**Presenza di detrattori**

| detrattori | | possibile mitigazione |
|---|---|---|
| Strade ad intenso traffico | (2) | zone 30 |
| Linee ferroviarie | - | |
| Impianti industriali | - | |
| Elettrodotti o centraline | - | |
| Antenne telefoniche | - | |
| Siti inquinati | - | |

(1) servizio scuolabus; stazione ferroviaria
(2) traffico molto intenso negli orari di entrata e uscita per la presenza di altri plessi scolastici adicenti e nelle vicinanze

## POTENZIALITA'

**Ampliabilità in sito del servizio**

| | |
|---|---|
| In aree già previste a servizi | - |
| In altre aree contigue utilizzabili (3) | X |
| In aree previste a servizi già acquisite dal Comune | - |

**Margini di ampliamento**

| | |
|---|---|
| Superficie utile [elevazione] | 1.577 mq |
| Superficie fondiaria | 0 mq |

**Popolazione massima di riferimento**

| | |
|---|---|
| Utenti max (attuali) | 250 |
| Utenti max (con ampliamento) | 385 |
| Sezioni/classi per utenti max | 3 |
| Tasso di scolarizzazione | 1,05 |
| % popolazione classi utenti età scolare | 3,9 |
| Popolazione totale del servizio | 6410 |
| Popolazione totale complessivo | 989 |

(3) sopraelevazione edificio (in seguito a verifica statica)

**estratto dalla cartografia di PRG alla scala 1:5.000**

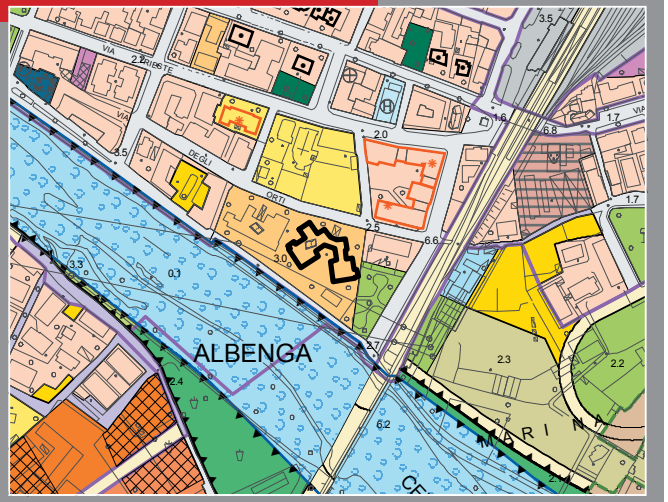


**ortofotocarta alla scala 1:5.000**



**documentazione fotografica**





| Ubicazione | Denominazione | Tipo zona da PRG |
|---|---|---|
| Via Partigiani - Leca | Scuola elementare Primo Circolo Didattico "Albenga 1" | Zona G - VA (verde attrezzato) |

## CONDIZIONI GEOMETRICHE E FUNZIONALI

**Funzione**

| | |
|---|---|
| Nido | |
| Scuola dell'infanzia | |
| Scuola primaria | X |
| Scuola secondaria di I grado | |
| Scuola secondaria di II grado | |
| Sede universitaria | |

**Proprieta' del servizio**

| | |
|---|---|
| Comunale | X |
| Altro ente pubblico | |
| Ente morale/religioso | |
| Ente privato | |

**Gestione**

| | | | |
|---|---|---|---|
| Pubblica diretta | X | Privata | |
| Pubblica indiretta | | Privata convenz. | |

**Stato d'uso**

| | |
|---|---|
| Utilizzato | |
| Parzialmente utilizzato % | 50% |
| Dismesso | |

**Caratteristiche del servizio: utenza e personale**

| | |
|---|---|
| Sezioni/Classi | 10 |
| Alunni/Bimbi | 150 |
| Alunni stranieri | 13 |
| Personale docente | 17 |
| Personale ausiliario | 3 |

**Caratteristiche funzionali**

- sup. fondiaria mq 2.147
- sup. utile mq 1.280

| | |
|---|---|
| Aule/sezioni ordinarie | 10 |
| Aule speciali | - |
| Biblioteca | 1 |
| Palestra (1) | 1 |
| Mensa | 1 |
| Cucina | - |
| Aula insegnanti | 1 |
| Direzione/uffici | |
| Verde attrezzato | SI |

**Caratteristiche edilizie**

| | |
|---|---|
| n.unità edilizie | 1 |
| n.piani fuori terra | 2+1 |
| Anno di costruzione | 2002 |
| Anno di ristrutturazione | - |
| Stato di conservazione (*) | buono |
| Adeguatezza normativa: | SI |

* ottimo-buono-suff.-insuff.

*[Fonte dati: ufficio tecnico + intervista personale docente]*
(1) Palaleca usato in comune con le scuole secondarie di 2° grado
Condivide mensa e palestra con il servizio scolastico S1-09

## ELEMENTI DIAGNOSTICI

**Condizioni di accessibilità**

| | |
|---|---|
| Percorsi ciclabili in sede protetta | - |
| Percorsi pedonali in sede protetta | X |
| Fermate del trasporto pubblico (1) | X |
| Parcheggi protetti | - |
| Strade di distribuzione interna | - |

**Presenza di detrattori**

| detrattori | | possibile mitigazione |
|---|---|---|
| Strade ad intenso traffico | - | |
| Linee ferroviarie | - | |
| Impianti industriali | - | |
| Elettrodotti o centraline | - | |
| Antenne telefoniche | - | |
| Siti inquinati | - | |

(1) presenza di un servizio scuolabus

## POTENZIALITA'

**Ampliabilità in sito del servizio**

| | |
|---|---|
| In aree già previste a servizi | - |
| In altre aree contigue utilizzabili | - |
| In aree previste a servizi già acquisite dal Comune | - |

**Margini di ampliamento**

| | |
|---|---|
| Superficie utile | 0 mq |
| Superficie fondiaria | 0 mq |

**Popolazione massima di riferimento**

| | |
|---|---|
| Utenti max (attuali) | 250 |
| Utenti max (con ampliamento) | - |
| Sezioni/classi per utenti max | 2 |
| Tasso di scolarizzazione | 1,05 |
| % popolazione classi utenti età scolare | 3,9 |
| Popolazione totale del servizio | 6410 |
| Popolazione totale complessivo | 989 |

estratto dalla cartografia di PRG alla scala 1:5.000

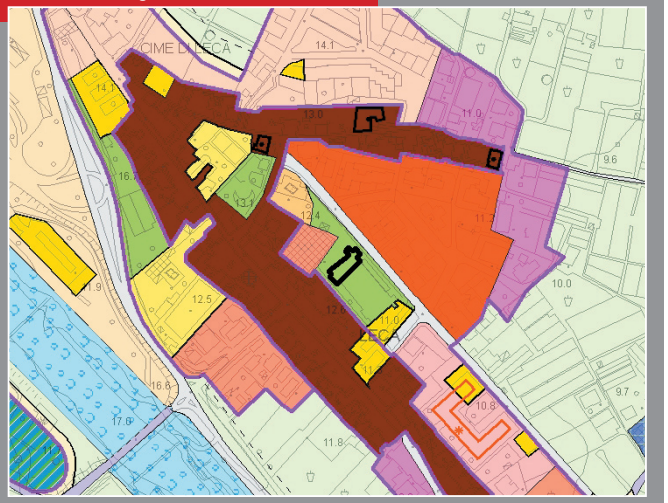


ortofotocarta alla scala 1:5.000



documentazione fotografica







| Ubicazione | Denominazione | Tipo zona da PRG |
|---|---|---|
| Regione Carenda - Località Carenda | Scuola elementare Primo Circolo Didattico - Carenda | Zona G - I (servizi per l'istruzione) |

## CONDIZIONI GEOMETRICHE E FUNZIONALI

**Funzione**

| | |
|---|---|
| Nido | |
| Scuola dell'infanzia | |
| Scuola primaria | X |
| Scuola secondaria di I grado | |
| Scuola secondaria di II grado | |
| Sede universitaria | |

**Proprieta' del servizio**

| | |
|---|---|
| Comunale | X |
| Altro ente pubblico | |
| Ente morale/religioso | |
| Ente privato | |

**Gestione**

| | | | |
|---|---|---|---|
| Pubblica diretta | X | Privata | |
| Pubblica indiretta | | Privata convenz. | |

**Stato d'uso**

| | |
|---|---|
| Utilizzato | X |
| Parzialmente utilizzato % | |
| Dismesso | |

**Caratteristiche del servizio: utenza e personale**

| | |
|---|---|
| Sezioni/Classi | 5 |
| Alunni/Bimbi | 61 |
| Alunni stranieri | 2 |
| Personale docente | 7 |
| Personale ausiliario | 1 |

**Caratteristiche funzionali**

- sup. fondiaria mq 918
- sup. utile mq 387

| | |
|---|---|
| Aule/sezioni ordinarie | 5 |
| Aule speciali | - |
| Biblioteca | - |
| Palestra | - |
| Mensa (1) | X |
| Cucina | - |
| Aula insegnanti | - |
| Direzione/uffici | - |
| Verde attrezzato | X |

**Caratteristiche edilizie**

| | |
|---|---|
| n.unità edilizie (2) | 1 |
| n.piani fuori terra | 1 |
| Anno di costruzione (3) | - |
| Anno di ristrutturazione (3) | - |
| Stato di conservazione (*) | suff. |
| Adeguatezza normativa: | X |

* ottimo-buono-suff.-insuff.

*[Fonte dati: ufficio tecnico + intervista personale docente]*
*(1) la mensa è un prefabbricato*
(2) corpo principale + aggiunta mensa
(3) dato non disponibile

## ELEMENTI DIAGNOSTICI

**Condizioni di accessibilità**

| | |
|---|---|
| Percorsi ciclabili in sede protetta | X |
| Percorsi pedonali in sede protetta | - |
| Fermate del trasporto pubblico (3) (4) | X |
| Parcheggi protetti | - |
| Strade di distribuzione interna | - |

**Presenza di detrattori**

| detrattori | | possibile mitigazione |
|---|---|---|
| Strade ad intenso traffico | X | zone 30 |
| Linee ferroviarie | | |
| Impianti industriali (5) | X | delocalizzazione |
| Elettrodotti o centraline | | |
| Antenne telefoniche | | |
| Siti inquinati | | |

(3) fermata trasporto pubblico su strada a intenso traffico (SS 1 Aurelia)
(4) presenza di un servizio di scuolabus
(5) deposito di combustibile

## POTENZIALITA'

**Ampliabilità in sito del servizio**

| | |
|---|---|
| In aree già previste a servizi | - |
| In altre aree contigue utilizzabili | - |
| In aree previste a servizi già acquisite dal Comune | - |

**Margini di ampliamento**

| | |
|---|---|
| Superficie utile | 0 mq |
| Superficie fondiaria | 0 mq |

**Popolazione massima di riferimento**

| | |
|---|---|
| Utenti max (attuali) | 125 |
| Utenti max (con ampliamento) | - |
| Sezioni/classi per utenti max | 1 |
| Tasso di scolarizzazione | 1,05 |
| % popolazione classi utenti età scolare | 3,9 |
| Popolazione totale del servizio | 3205 |
| Popolazione totale complessivo | 989 |

**estratto dalla cartografia di PRG alla scala 1:5.000**

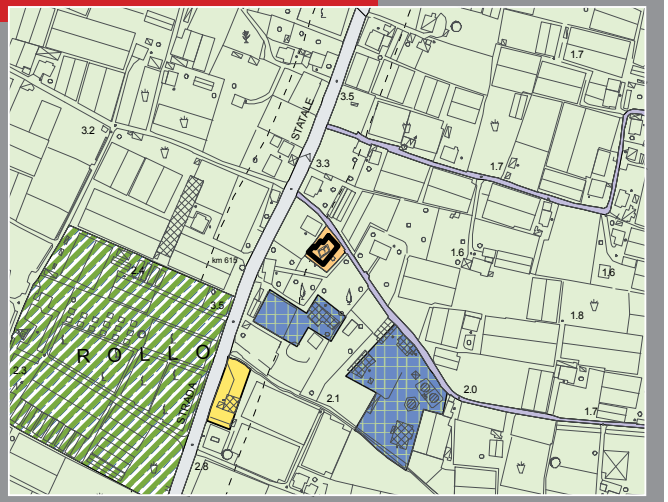


**ortofotocarta alla scala 1:5.000**



**documentazione fotografica**





| Ubicazione | Denominazione | Tipo zona da PRG |
|---|---|---|
| Via San Giorgio - Campochiesa (1) | Scuola elementare Primo circolo didattico | Zona G - I (servizi per l'istruzione) |

## CONDIZIONI GEOMETRICHE E FUNZIONALI

**Funzione**

| | |
|---|---|
| Nido | |
| Scuola dell'infanzia | |
| Scuola primaria | X |
| Scuola secondaria di I grado | |
| Scuola secondaria di II grado | |
| Sede universitaria | |

**Proprieta' del servizio**

| | |
|---|---|
| Comunale | X |
| Altro ente pubblico | |
| Ente morale/religioso | |
| Ente privato | |

**Gestione**

| | | | |
|---|---|---|---|
| Pubblica diretta | X | Privata | |
| Pubblica indiretta | | Privata convenz. | |

**Stato d'uso**

| | |
|---|---|
| Utilizzato | X |
| Parzialmente utilizzato % | |
| Dismesso | |

**Caratteristiche del servizio: utenza e personale**

| | |
|---|---|
| Sezioni/Classi | 5 |
| Alunni/Bimbi | 53 |
| Alunni stranieri | 6 |
| Personale docente | 6 |
| Personale ausiliario | 1 |

**Caratteristiche funzionali**

- sup. fondiaria mq 3.215
- sup. utile mq 391

| | |
|---|---|
| Aule/sezioni ordinarie | 5 |
| Aule speciali | - |
| Biblioteca | - |
| Palestra | - |
| Mensa | - |
| Cucina | - |
| Aula insegnanti | - |
| Direzione/uffici | - |
| Verde attrezzato | X |

**Caratteristiche edilizie**

| | |
|---|---|
| n.unità edilizie | 1 |
| n.piani fuori terra | 1 |
| Anno di costruzione (2) | - |
| Anno di ristrutturazione (1) | 2009 |
| Stato di conservazione (*) | suff. |
| Adeguatezza normativa | SI |

* ottimo-buono-suff.-insuff.

*[Fonte dati: intervista personale docente]*
(1) attualmente il servizio è allocato presso le opere parrocchiali di Campochiesa: è in corso d'opera il progetto di ricostruzione edificio scolastico per ristrutturazione totale
(2) dato non disponibile

## ELEMENTI DIAGNOSTICI

**Condizioni di accessibilità**

| | |
|---|---|
| Percorsi ciclabili in sede protetta | - |
| Percorsi pedonali in sede protetta | X |
| Fermate del trasporto pubblico | X |
| Parcheggi protetti | - |
| Strade di distribuzione interna | X |

**Presenza di detrattori**

| detrattori | | possibile mitigazione |
|---|---|---|
| Strade ad intenso traffico | - | |
| Linee ferroviarie | - | |
| Impianti industriali | - | |
| Elettrodotti o centraline | - | |
| Antenne telefoniche | - | |
| Siti inquinati (2) | X | |

(2) sito limitrofo all'area agricola intensiva (utilizzo di fertilizzanti, anticrittogramici e quant'altro...)

## POTENZIALITA'

**Ampliabilità in sito del servizio**

| | |
|---|---|
| In aree già previste a servizi | - |
| In altre aree contigue utilizzabili | - |
| In aree previste a servizi già acquisite dal Comune | - |

**Margini di ampliamento**

| | |
|---|---|
| Superficie utile | 0 mq |
| Superficie fondiaria | 0 mq |

**Popolazione massima di riferimento**

| | |
|---|---|
| Utenti max (attuali) | 125 |
| Utenti max (con ampliamento) | - |
| Sezioni/classi per utenti max | 1 |
| Tasso di scolarizzazione | 1,05 |
| % popolazione classi utenti età scolare | 3,9 |
| Popolazione totale del servizio | 3205 |
| Popolazione totale complessivo | 989 |

estratto dalla cartografia di PRG alla scala 1:5.000

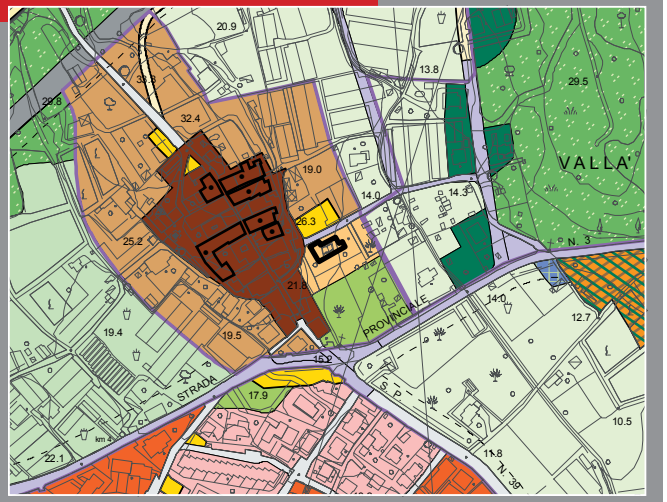


ortofotocarta alla scala 1:5.000



documentazione fotografica







| Ubicazione | Denominazione | Tipo zona da PRG |
|---|---|---|
| Via degli Orti - Albenga | Primo Circolo Didattico "Don Barbera" | Zona G - I (servizi per l'istruzione) |

## CONDIZIONI GEOMETRICHE E FUNZIONALI

**Funzione**

| | |
|---|---|
| Nido | |
| Scuola dell'infanzia | X |
| Scuola primaria | |
| Scuola secondaria di I grado | |
| Scuola secondaria di II grado | |
| Sede universitaria | |

**Proprieta' del servizio**

| | |
|---|---|
| Comunale | X |
| Altro ente pubblico | |
| Ente morale/religioso | |
| Ente privato | |

**Gestione**

| | | | |
|---|---|---|---|
| Pubblica diretta | X | Privata | |
| Pubblica indiretta | | Privata convenz. | |

**Stato d'uso**

| | |
|---|---|
| Utilizzato | |
| Parzialmente utilizzato % (1) | 20% |
| Dismesso | |

**Caratteristiche del servizio: utenza e personale**

| | |
|---|---|
| Sezioni/Classi | 5 |
| Alunni/Bimbi | 141 |
| Alunni stranieri | 42 |
| Personale docente | 11 |
| Personale ausiliario | 4 |

**Caratteristiche funzionali**

- sup. fondiaria mq 9.777
- sup. utile mq 252

| | |
|---|---|
| Aule/sezioni ordinarie | 5 |
| Aule speciali | 2 |
| Biblioteca | - |
| Palestra | 1 |
| Mensa | 1 |
| Cucina | 1 |
| Aula insegnanti | - |
| Direzione/uffici | - |
| Verde attrezzato | X |

**Caratteristiche edilizie**

| | |
|---|---|
| n.unità edilizie | 1 |
| n.piani fuori terra (1) | 3 |
| Anno di costruzione | 1974 |
| Anno di ristrutturazione | - |
| Stato di conservazione (*) | buono |
| Adeguatezza normativa: | SI |

* ottimo-buono-suff.-insuff.

*[Fonte dati: ufficio tecnico + intervista personale docente]*
(1) la scuola dell'infanzia occupa una ala al piano terra dell'edificio

## ELEMENTI DIAGNOSTICI

**Condizioni di accessibilità**

| | |
|---|---|
| Percorsi ciclabili in sede protetta | - |
| Percorsi pedonali in sede protetta | X |
| Fermate del trasporto pubblico (2) | X |
| Parcheggi protetti | - |
| Strade di distribuzione interna | - |

**Presenza di detrattori**

| detrattori | | possibile mitigazione |
|---|---|---|
| Strade ad intenso traffico | X | zone 30 (3) |
| Linee ferroviarie | - | |
| Impianti industriali | - | |
| Elettrodotti o centraline | - | |
| Antenne telefoniche | - | |
| Siti inquinati | - | |

(2) servizio scuolabus
(3) traffico molto intenso negli orari di entrata e uscita per la presenza di altri plessi scolastici adicenti nelle vicinanze

## POTENZIALITA'

**Ampliabilità in sito del servizio**

| | |
|---|---|
| In aree già previste a servizi | - |
| In altre aree contigue utilizzabili | (4) |
| In aree previste a servizi già acquisite dal Comune | - |

**Margini di ampliamento**

| | |
|---|---|
| Superficie utile | 1971 mq |
| Superficie fondiaria | 0 mq |

**Popolazione massima di riferimento**

| | |
|---|---|
| Utenti max (attuali) | 150 |
| Utenti max (con ampliamento) | 300 |
| Sezioni/classi per utenti max | 2 sezioni |
| Tasso di scolarizzazione | 1,1 |
| % popolazione classi utenti età scolare | 2,4 |
| Popolazione totale del servizio | 6250 |
| Popolazione totale complessivo | 654 |

(4) sopraelevazione edificio (in seguito a verifica statica)

**estratto dalla cartografia di PRG alla scala 1:5.000**

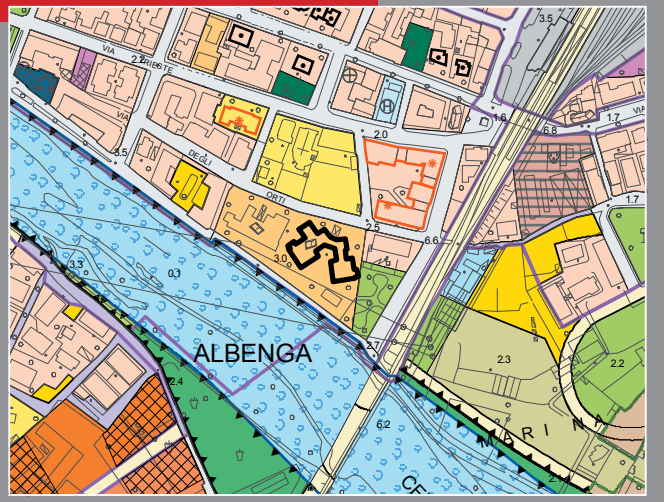


**ortofotocarta alla scala 1:5.000**



**documentazione fotografica**





| Ubicazione | Denominazione | Tipo zona da PRG |
|---|---|---|
| Via Partigiani - Leca | Scuola dell'infanzia Primo Circolo Didattico | Zona G - I (servizi per l'istruzione) |

## CONDIZIONI GEOMETRICHE E FUNZIONALI

**Funzione**

| | |
|---|---|
| Nido | |
| Scuola dell'infanzia | X |
| Scuola primaria | |
| Scuola secondaria di I grado | |
| Scuola secondaria di II grado | |
| Sede universitaria | |

**Proprieta' del servizio**

| | |
|---|---|
| Comunale | X |
| Altro ente pubblico | |
| Ente morale/religioso | |
| Ente privato | |

**Gestione**

| | | | |
|---|---|---|---|
| Pubblica diretta | X | Privata | |
| Pubblica indiretta | | Privata convenz. | |

**Stato d'uso**

| | |
|---|---|
| Utilizzato | X |
| Parzialmente utilizzato % | |
| Dismesso | |

**Caratteristiche del servizio: utenza e personale**

| | |
|---|---|
| Sezioni/Classi | 3 |
| Alunni/Bimbi | 84 |
| Alunni stranieri | 8 |
| Personale docente | 6 |
| Personale ausiliario | 3 |

**Caratteristiche funzionali**

- sup. fondiaria mq 1.407
- sup. utile mq 840

| | |
|---|---|
| Aule/sezioni ordinarie | 3 |
| Aule speciali | 1 |
| Biblioteca | 1 |
| Palestra | - |
| Mensa | 1 |
| Cucina | 1 |
| Aula insegnanti | 1 |
| Direzione/uffici | - |
| Verde attrezzato | SI |

**Caratteristiche edilizie**

| | |
|---|---|
| n.unità edilizie | 1 |
| n.piani fuori terra | 2 |
| Anno di costruzione (1) | - |
| Anno di ristrutturazione | - |
| Stato di conservazione (*) | buono |
| Adeguatezza normativa: | SI |

* ottimo-buono-suff.-insuff.

*[Fonte dati: ufficio tecnico + intervista personale docente]*
(1) dato non disponibile

## ELEMENTI DIAGNOSTICI

**Condizioni di accessibilità**

| | |
|---|---|
| Percorsi ciclabili in sede protetta | - |
| Percorsi pedonali in sede protetta | X |
| Fermate del trasporto pubblico (2) | X |
| Parcheggi protetti | - |
| Strade di distribuzione interna | - |

**Presenza di detrattori**

| detrattori | | possibile mitigazione |
|---|---|---|
| Strade ad intenso traffico | - | |
| Linee ferroviarie | - | |
| Impianti industriali | - | |
| Elettrodotti o centraline | - | |
| Antenne telefoniche | - | |
| Siti inquinati | - | |

(2) servizio scuolabus

## POTENZIALITA'

**Ampliabilità in sito del servizio**

| | |
|---|---|
| In aree già previste a servizi | - |
| In altre aree contigue utilizzabili | - |
| In aree previste a servizi già acquisite dal Comune | - |

**Margini di ampliamento**

| | |
|---|---|
| Superficie utile | 0 mq |
| Superficie fondiaria | 0 mq |

**Popolazione massima di riferimento**

| | |
|---|---|
| Utenti max (attuali) | 90 |
| Utenti max (con ampliamento) | - |
| Sezioni/classi per utenti max | 1 |
| Tasso di scolarizzazione | 1,1 |
| % popolazione classi utenti età scolare | 2,4 |
| Popolazione totale del servizio | 3750 |
| Popolazione totale complessivo | 654 |

estratto dalla cartografia di PRG alla scala 1:5.000

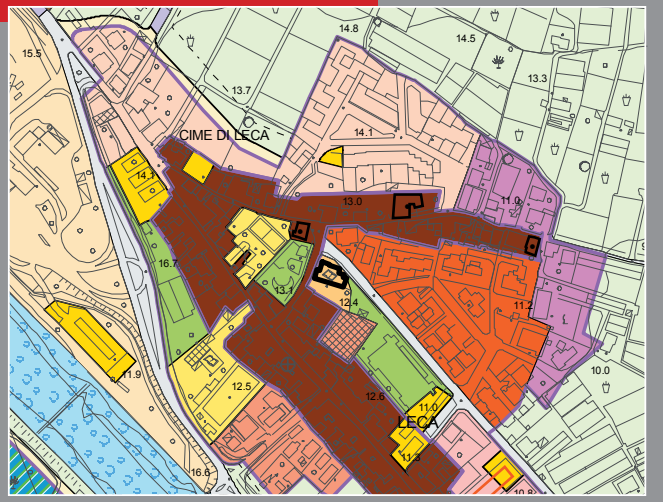


ortofotocarta alla scala 1:5.000



documentazione fotografica





| Ubicazione | Denominazione | Tipo zona da PRG |
|---|---|---|
| Via Treves - San Fedele | Scuola dell'infanzia Primo Circolo Didattico | Zona G - I (servizi per l'istruzione) |

## CONDIZIONI GEOMETRICHE E FUNZIONALI

**Funzione**

| | |
|---|---|
| Nido | |
| Scuola dell'infanzia | X |
| Scuola primaria | |
| Scuola secondaria di I grado | |
| Scuola secondaria di II grado | |
| Sede universitaria | |

**Proprieta' del servizio**

| | |
|---|---|
| Comunale | X |
| Altro ente pubblico | |
| Ente morale/religioso | |
| Ente privato | |

**Gestione**

| | | | |
|---|---|---|---|
| Pubblica diretta | X | Privata | |
| Pubblica indiretta | | Privata convenz. | |

**Stato d'uso**

| | |
|---|---|
| Utilizzato | X |
| Parzialmente utilizzato % | |
| Dismesso | |

**Caratteristiche del servizio: utenza e personale**

| | |
|---|---|
| Sezioni/Classi | 1 |
| Alunni/Bimbi | 25 |
| Alunni stranieri | 10 |
| Personale docente | 2 |
| Personale ausiliario | 2 |

**Caratteristiche funzionali**

- sup. fondiaria mq 1.826
- sup. utile mq 360

| | |
|---|---|
| Aule/sezioni ordinarie | 1 |
| Aule speciali | - |
| Biblioteca | - |
| Palestra | - |
| Mensa | 1 |
| Cucina | 1 |
| Aula insegnanti | - |
| Direzione/uffici | - |
| Verde attrezzato | X |

**Caratteristiche edilizie**

| | |
|---|---|
| n.unità edilizie | 1 |
| n.piani fuori terra | 1 |
| Anno di costruzione (1) | - |
| Anno di ristrutturazione (2) | - |
| Stato di conservazione (*) | insuff. |
| Adeguatezza normativa: | SI |

* ottimo-buono-suff.-insuff.

*[Fonte dati: ufficio tecnico + intervista personale docente]*
(1) dato non disponibile
(2) edificio soggetto a manutenzione straordinaria annuale

## ELEMENTI DIAGNOSTICI

**Condizioni di accessibilità**

| | |
|---|---|
| Percorsi ciclabili in sede protetta | - |
| Percorsi pedonali in sede protetta | - |
| Fermate del trasporto pubblico (3) | X |
| Parcheggi protetti | - |
| Strade di distribuzione interna | X |

**Presenza di detrattori**

| detrattori | | possibile mitigazione |
|---|---|---|
| Strade ad intenso traffico | X | moderazione/zone 30 |
| Linee ferroviarie | | |
| Impianti industriali | | |
| Elettrodotti/centraline (4) | X | rimozione/interramento |
| Antenne telefoniche | | |
| Siti inquinati | | |

(3) fermata trasporto pubblico + servizio scuolabus
(4) presenza in sito di traliccio dell'alta tensione

## POTENZIALITA'

**Ampliabilità in sito del servizio**

| | |
|---|---|
| In aree già previste a servizi | - |
| In altre aree contigue utilizzabili | X |
| In aree previste a servizi già acquisite dal Comune | - |

**Margini di ampliamento**

| | |
|---|---|
| Superficie utile | 0 mq |
| Superficie fondiaria | 0 mq |

**Popolazione massima di riferimento**

| | |
|---|---|
| Utenti max (attuali) | 30 |
| Utenti max (con ampliamento) | - |
| Sezioni/classi per utenti max | 1 classe |
| Tasso di scolarizzazione | 1,1 |
| % popolazione classi utenti età scolare | 2,4 |
| Popolazione totale del servizio | 1250 |
| Popolazione totale complessivo | 654 |

**estratto dalla cartografia di PRG alla scala 1:5.000**

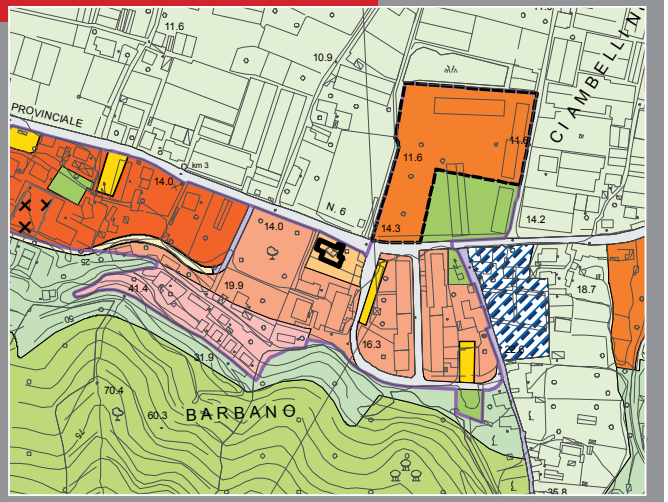


**ortofotocarta alla scala 1:5.000**



**documentazione fotografica**





| Ubicazione | Denominazione | Tipo zona da PRG |
|---|---|---|
| Via Trieste 31/33/35 - Albenga | Scuola elementare paritaria "Redemptoris Mater" | Zona G - I (servizi per l'istruzione) |

## CONDIZIONI GEOMETRICHE E FUNZIONALI

**Funzione**

| | |
|---|---|
| Nido | |
| Scuola dell'infanzia | |
| Scuola primaria | X |
| Scuola secondaria di I grado | |
| Scuola secondaria di II grado | |
| Sede universitaria | |

**Proprieta' del servizio**

| | |
|---|---|
| Comunale | |
| Altro ente pubblico | |
| Ente morale/religioso | X |
| Ente privato | |

**Gestione**

| | | | |
|---|---|---|---|
| Pubblica diretta | | Privata | X |
| Pubblica indiretta | | Privata convenz. | |

**Stato d'uso**

| | |
|---|---|
| Utilizzato | |
| Parzialmente utilizzato % | 35% |
| Dismesso | |

**Caratteristiche del servizio: utenza e personale**

| | |
|---|---|
| Sezioni/Classi | 5 |
| Alunni/Bimbi | 110 |
| Alunni stranieri | 3 |
| Personale docente | 9 |
| Personale ausiliario | 4 |

**Caratteristiche funzionali**

- sup. fondiaria mq 411
- sup. utile mq 247

| | |
|---|---|
| Aule/sezioni ordinarie (1) | 5 |
| Aule speciali | 1 |
| Biblioteca | 1 |
| Palestra | - |
| Mensa | 1 |
| Cucina | - |
| Aula insegnanti | 1 |
| Direzione/uffici | 1 |
| Verde attrezzato | - |

**Caratteristiche edilizie**

| | |
|---|---|
| n.unità edilizie | 2 |
| n.piani fuori terra | 4 |
| Anno di costruzione | 1952 |
| Anno di ristrutturazione | 1992 |
| Stato di conservazione (*) | buono |
| Adeguatezza normativa: | SI |

* ottimo-buono-suff.-insuff.

*[Fonte dati: intervista personale amministrativo]*
(1) 5 aule della scuola sono ospitate all'interno della struttura della parrocchia Sacro Cuore (vedi S2-02)

## ELEMENTI DIAGNOSTICI

**Condizioni di accessibilità**

| | |
|---|---|
| Percorsi ciclabili in sede protetta | - |
| Percorsi pedonali in sede protetta | X |
| Fermate del trasporto pubblico | - |
| Parcheggi protetti | 6 stalli |
| Strade di distribuzione interna | - |

**Presenza di detrattori**

| detrattori | | possibile mitigazione |
|---|---|---|
| Strade ad intenso traffico | X | zone 30 |
| Linee ferroviarie | - | - |
| Impianti industriali | - | - |
| Elettrodotti o centraline | - | - |
| Antenne telefoniche | - | - |
| Siti inquinati | - | - |

## POTENZIALITA'

**Ampliabilità in sito del servizio**

| | |
|---|---|
| In aree già previste a servizi (2) | - |
| In altre aree contigue utilizzabili | - |
| In aree previste a servizi già acquisite dal Comune | - |

**Margini di ampliamento**

| | |
|---|---|
| Superficie utile | 0 mq |
| Superficie fondiaria | 0 mq |

**Popolazione massima di riferimento**

| | |
|---|---|
| Utenti max (attuali) | 125 |
| Utenti max (con ampliamento) | - |
| Sezioni/classi per utenti max | 1 sezione |
| Tasso di scolarizzazione | 1,05 |
| % popolazione classi utenti età scolare | 3,9 |
| Popolazione totale del servizio | 3205 |
| Popolazione totale complessivo | 989 |

(2) è in fase di realizzazione il polo scolastico diocesano in cui verranno trasferite la scuola primarie, la suola secondaria di primo grado e di secondo grado attualmente presenti in via Trieste

**estratto dalla cartografia di PRG alla scala 1:5.000**

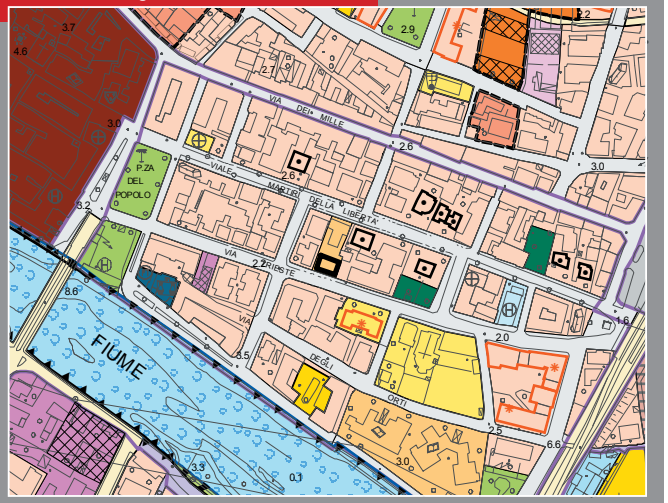


**ortofotocarta alla scala 1:5.000**



**documentazione fotografica**





| Ubicazione | Denominazione | Tipo zona da PRG |
|---|---|---|
| Via Trieste 31/33/35 - Albenga | Scuola secondaria I grado "Redemptoris Mater" | Zona G - I (servizi per l'istruzione) |

## CONDIZIONI GEOMETRICHE E FUNZIONALI

**Funzione**

| | |
|---|---|
| Nido | |
| Scuola dell'infanzia | |
| Scuola primaria | |
| Scuola secondaria di I grado | X |
| Scuola secondaria di II grado | |
| Sede universitaria | |

**Proprieta' del servizio**

| | |
|---|---|
| Comunale | |
| Altro ente pubblico | |
| Ente morale/religioso | X |
| Ente privato | |

**Gestione**

| | | | |
|---|---|---|---|
| Pubblica diretta | | Privata | X |
| Pubblica indiretta | | Privata convenz. | |

**Stato d'uso**

| | |
|---|---|
| Utilizzato | |
| Parzialmente utilizzato % | 28% |
| Dismesso | |

**Caratteristiche del servizio: utenza e personale**

| | |
|---|---|
| Sezioni/Classi | 3 |
| Alunni/Bimbi | 61 |
| Alunni stranieri | 7 |
| Personale docente | 13 |
| Personale ausiliario | 4 |

**Caratteristiche funzionali**

- sup. fondiaria mq 411
- sup. utile mq 247

| | |
|---|---|
| Aule/sezioni ordinarie (mq) | 3 |
| Aule speciali | 1 |
| Biblioteca | 1 |
| Palestra | - |
| Mensa | 1 |
| Cucina | - |
| Aula insegnanti | 1 |
| Direzione/uffici | 1 |
| Verde attrezzato | - |

**Caratteristiche edilizie**

| | |
|---|---|
| n.unità edilizie | 1 |
| n.piani fuori terra | 4 |
| Anno di costruzione | 1952 |
| Anno di ristrutturazione | 1992 |
| Stato di conservazione (*) | buono |
| Adeguatezza normativa: | SI |

* ottimo-buono-suff.-insuff.

*[Fonte dati: intervista personale amministrativo]*

## ELEMENTI DIAGNOSTICI

**Condizioni di accessibilità**

| | |
|---|---|
| Percorsi ciclabili in sede protetta | - |
| Percorsi pedonali in sede protetta | X |
| Fermate del trasporto pubblico | - |
| Parcheggi protetti | 6 stalli |
| Strade di distribuzione interna | - |

**Presenza di detrattori**

| detrattori | | possibile mitigazione |
|---|---|---|
| Strade ad intenso traffico | X | zone 30 |
| Linee ferroviarie | - | - |
| Impianti industriali | - | - |
| Elettrodotti o centraline | - | - |
| Antenne telefoniche | - | - |
| Siti inquinati | - | - |

## POTENZIALITA'

**Ampliabilità in sito del servizio**

| | |
|---|---|
| In aree già previste a servizi (1) | - |
| In altre aree contigue utilizzabili | - |
| In aree previste a servizi già acquisite dal Comune | - |

**Margini di ampliamento**

| | |
|---|---|
| Superficie utile | 0 mq |
| Superficie fondiaria | 0 mq |

**Popolazione massima di riferimento**

| | |
|---|---|
| Utenti max (attuali) | 75 |
| Utenti max (con ampliamento) | - |
| Sezioni/classi per utenti max | 1 sezione |
| Tasso di scolarizzazione | 1,3 |
| % popolazione classi utenti età scolare | 2,5 |
| Popolazione totale del servizio | 3000 |
| Popolazione totale complessivo | 791 |

(1) è in fase di realizzazione il polo scolastico diocesano in cui verranno trasferite la scuola primarie, la suola secondaria di primo grado e di secondo grado attualmente presenti in via Trieste

**estratto dalla cartografia di PRG alla scala 1:5.000**

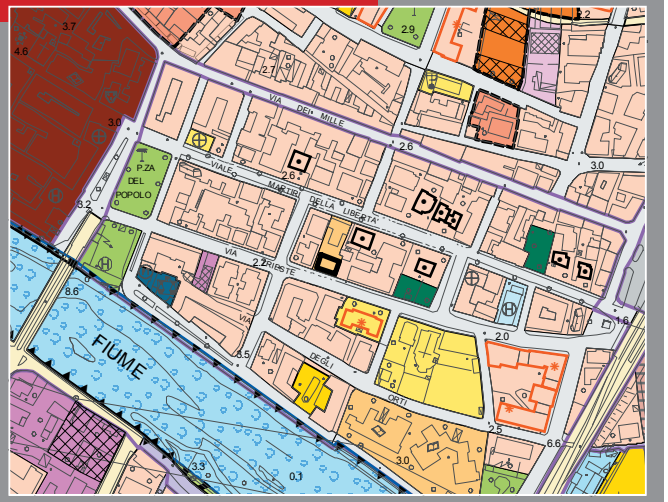


**ortofotocarta alla scala 1:5.000**



**documentazione fotografica**





| Ubicazione | Denominazione | Tipo zona da PRG |
|---|---|---|
| Via Trieste 31/33/35 | Scuola sec. II grado parificata "Redemptoris Mater" | Zona G - I (servizi per l'istruzione) |

## CONDIZIONI GEOMETRICHE E FUNZIONALI

**Funzione**

| | |
|---|---|
| Nido | |
| Scuola dell'infanzia | |
| Scuola primaria | |
| Scuola secondaria di I grado | |
| Scuola secondaria di II grado | X |
| Sede universitaria | |

**Proprieta' del servizio**

| | |
|---|---|
| Comunale | |
| Altro ente pubblico | |
| Ente morale/religioso | X |
| Ente privato | |

**Gestione**

| | | | |
|---|---|---|---|
| Pubblica diretta | | Privata | X |
| Pubblica indiretta | | Privata convenz. | |

**Stato d'uso**

| | |
|---|---|
| Utilizzato | |
| Parzialmente utilizzato % | 37% |
| Dismesso | |

**Caratteristiche del servizio: utenza e personale**

| | |
|---|---|
| Sezioni/Classi | 5 |
| Alunni/Bimbi | 90 |
| Alunni stranieri | 3 |
| Personale docente | 15 |
| Personale ausiliario | 4 |

**Caratteristiche funzionali**

- sup. fondiaria mq 411
- sup. utile mq 247

| | |
|---|---|
| Aule/sezioni ordinarie (mq) | 5 |
| Aule speciali | 2 |
| Biblioteca | 1 |
| Palestra | - |
| Mensa | 1 |
| Cucina | - |
| Aula insegnanti | 1 |
| Direzione/uffici | 1 |
| Verde attrezzato | - |

**Caratteristiche edilizie**

| | |
|---|---|
| n.unità edilizie | 1 |
| n.piani fuori terra | 4 |
| Anno di costruzione | 1952 |
| Anno di ristrutturazione | 1992 |
| Stato di conservazione (*) | buono |
| Adeguatezza normativa: | SI |

* ottimo-buono-suff.-insuff.

*[Fonte dati: intervista personale amministrativo]*

## ELEMENTI DIAGNOSTICI

**Condizioni di accessibilità**

| | |
|---|---|
| Percorsi ciclabili in sede protetta | - |
| Percorsi pedonali in sede protetta | X |
| Fermate del trasporto pubblico | - |
| Parcheggi protetti | 6 stalli |
| Strade di distribuzione interna | - |

**Presenza di detrattori**

| detrattori | | possibile mitigazione |
|---|---|---|
| Strade ad intenso traffico | X | zone 30 |
| Linee ferroviarie | - | - |
| Impianti industriali | - | - |
| Elettrodotti o centraline | - | - |
| Antenne telefoniche | - | - |
| Siti inquinati | - | - |

## POTENZIALITA'

**Ampliabilità in sito del servizio**

| | |
|---|---|
| In aree già previste a servizi (1) | - |
| In altre aree contigue utilizzabili | - |
| In aree previste a servizi già acquisite dal Comune | - |

**Margini di ampliamento**

| | |
|---|---|
| Superficie utile | 0 mq |
| Superficie fondiaria | 0 mq |

**Popolazione massima di riferimento**

| | |
|---|---|
| Utenti max (attuali) | 125 |
| Utenti max (con ampliamento) | - |
| Sezioni/classi per utenti max | 1 sezione |
| Tasso di scolarizzazione | 1,3 |
| % popolazione classi utenti età scolare | 4 |
| Popolazione totale del servizio | 3125 |
| Popolazione totale complessivo | 1309 |

(1) è in fase di realizzazione il polo scolastico diocesano in cui verranno trasferite la scuola primarie, la suola secondaria di primo grado e di secondo grado attualmente presenti in via Trieste

**estratto dalla cartografia di PRG alla scala 1:5.000**

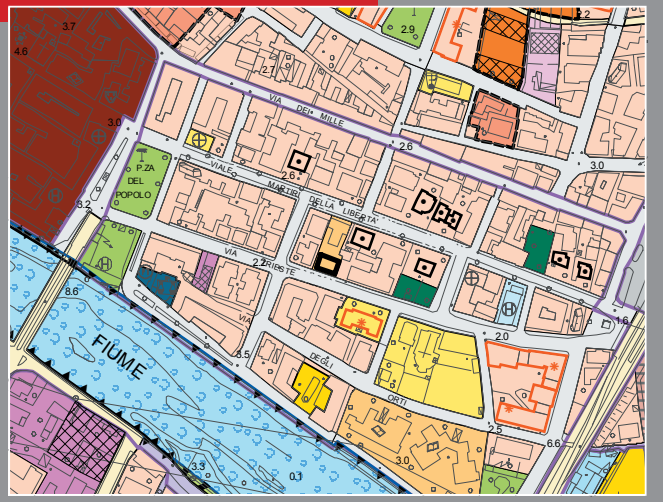


**ortofotocarta alla scala 1:5.000**



**documentazione fotografica**





| Ubicazione | Denominazione | Tipo zona da PRG |
|---|---|---|
| Piazzale San Bernardino - Vadino | Scuola primaria Secondo Circolo Didattico - Vadino | Zona G - I (servizi per l'istruzione) |

## CONDIZIONI GEOMETRICHE E FUNZIONALI

**Funzione**

| | |
|---|---|
| Nido | |
| Scuola dell'infanzia | |
| Scuola primaria | X |
| Scuola secondaria di I grado | |
| Scuola secondaria di II grado | |
| Sede universitaria | |

**Proprieta' del servizio**

| | |
|---|---|
| Comunale | X |
| Altro ente pubblico | |
| Ente morale/religioso | |
| Ente privato | |

**Gestione**

| | | | |
|---|---|---|---|
| Pubblica diretta | X | Privata | |
| Pubblica indiretta | | Privata convenz. | |

**Stato d'uso**

| | |
|---|---|
| Utilizzato | |
| Parzialmente utilizzato % | 50% |
| Dismesso | |

**Caratteristiche del servizio: utenza e personale**

| | |
|---|---|
| Sezioni/Classi | 5 |
| Alunni/Bimbi | 73 |
| Alunni stranieri | 3 |
| Personale docente | 7 |
| Personale ausiliario | 2 |

**Caratteristiche funzionali**

- sup. fondiaria mq 14.541
- sup. utile mq 1.017

| | |
|---|---|
| Aule/sezioni ordinarie | 5 |
| Aule speciali | 1 |
| Biblioteca | - |
| Palestra (1) | 1 |
| Mensa | 1 |
| Cucina | - |
| Aula insegnanti | - |
| Direzione/uffici | - |
| Verde attrezzato | X |

**Caratteristiche edilizie**

| | |
|---|---|
| n.unità edilizie | 1 |
| n.piani fuori terra (2) | 2 |
| Anno di costruzione | XVII |
| Anno di ristrutturazione | anni 80 |
| Stato di conservazione (*) | buono |
| Adeguatezza normativa: | SI |

* ottimo-buono-suff.-insuff.

*[Fonte dati: ufficio scuole + intervista personale docente]*
(1) aula dedicata alla palestra
(2) il complesso è divisibile in 3 livelli: livello 0: polizia urbana (ingresso a livello strada dal piazzale San Bernardino); livello +1: scuola agraria (ingresso a livello strada sopra il piazzale); livello +2: scuola primaria

## ELEMENTI DIAGNOSTICI

**Condizioni di accessibilità**

| | |
|---|---|
| Percorsi ciclabili in sede protetta | - |
| Percorsi pedonali in sede protetta | X |
| Fermate del trasporto pubblico (4) | - |
| Parcheggi protetti | - |
| Strade di distribuzione interna | - |

**Presenza di detrattori**

| detrattori | | possibile mitigazione |
|---|---|---|
| Strade ad intenso traffico (4) | X | zone 30 |
| Linee ferroviarie | - | |
| Impianti industriali | - | |
| Elettrodotti o centraline | - | |
| Antenne telefoniche | - | |
| Siti inquinati | - | |

(4) servizio scuolabus: la fermata dell'autobus è sulla strada principale, via Piave, particolarmente trafficata: i bambini devono essere accompagnati all'ingresso della scuola che si trova a diversi metri di distanza.
(5) piazzale San Bernardino e Via Donatello non sono particolarmente trafficate se non all'ingresso e all'uscita degli studenti alunni delle elementari

## POTENZIALITA'

**Ampliabilità in sito del servizio**

| | |
|---|---|
| In aree già previste a servizi | - |
| In altre aree contigue utilizzabili | - |
| In aree previste a servizi già acquisite dal Comune | - |

**Margini di ampliamento**

| | |
|---|---|
| Superficie utile | 0 mq |
| Superficie fondiaria | 0 mq |

**Popolazione massima di riferimento**

| | |
|---|---|
| Utenti max (attuali) | 125 |
| Utenti max (con ampliamento) | - |
| Sezioni/classi per utenti max | 1 sezione |
| Tasso di scolarizzazione | 1,05 |
| % popolazione classi utenti età scolare | 3,9 |
| Popolazione totale del servizio | 3205 |
| Popolazione totale complessivo | 989 |

**estratto dalla cartografia di PRG alla scala 1:5.000**

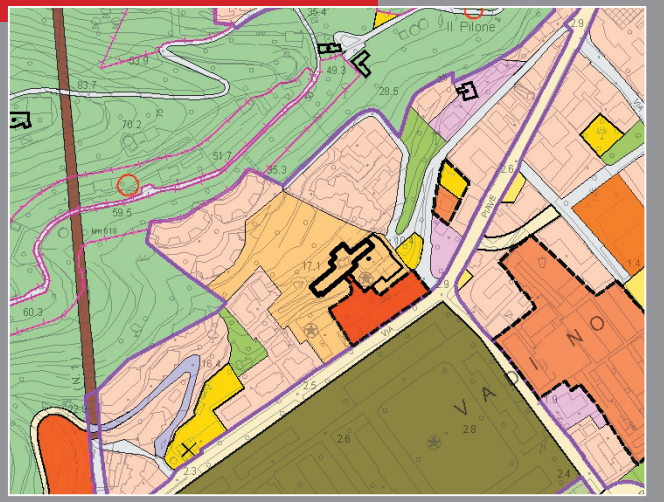


**ortofotocarta alla scala 1:5.000**



**documentazione fotografica**





| Ubicazione | Denominazione | Tipo zona da PRG |
|---|---|---|
| Via degli Oddi - Bastia | Scuola Primaria 2° Circolo Didattico "Eugenio Montale" | Zona G - I (servizi per l'istruzione) |

## CONDIZIONI GEOMETRICHE E FUNZIONALI

**Funzione**

| | |
|---|---|
| Nido | |
| Scuola dell'infanzia | |
| Scuola primaria | X |
| Scuola secondaria di I grado | |
| Scuola secondaria di II grado | |
| Sede universitaria | |

**Proprieta' del servizio**

| | |
|---|---|
| Comunale | X |
| Altro ente pubblico | |
| Ente morale/religioso | |
| Ente privato | |

**Gestione**

| | | | |
|---|---|---|---|
| Pubblica diretta | X | Privata | |
| Pubblica indiretta | | Privata convenz. | |

**Stato d'uso**

| | |
|---|---|
| Utilizzato | X |
| Parzialmente utilizzato % | |
| Dismesso | |

**Caratteristiche del servizio: utenza e personale**

| | |
|---|---|
| Sezioni/Classi | 5 |
| Alunni/Bimbi | 43 |
| Alunni stranieri | 14 |
| Personale docente | 5 |
| Personale ausiliario | 1 |

**Caratteristiche funzionali**

- sup. fondiaria mq 1.526
- sup. utile mq 584

| | |
|---|---|
| Aule/sezioni ordinarie | 5 |
| Aule speciali (1) | - |
| Biblioteca (2) | - |
| Palestra (3) | - |
| Mensa | X |
| Cucina | - |
| Aula insegnanti | - |
| Direzione/uffici | - |
| Verde attrezzato | X |

**Caratteristiche edilizie**

| | |
|---|---|
| n.unità edilizie | 1 |
| n.piani fuori terra | 1 |
| Anno di costruzione | 1979 |
| Anno di ristrutturazione | - |
| Stato di conservazione (*) | buono |
| Adeguatezza normativa (4) | SI |

* ottimo-buono-suff.-insuff.

*[Fonte dati: ufficio scuole + intervista personale docente]*
(1) atrio (angolo computer)
(2) in ogni classe ci sono scaffali con libri a disposizione degli alunni
(3) atrio
(4) presenza di 3 gradini che separano l'atrio dalle aule

## ELEMENTI DIAGNOSTICI

**Condizioni di accessibilità**

| | |
|---|---|
| Percorsi ciclabili in sede protetta | - |
| Percorsi pedonali in sede protetta | X |
| Fermate del trasporto pubblico | X |
| Parcheggi protetti | X |
| Strade di distribuzione interna | - |

**Presenza di detrattori**

| detrattori | | possibile mitigazione |
|---|---|---|
| Strade ad intenso traffico | X | zone 30 |
| Linee ferroviarie | - | |
| Impianti industriali | - | |
| Elettrodotti o centraline (5) | X | rimozione/ interramento |
| Antenne telefoniche | - | |
| Siti inquinati | - | |

(5) traliccio alta tensione

## POTENZIALITA'

**Ampliabilità in sito del servizio**

| | |
|---|---|
| In aree già previste a servizi | - |
| In altre aree contigue utilizzabili | - |
| In aree previste a servizi già acquisite dal Comune | - |

**Margini di ampliamento**

| | |
|---|---|
| Superficie utile | 0 mq |
| Superficie fondiaria | 0 mq |

**Popolazione massima di riferimento**

| | |
|---|---|
| Utenti max (attuali) | 125 |
| Utenti max (con ampliamento) | - |
| Sezioni/classi per utenti max | 1 sezione |
| Tasso di scolarizzazione | 1,05 |
| % popolazione classi utenti età scolare | 3,9 |
| Popolazione totale del servizio | 3205 |
| Popolazione totale complessivo | 989 |

**estratto dalla cartografia di PRG alla scala 1:5.000**

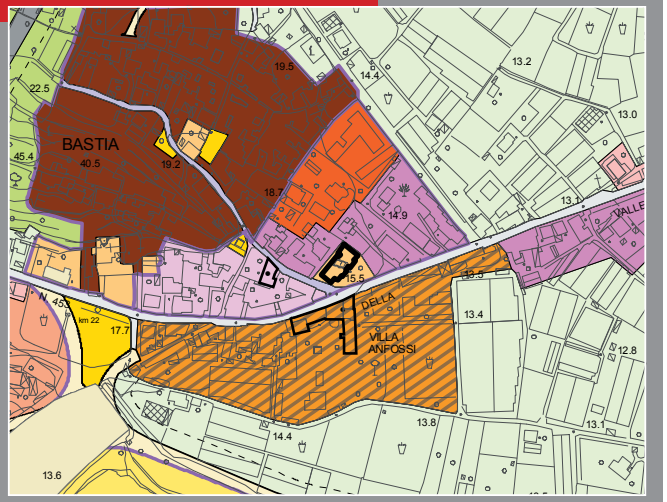


**ortofotocarta alla scala 1:5.000**



**documentazione fotografica**





| Ubicazione | Denominazione | Tipo zona da PRG |
|---|---|---|
| Via Savona - Albenga | Scuola dell'infanzia "Ester Siccardi" | Zona B (residenziale di completamento) |

## CONDIZIONI GEOMETRICHE E FUNZIONALI

| | | |
|---|---|---|
| **Funzione** | Nido | |
| | Scuola dell'infanzia | X |
| | Scuola primaria | |
| | Scuola secondaria di I grado | |
| | Scuola secondaria di II grado | |
| | Sede universitaria | |
| **Proprieta' del servizio** | Comunale | |
| | Altro ente pubblico | |
| | Ente morale/religioso | |
| | Ente privato | X |
| **Gestione** | Pubblica diretta | X |
| | Pubblica indiretta | |
| | Privata | |
| | Privata convenz. | |
| **Stato d'uso** | Utilizzato | X |
| | Parzialmente utilizzato % | |
| | Dismesso | |
| **Caratteristiche del servizio: utenza e personale** | Sezioni/Classi | 5 |
| | Alunni/Bimbi | 123 |
| | Alunni stranieri | 1 |
| | Personale docente | 9 |
| | Personale ausiliario | 3 |
| **Caratteristiche funzionali** | Aule/sezioni ordinarie | 5 |
| | Aule speciali | - |
| | Biblioteca | - |
| • sup. fondiaria mq 1.575 • sup. utile mq 665 | Palestra [109 mq] (1) | X |
| | Mensa | X |
| | Cucina | X |
| | Aula insegnanti | - |
| | Direzione/uffici | X |
| | Verde attrezzato (2) | X |
| **Caratteristiche edilizie** | n.unità edilizie | 1 |
| | n.piani fuori terra | 1 |
| | Anno di costruzione (3) | - |
| | Anno di ristrutturazione | - |
| | Stato di conservazione (*) | buono |
| | Adeguatezza normativa | SI |

* ottimo-buono-suff.-insuff.

*[fonte dati: ufficio scuole]*
(1) sala polivalente
(2) 860 mq
(3) dato non disponibile

## ELEMENTI DIAGNOSTICI

| | | |
|---|---|---|
| **Condizioni di accessibilità** | Percorsi ciclabili in sede protetta | - |
| | Percorsi pedonali in sede protetta | X |
| | Fermate del trasporto pubblico | - |
| | Parcheggi protetti | - |
| | Strade di distribuzione interna | X |

| **Presenza di detrattori** | detrattori | | possibile mitigazione |
|---|---|---|---|
| | Strade ad intenso traffico | - | |
| | Linee ferroviarie | - | |
| | Impianti industriali | - | |
| | Elettrodotti o centraline | - | |
| | Antenne telefoniche | - | |
| | Siti inquinati | - | |

## POTENZIALITA'

| | | |
|---|---|---|
| **Ampliabilità in sito del servizio** | In aree già previste a servizi | - |
| | In altre aree contigue utilizzabili | - |
| | In aree previste a servizi già acquisite dal Comune | - |
| **Margini di ampliamento** | Superficie utile | 0 mq |
| | Superficie fondiaria | 0 mq |
| **Popolazione massima di riferimento** | Utenti max (attuali) | 150 |
| | Utenti max (con ampliamento) | - |
| | Sezioni/classi per utenti max | - |
| | Tasso di scolarizzazione | 1,1 |
| | % popolazione classi utenti età scolare | 2,4 |
| | Popolazione totale del servizio | 6250 |
| | Popolazione totale complessivo | 654 |

**estratto dalla cartografia di PRG alla scala 1:5.000**

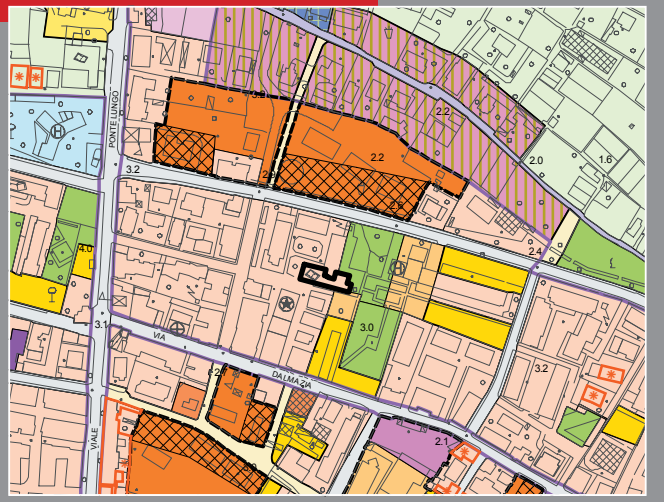


**ortofotocarta alla scala 1:5.000**



**documentazione fotografica**





| Ubicazione | Denominazione | Tipo zona da PRG |
|---|---|---|
| Via al Molino - Vadino / Regione San Clemente | Scuola dell'infanzia "San Clemente" | Zona G - I (servizi per l'istruzione) |

## CONDIZIONI GEOMETRICHE E FUNZIONALI

**Funzione**

| | |
|---|---|
| Nido | |
| Scuola dell'infanzia | X |
| Scuola primaria | |
| Scuola secondaria di I grado | |
| Scuola secondaria di II grado | |
| Sede universitaria | |

**Proprieta' del servizio**

| | |
|---|---|
| Comunale | X |
| Altro ente pubblico | |
| Ente morale/religioso | |
| Ente privato | |

**Gestione**

| | | | |
|---|---|---|---|
| Pubblica diretta | X | Privata | |
| Pubblica indiretta | | Privata convenz. | |

**Stato d'uso**

| | |
|---|---|
| Utilizzato | X |
| Parzialmente utilizzato % | |
| Dismesso | |

**Caratteristiche del servizio: utenza e personale**

| | |
|---|---|
| Sezioni/Classi | 4 |
| Alunni/Bimbi | 113 |
| Alunni stranieri | 16 |
| Personale docente | 9 |
| Personale ausiliario | 4 |

**Caratteristiche funzionali**

- sup. fondiaria mq 2.425
- sup. utile mq 819

| | |
|---|---|
| Aule/sezioni ordinarie | 4 |
| Aule speciali | - |
| Biblioteca | - |
| Palestra | - |
| Mensa | 1 |
| Cucina | 1 |
| Aula insegnanti | - |
| Direzione/uffici | 1 |
| Verde attrezzato | X |

**Caratteristiche edilizie**

| | |
|---|---|
| n.unità edilizie | 1 |
| n.piani fuori terra | 1 |
| Anno di costruzione | 1980 |
| Anno di ristrutturazione | - |
| Stato di conservazione (*) | buono |
| Adeguatezza normativa: | SI |

* ottimo-buono-suff.-insuff.

*[Fonte dati: ufficio scuole + intervista personale docente]*

## ELEMENTI DIAGNOSTICI

**Condizioni di accessibilità**

| | |
|---|---|
| Percorsi ciclabili in sede protetta | - |
| Percorsi pedonali in sede protetta | X |
| Fermate del trasporto pubblico (1) | - |
| Parcheggi protetti (2) | X |
| Strade di distribuzione interna | X |

**Presenza di detrattori**

| detrattori | | possibile mitigazione |
|---|---|---|
| Strade ad intenso traffico | - | |
| Linee ferroviarie | - | |
| Impianti industriali | - | |
| Elettrodotti o centraline | - | |
| Antenne telefoniche | - | |
| Siti inquinati | - | |

(1) presenza di servizio scuolabus
(2) la forma urbana del comparto in cui è inserita la struttura è caratterizzata dalla presenza di un parcheggio pubblico chiuso - si entra e si esce dallo stesso lato - dal quale si accede direttamente alla scuola rendendo il parcheggio "informalmente" protetto anche se non è dedicato e/o recintato

## POTENZIALITA'

**Ampliabilità in sito del servizio**

| | |
|---|---|
| In aree già previste a servizi | X |
| In altre aree contigue utilizzabili | X |
| In aree previste a servizi già acquisite dal Comune | X |

**Margini di ampliamento**

| | |
|---|---|
| Superficie utile | 0 mq |
| Superficie fondiaria | 0 mq |

**Popolazione massima di riferimento**

| | |
|---|---|
| Utenti max (attuali) | 120 |
| Utenti max (con ampliamento) | - |
| Sezioni/classi per utenti max | - |
| Tasso di scolarizzazione | 1,1 |
| % popolazione classi utenti età scolare | 2,4 |
| Popolazione totale del servizio | 5000 |
| Popolazione totale complessivo | 654 |

**estratto dalla cartografia di PRG alla scala 1:5.000**

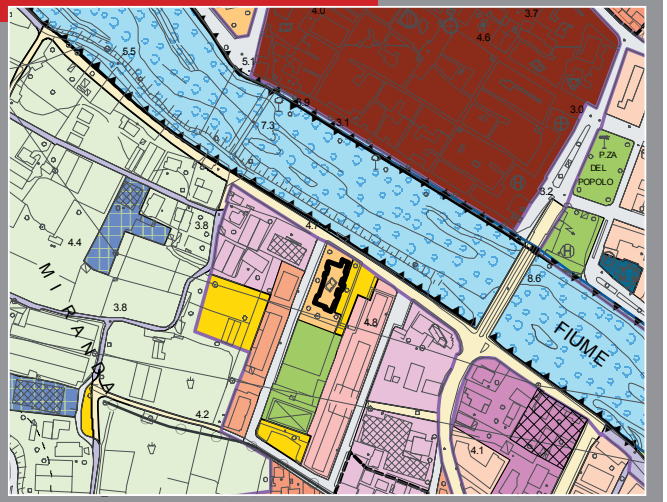


**ortofotocarta alla scala 1:5.000**



**documentazione fotografica**





| Ubicazione | Denominazione | Tipo zona da PRG |
|---|---|---|
| Piazza San Bernardino - Vadino | Istituto Secondario Superiore - I.P.S.A.A. D. Aicardi | Zona G - I (servizi per l'istruzione) |

## CONDIZIONI GEOMETRICHE E FUNZIONALI

| Funzione | | |
|---|---|---|
| | Nido | |
| | Scuola dell'infanzia | |
| | Scuola primaria | |
| | Scuola secondaria di I grado | |
| | Scuola secondaria di II grado | X |
| | Sede universitaria | |

| Proprieta' del servizio | | |
|---|---|---|
| | Comunale | X |
| | Altro ente pubblico | |
| | Ente morale/religioso | |
| | Ente privato | |

| Gestione | | | | |
|---|---|---|---|---|
| | Pubblica diretta | | Privata | |
| | Pubblica indiretta | X | Privata convenz. | |

| Stato d'uso | | |
|---|---|---|
| | Utilizzato | |
| | Parzialmente utilizzato % | 33% |
| | Dismesso | |

| Caratteristiche del servizio: utenza e personale | | |
|---|---|---|
| | Sezioni/Classi | 10 |
| | Alunni/Bimbi | 130 |
| | Alunni stranieri | 2 |
| | Personale docente | 26 |
| | Personale ausiliario | 8 |

| Caratteristiche funzionali | | |
|---|---|---|
| | Aule/sezioni ordinarie | 10 |
| | Aule speciali | 2 |
| | Biblioteca | X |
| • sup. fondiaria mq 14.541 | Palestra (1) | - |
| • sup. utile mq 1.543 | Mensa | - |
| | Cucina | - |
| | Aula insegnanti | X |
| | Direzione/uffici | X |
| | Verde attrezzato (2) | X |

| Caratteristiche edilizie | | |
|---|---|---|
| | n.unità edilizie | 1 |
| | n.piani fuori terra | 3 |
| | Anno di costruzione | XVII |
| | Anno di ristrutturazione | 1985 |
| | Stato di conservazione (*) | buono |
| | Adeguatezza normativa: | SI |

* ottimo-buono-suff.-insuff.

*[Fonte dati: ufficio scuole + intervista personale docente]*
(1) palestra I.T.I.S. (Regione Rapalline) - navetta scuolabus
(2) 50 mq

## ELEMENTI DIAGNOSTICI

| Condizioni di accessibilità | |
|---|---|
| Percorsi ciclabili in sede protetta | - |
| Percorsi pedonali in sede protetta | X |
| Fermate del trasporto pubblico | X |
| Parcheggi protetti | - |
| Strade di distribuzione interna | X |

| Presenza di detrattori | detrattori | | possibile mitigazione |
|---|---|---|---|
| | Strade ad intenso traffico (2) | X | zone 30 |
| | Linee ferroviarie | - | |
| | Impianti industriali | - | |
| | Elettrodotti o centraline | - | |
| | Antenne telefoniche | - | |
| | Siti inquinati | - | |

(2) Piazzale San Bernardino e Via Donatello non sono particolarmente trafficate se non all'ingresso e all'uscita degli studenti alunni delle elementari (S1-20)

## POTENZIALITA'

| Ampliabilità in sito del servizio | |
|---|---|
| In aree già previste a servizi | - |
| In altre aree contigue utilizzabili | - |
| In aree previste a servizi già acquisite dal Comune | Turinetto |

| Margini di ampliamento | |
|---|---|
| Superficie utile | 0 mq |
| Superficie fondiaria | 0 mq |

| Popolazione massima di riferimento | |
|---|---|
| Utenti max (attuali) | 250 |
| Utenti max (con ampliamento) (4) | - |
| Sezioni/classi per utenti max | 2 sezioni |
| Tasso di scolarizzazione | 1,3 |
| % popolazione classi utenti età scolare | 4 |
| Popolazione totale del servizio | 6250 |
| Popolazione totale complessivo | 1309 |

(4) la struttura è dimensionata sulla domanda del lavoro della piana ed è ben ospitata nella struttura di San Bernardino; necessita di nuova localizzazione azienda agraria per campo pratica, per ora, fino alla fine dell'anno 2009, dalla Camera di Commercio; la mancanza di una palestra determina un problema di logistica non indifferente

**estratto dalla cartografia di PRG alla scala 1:5.000**

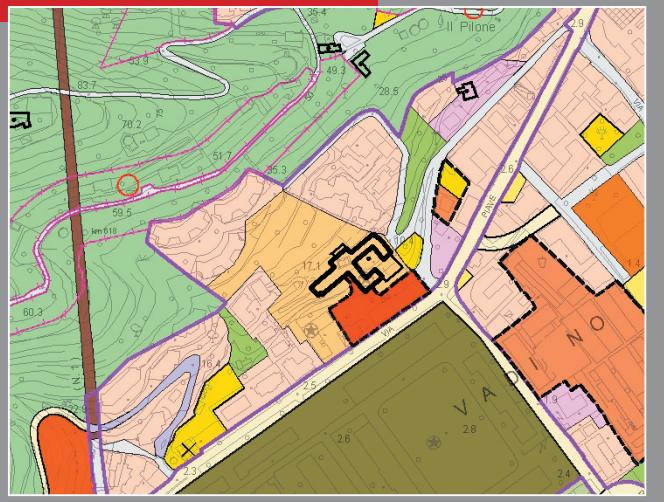


**ortofotocarta alla scala 1:5.000**



**documentazione fotografica**





| Ubicazione | Denominazione | Tipo zona da PRG |
|---|---|---|
| Regione Rapalline 32 - Campochiesa | Istituto Tecnico Industriale "Galileo Galilei" | Zona DR (prod. indus. di ristrutturazione) |

## CONDIZIONI GEOMETRICHE E FUNZIONALI

**Funzione**

| | |
|---|---|
| Nido | |
| Scuola dell'infanzia | |
| Scuola primaria | |
| Scuola secondaria di I grado | |
| Scuola secondaria di II grado | X |
| Sede universitaria | |

**Proprieta' del servizio**

| | |
|---|---|
| Comunale | |
| Altro ente pubblico | |
| Ente morale/religioso | |
| Ente privato | X |

**Gestione**

| | | | |
|---|---|---|---|
| Pubblica diretta | X | Privata | |
| Pubblica indiretta | | Privata convenz. | |

**Stato d'uso**

| | |
|---|---|
| Utilizzato | X |
| Parzialmente utilizzato % | |
| Dismesso | |

**Caratteristiche del servizio: utenza e personale**

| | |
|---|---|
| Sezioni/Classi | 6 |
| Alunni/Bimbi | 108 |
| Alunni stranieri | 11 |
| Personale docente | 24 |
| Personale ausiliario (1) | 7 |

**Caratteristiche funzionali**

- sup. fondiaria mq
- sup. utile mq 2.076

| | |
|---|---|
| Aule/sezioni ordinarie | 6 |
| Aule speciali (2) | 10 |
| Biblioteca | X |
| Palestra (3) | X |
| Mensa | - |
| Cucina | - |
| Aula insegnanti | X |
| Direzione/uffici | X |
| Verde attrezzato | - |

**Caratteristiche edilizie**

| | |
|---|---|
| n.unità edilizie | 1 |
| n.piani fuori terra | 2 |
| Anno di costruzione (4) | - |
| Anno di ristrutturazione | 2007 |
| Stato di conservazione (*) | suff. |
| Adeguatezza normativa: | SI |

* ottimo-buono-suff.-insuff.

*[Fonte: personale docente]*
(1) 3 bidelli + 3 tecnici + 1 applicato di segreteria
(2) 1 lab fisica; 3 lab elettronica; 1 lab chimica; 2 aule inf.; 1 lab lingue; 1 aula video; 1 aula disegno
(3) Tensostruttura
(4) Ricovero mezzi militari semoventi anni '30
- S.U.L. = 1353 mq (piano terra) + 723 mq (piano primo) = 2076 mq

## ELEMENTI DIAGNOSTICI

**Condizioni di accessibilità**

| | |
|---|---|
| Percorsi ciclabili in sede protetta | - |
| Percorsi pedonali in sede protetta | - |
| Fermate del trasporto pubblico (5) | X |
| Parcheggi protetti (6) | X |
| Strade di distribuzione interna | X |

**Presenza di detrattori**

| detrattori | | possibile mitigazione |
|---|---|---|
| Strade ad intenso traffico (7) | X | delocalizzazione |
| Linee ferroviarie | - | |
| Impianti industriali | - | |
| Elettrodotti o centraline | X | delocalizzazione |
| Antenne telefoniche | - | |
| Siti inquinati (8) | X | delocalizzazione |

(5) presenza di un servizio scuolabus
(6) posti auto + posti moto non quantificabili
(7) traffico automezzi pesanti dovuti alla commistione con aree produttive e artigianali
(8) struttura inserita in area produttiva artigianale e limitrofa all'area agricola intensiva (fertilizzanti e quant'altro...)

## POTENZIALITA'

**Ampliabilità in sito del servizio**

| | |
|---|---|
| In aree già previste a servizi (9) | X |
| In altre aree contigue utilizzabili (10) | X |
| In aree previste a servizi già acquisite dal Comune | X |

**Margini di ampliamento**

| | |
|---|---|
| Superficie utile | 0 mq |
| Superficie fondiaria | 0 mq |

**Popolazione massima di riferimento**

| | |
|---|---|
| Utenti max (attuali) (10) | 150 |
| Utenti max (con ampliamento) | - |
| Sezioni/classi per utenti max | 1 sezione |
| Tasso di scolarizzazione | 1,3 |
| % popolazione classi utenti età scolare | 4 |
| Popolazione totale del servizio | 3750 |
| Popolazione totale complessivo | 1309 |

(8) si auspica una ricollocazione più idonea dell'istituto in area urbana centrale (Turinetto)
(9) originariamente l'I.T.I.S. era costituito da 2 edifici (ricavati dalla ristrutturazione dei capannoni militari): nell'eventualità ci fosse il bisogno di aumentare la superficie dell'istituto si potrebbe ancora ripristinare le funzionalità dell'edificio adiacente
(10) l'I.T.I.S. ha ospitato fino a circa 500 studenti

**estratto dalla cartografia di PRG alla scala 1:5.000**

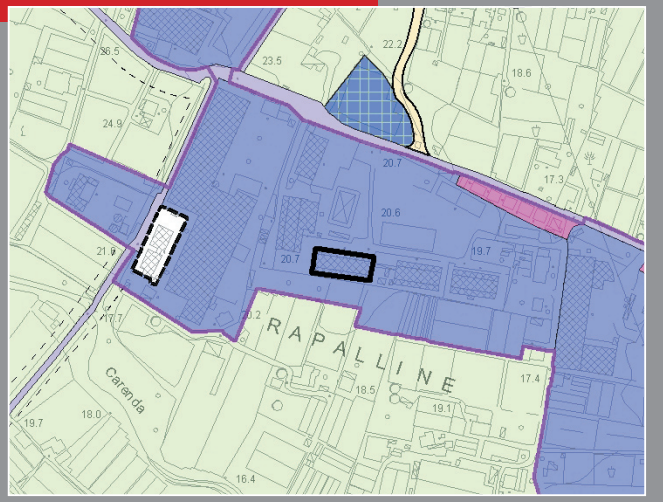


**ortofotocarta alla scala 1:5.000**



**documentazione fotografica**





| Ubicazione | Denominazione | Tipo zona da PRG |
|---|---|---|
| Regione San Giorgio 9 - San Giorgio | Scuola parrocchiale dell'infanzia "San Giorgio" | Zona IC (servizi di interesse comune) |

## CONDIZIONI GEOMETRICHE E FUNZIONALI

**Funzione**

| | |
|---|---|
| Nido | |
| Scuola dell'infanzia | X |
| Scuola primaria | |
| Scuola secondaria di I grado | |
| Scuola secondaria di II grado | |
| Sede universitaria | |

**Proprieta' del servizio**

| | |
|---|---|
| Comunale | |
| Altro ente pubblico | |
| Ente morale/religioso | X |
| Ente privato | |

**Gestione**

| | | | |
|---|---|---|---|
| Pubblica diretta | | Privata | |
| Pubblica indiretta | | Privata convenz. | X |

**Stato d'uso**

| | |
|---|---|
| Utilizzato | X |
| Parzialmente utilizzato % | |
| Dismesso | |

**Caratteristiche del servizio: utenza e personale**

| | |
|---|---|
| Sezioni/Classi | 2 |
| Alunni/Bimbi | 50 |
| Alunni stranieri | - |
| Personale docente (1) | 3 |
| Personale ausiliario | 1 |

**Caratteristiche funzionali**

- sup. fondiaria mq 7.683
- sup. utile mq 638

| | |
|---|---|
| Aule/sezioni ordinarie | 2 |
| Aule speciali (2) | 2 |
| Biblioteca | - |
| Palestra | - |
| Mensa | X |
| Cucina | X |
| Aula insegnanti | - |
| Direzione/uffici | X |
| Verde attrezzato | X |

**Caratteristiche edilizie**

| | |
|---|---|
| n.unità edilizie | 1 |
| n.piani fuori terra | 2 |
| Anno di costruzione (3) | - |
| Anno di ristrutturazione (3) | - |
| Stato di conservazione (*) | buono |
| Adeguatezza normativa: | SI |

* ottimo-buono-suff.-insuff.

*[Fonte dati: ufficio scuole]*
(1) 2 + 1 a sostegno di bambino diversamente abile
(2) dormitorio; salone accoglienza e giochi
(3) dato non disponibile

## ELEMENTI DIAGNOSTICI

**Condizioni di accessibilità**

| | |
|---|---|
| Percorsi ciclabili in sede protetta | - |
| Percorsi pedonali in sede protetta | - |
| Fermate del trasporto pubblico | - |
| Parcheggi protetti | X |
| Strade di distribuzione interna | - |

**Presenza di detrattori**

| detrattori | | possibile mitigazione |
|---|---|---|
| Strade ad intenso traffico (4) | X | zone 30 |
| Linee ferroviarie | - | |
| Impianti industriali | - | |
| Elettrodotti o centraline | - | |
| Antenne telefoniche | - | |
| Siti inquinati (5) | X | delocalizzazione |

(4) la strada, di sezione ridotta, è frequentemente utilizzata come tratto di connessione con la Via Aurelia - per mitigare la situazione di pericolo sono stati realizzati dossi
(5) la struttura è immersa nell'area agricola intensiva (fertilizzanti e quant'altro...)

## POTENZIALITA'

**Ampliabilità in sito del servizio**

| | |
|---|---|
| In aree già previste a servizi | - |
| In altre aree contigue utilizzabili | - |
| In aree previste a servizi già acquisite dal Comune | - |

**Margini di ampliamento**

| | |
|---|---|
| Superficie utile | 0 mq |
| Superficie fondiaria | 0 mq |

**Popolazione massima di riferimento**

| | |
|---|---|
| Utenti max (attuali) | 60 |
| Utenti max (con ampliamento) | - |
| Sezioni/classi per utenti max | - |
| Tasso di scolarizzazione | 1,1 |
| % popolazione classi utenti età scolare | 2,4 |
| Popolazione totale del servizio | 2500 |
| Popolazione totale complessivo | 654 |

**estratto dalla cartografia di PRG alla scala 1:5.000**

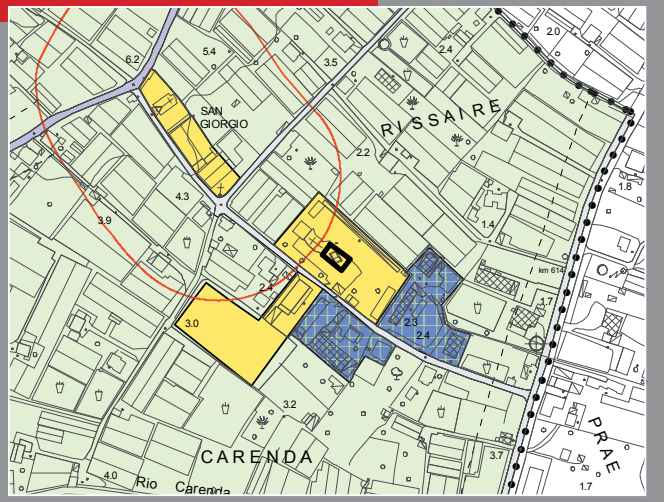


**ortofotocarta alla scala 1:5.000**



**documentazione fotografica**





| Ubicazione | Denominazione | Tipo zona da PRG |
|---|---|---|
| Via Torino - Albenga | Nido "Roberto Di Ferro" | Zona G - I (servizi per l'istruzione) |

## CONDIZIONI GEOMETRICHE E FUNZIONALI

**Funzione**

| | |
|---|---|
| Nido | X |
| Scuola dell'infanzia | |
| Scuola primaria | |
| Scuola secondaria di I grado | |
| Scuola secondaria di II grado | |
| Sede universitaria | |

**Proprieta' del servizio**

| | |
|---|---|
| Comunale | X |
| Altro ente pubblico | |
| Ente morale/religioso | |
| Ente privato | |

**Gestione**

| | | | |
|---|---|---|---|
| Pubblica diretta | X | Privata | |
| Pubblica indiretta | | Privata convenz. | |

**Stato d'uso**

| | |
|---|---|
| Utilizzato | X |
| Parzialmente utilizzato % | |
| Dismesso | |

**Caratteristiche del servizio: utenza e personale**

| | |
|---|---|
| Sezioni/Classi | 10 |
| Alunni/Bimbi | 54 |
| Alunni stranieri | 10 |
| Personale docente | 10 |
| Personale ausiliario (1) | 3 |

**Caratteristiche funzionali**

- sup. fondiaria mq 3.538
- sup. utile mq 943

| | |
|---|---|
| Aule/sezioni ordinarie | 10 |
| Aule speciali (2) | |
| Biblioteca | - |
| Palestra (3) | X |
| Mensa [circa 75 mq] | X |
| Cucina [circa 30 mq] | X |
| Aula insegnanti | - |
| Direzione/uffici [circa 20 mq] | X |
| Verde attrezzato (4) | X |

**Caratteristiche edilizie**

| | |
|---|---|
| n.unità edilizie | 1 |
| n.piani fuori terra | 1 |
| Anno di costruzione (5) | - |
| Anno di ristrutturazione (5) | - |
| Stato di conservazione (*) | buono |
| Adeguatezza normativa: | SI |

* ottimo-buono-suff.-insuff.

*[Fonte dati: ufficio scuole + intervista personale docente]*
(1) 3 + 1 addetto mensa C.I.R. (cooperativa italiana ristorazione)
(2) spazio gioco-laboratorio; atrio-accoglienza + gioco
(3) spazio gioco-palestra
(4) 900 mq
(5) dato non disponibile

## ELEMENTI DIAGNOSTICI

**Condizioni di accessibilità**

| | |
|---|---|
| Percorsi ciclabili in sede protetta | - |
| Percorsi pedonali in sede protetta | X |
| Fermate del trasporto pubblico | - |
| Parcheggi protetti | - |
| Strade di distribuzione interna | X |

**Presenza di detrattori**

| detrattori | | possibile mitigazione |
|---|---|---|
| Strade ad intenso traffico | X | zone 30 |
| Linee ferroviarie | - | |
| Impianti industriali | - | |
| Elettrodotti o centraline | X | rimozione/ interramento |
| Antenne telefoniche | - | |
| Siti inquinati | - | |

## POTENZIALITA'

**Ampliabilità in sito del servizio**

| | |
|---|---|
| In aree già previste a servizi | - |
| In altre aree contigue utilizzabili | - |
| In aree previste a servizi già acquisite dal Comune | - |

**Margini di ampliamento**

| | |
|---|---|
| Superficie utile | 0 mq |
| Superficie fondiaria | 0 mq |

**Popolazione massima di riferimento**

| | |
|---|---|
| Utenti max (attuali) | 60 |
| Utenti max (con ampliamento) | - |
| Sezioni/classi per utenti max | - |
| Tasso di scolarizzazione | 0,13 |
| % popolazione classi utenti età scolare | 2,5 |
| Popolazione totale del servizio | 2400 |
| Popolazione totale complessivo | 100 |

**estratto dalla cartografia di PRG alla scala 1:5.000**

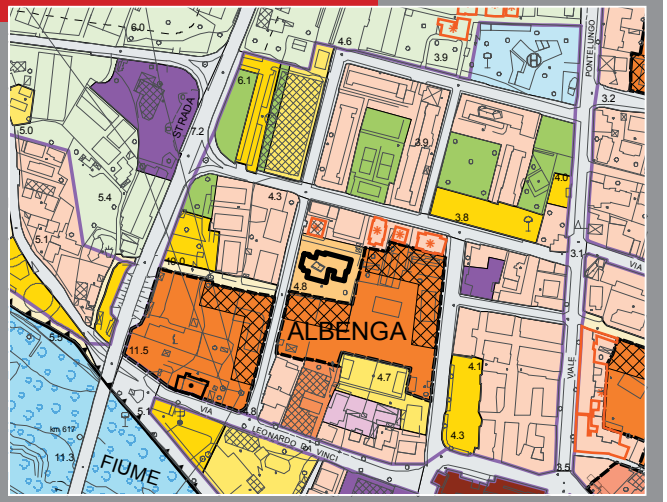


**ortofotocarta alla scala 1:5.000**



**documentazione fotografica**





| Ubicazione | Denominazione | Tipo zona da PRG |
|---|---|---|
| Viale Liguria - Albenga | Scuola dell'infanzia "Faa' di Bruno" | Zona G - I (servizi per l'istruzione) |

## CONDIZIONI GEOMETRICHE E FUNZIONALI

**Funzione**

| | |
|---|---|
| Nido | |
| Scuola dell'infanzia | X |
| Scuola primaria | |
| Scuola secondaria di I grado | |
| Scuola secondaria di II grado | |
| Sede universitaria | |

**Proprieta' del servizio**

| | |
|---|---|
| Comunale | |
| Altro ente pubblico | |
| Ente morale/religioso | X |
| Ente privato | |

**Gestione**

| | | | |
|---|---|---|---|
| Pubblica diretta | | Privata | |
| Pubblica indiretta | | Privata convenz. | X |

**Stato d'uso**

| | |
|---|---|
| Utilizzato | X |
| Parzialmente utilizzato % (1) | |
| Dismesso | |

**Caratteristiche del servizio: utenza e personale**

| | |
|---|---|
| Sezioni/Classi | 3 |
| Alunni/Bimbi | 80 |
| Alunni stranieri | - |
| Personale docente | 5 |
| Personale ausiliario | 4 |

**Caratteristiche funzionali**

- sup. fondiaria mq 2.377
- sup. utile mq 415

| | |
|---|---|
| Aule/sezioni ordinarie | 3 |
| Aule speciali (2) | 2 |
| Biblioteca | - |
| Palestra | - |
| Mensa | X |
| Cucina | - |
| Aula insegnanti | - |
| Direzione/uffici | X |
| Verde attrezzato | X |

**Caratteristiche edilizie**

| | |
|---|---|
| n.unità edilizie | 1 |
| n.piani fuori terra | 2 |
| Anno di costruzione (3) | - |
| Anno di ristrutturazione (3) | - |
| Stato di conservazione (*) | buono |
| Adeguatezza normativa: | SI |

* ottimo-buono-suff.-insuff.

*[Fonte dati: ufficio scuole]*
(1) piano terra
(2) dormitorio; ricreazione
(3) dato non disponibile

## ELEMENTI DIAGNOSTICI

**Condizioni di accessibilità**

| | |
|---|---|
| Percorsi ciclabili in sede protetta | - |
| Percorsi pedonali in sede protetta | X |
| Fermate del trasporto pubblico | - |
| Parcheggi protetti | - |
| Strade di distribuzione interna | - |

**Presenza di detrattori**

| detrattori | | possibile mitigazione |
|---|---|---|
| Strade ad intenso traffico (4) | X | zone 30 |
| Linee ferroviarie | - | |
| Impianti industriali | - | |
| Elettrodotti o centraline | - | |
| Antenne telefoniche | - | |
| Siti inquinati | - | |

(4) strada mediamente trafficata per via della presenza di area parcheggio

## POTENZIALITA'

**Ampliabilità in sito del servizio**

| | |
|---|---|
| In aree già previste a servizi | - |
| In altre aree contigue utilizzabili | |
| In aree previste a servizi già acquisite dal Comune | - |

**Margini di ampliamento**

| | |
|---|---|
| Superficie utile | 0 mq |
| Superficie fondiaria | 0 mq |

**Popolazione massima di riferimento**

| | |
|---|---|
| Utenti max (attuali) | 90 |
| Utenti max (con ampliamento) | - |
| Sezioni/classi per utenti max | 1 sezione |
| Tasso di scolarizzazione | 1,1 |
| % popolazione classi utenti età scolare | 2,4 |
| Popolazione totale del servizio | 3750 |
| Popolazione totale complessivo | 654 |

**estratto dalla cartografia di PRG alla scala 1:5.000**

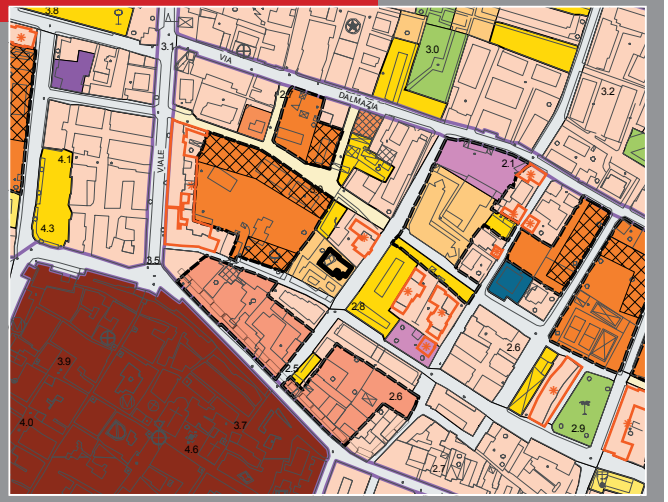


**ortofotocarta alla scala 1:5.000**



**documentazione fotografica**





| Ubicazione | Denominazione | Tipo zona da PRG |
|---|---|---|
| Via Paccini, 154 - Bastia | Scuola Materna e nido "Antonietta Anfossi" | Zona G - I (servizi per l'istruzione) |

## CONDIZIONI GEOMETRICHE E FUNZIONALI

**Funzione**

| | |
|---|---|
| Nido | |
| Scuola dell'infanzia | X |
| Scuola primaria | |
| Scuola secondaria di I grado | |
| Scuola secondaria di II grado | |
| Sede universitaria | |

**Proprieta' del servizio**

| | |
|---|---|
| Comunale | |
| Altro ente pubblico | |
| Ente morale/religioso | X |
| Ente privato | |

**Gestione**

| | | | |
|---|---|---|---|
| Pubblica diretta | | Privata | |
| Pubblica indiretta | | Privata convenz. | X |

**Stato d'uso**

| | |
|---|---|
| Utilizzato | X |
| Parzialmente utilizzato % | |
| Dismesso | |

**Caratteristiche del servizio: utenza e personale**

| | |
|---|---|
| Sezioni/Classi | 2 |
| Alunni/Bimbi (1) | 27 |
| Alunni stranieri | - |
| Personale docente | 4 |
| Personale ausiliario | 2 |

**Caratteristiche funzionali**

- sup. fondiaria mq 1.894
- sup. utile mq 313

| | |
|---|---|
| Aule/sezioni ordinarie | 4 |
| Aule speciali | - |
| Biblioteca | - |
| Palestra | - |
| Mensa | X |
| Cucina | X |
| Aula insegnanti | - |
| Direzione/uffici | X |
| Verde attrezzato (2) | X |

**Caratteristiche edilizie**

| | |
|---|---|
| n.unità edilizie | 1 |
| n.piani fuori terra | 2 |
| Anno di costruzione (3) | - |
| Anno di ristrutturazione (3) | - |
| Stato di conservazione (*) | buono |
| Adeguatezza normativa: | SI |

* ottimo-buono-suff.-insuff.

*[Fonte dati: ufficio scuole]*
(1) scuola dell'infanzia = 27 su 30 di capienza max (piano terra)
(2) 265.89 mq
(3) dato non disponibile

## ELEMENTI DIAGNOSTICI

**Condizioni di accessibilità**

| | |
|---|---|
| Percorsi ciclabili in sede protetta | - |
| Percorsi pedonali in sede protetta | X |
| Fermate del trasporto pubblico | X |
| Parcheggi protetti | - |
| Strade di distribuzione interna | - |

**Presenza di detrattori**

| detrattori | | possibile mitigazione |
|---|---|---|
| Strade ad intenso traffico | X | zone 30 |
| Linee ferroviarie | - | |
| Impianti industriali | - | |
| Elettrodotti o centraline | - | |
| Antenne telefoniche | - | |
| Siti inquinati | - | |

## POTENZIALITA'

**Ampliabilità in sito del servizio**

| | |
|---|---|
| In aree già previste a servizi | - |
| In altre aree contigue utilizzabili | - |
| In aree previste a servizi già acquisite dal Comune | - |

**Margini di ampliamento**

| | |
|---|---|
| Superficie utile | 0 mq |
| Superficie fondiaria | 0 mq |

**Popolazione massima di riferimento**

| | |
|---|---|
| Utenti max (attuali) | 30 |
| Utenti max (con ampliamento) | - |
| Sezioni/classi per utenti max | - |
| Tasso di scolarizzazione | 1,1 |
| % popolazione classi utenti età scolare | 2,4 |
| Popolazione totale del servizio | 1250 |
| Popolazione totale complessivo | 654 |

estratto dalla cartografia di PRG alla scala 1:5.000

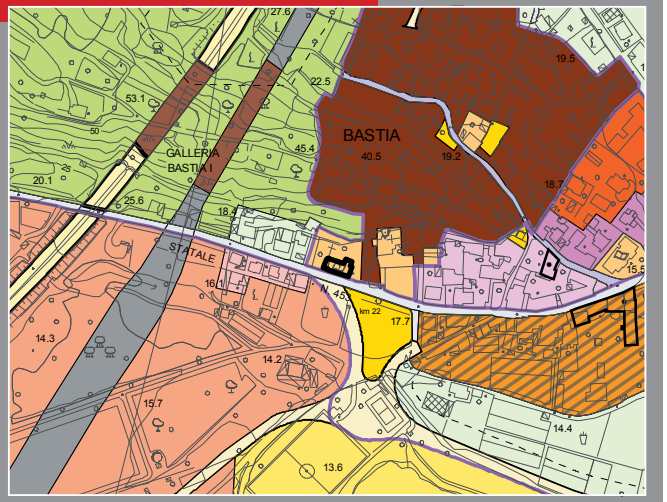


ortofotocarta alla scala 1:5.000



documentazione fotografica





| Ubicazione | Denominazione | Tipo zona da PRG |
|---|---|---|
| Via Paccini, 154 - Bastia | Scuola Materna e nido "Antonietta Anfossi" | Zona G - I (servizi per l'istruzione) |

## CONDIZIONI GEOMETRICHE E FUNZIONALI

**Funzione**

| | |
|---|---|
| Nido | X |
| Scuola dell'infanzia | |
| Scuola primaria | |
| Scuola secondaria di I grado | |
| Scuola secondaria di II grado | |
| Sede universitaria | |

**Proprieta' del servizio**

| | |
|---|---|
| Comunale | |
| Altro ente pubblico | |
| Ente morale/religioso | X |
| Ente privato | |

**Gestione**

| | | | |
|---|---|---|---|
| Pubblica diretta | | Privata | |
| Pubblica indiretta | | Privata convenz. | X |

**Stato d'uso**

| | |
|---|---|
| Utilizzato | X |
| Parzialmente utilizzato % | |
| Dismesso | |

**Caratteristiche del servizio: utenza e personale**

| | |
|---|---|
| Sezioni/Classi | 2 |
| Alunni/Bimbi (1) | 11 |
| Alunni stranieri | - |
| Personale docente | 4 |
| Personale ausiliario | 2 |

**Caratteristiche funzionali**

- sup. fondiaria mq 1.894
- sup. utile mq 313

| | |
|---|---|
| Aule/sezioni ordinarie | 4 |
| Aule speciali | - |
| Biblioteca | - |
| Palestra | - |
| Mensa | X |
| Cucina | X |
| Aula insegnanti | - |
| Direzione/uffici | X |
| Verde attrezzato (2) | X |

**Caratteristiche edilizie**

| | |
|---|---|
| n.unità edilizie | 1 |
| n.piani fuori terra | 2 |
| Anno di costruzione (3) | - |
| Anno di ristrutturazione (3) | - |
| Stato di conservazione (*) | buono |
| Adeguatezza normativa: | SI |

* ottimo-buono-suff.-insuff.

*[Fonte dati: ufficio scuole]*
(1) nido = 11 su 20 di capienza max (piano primo)
(2) 265.89 mq
(3) dato non disponibile

## ELEMENTI DIAGNOSTICI

**Condizioni di accessibilità**

| | |
|---|---|
| Percorsi ciclabili in sede protetta | - |
| Percorsi pedonali in sede protetta | X |
| Fermate del trasporto pubblico | X |
| Parcheggi protetti | - |
| Strade di distribuzione interna | - |

**Presenza di detrattori**

| detrattori | | possibile mitigazione |
|---|---|---|
| Strade ad intenso traffico | X | mitigazione/zone 30 |
| Linee ferroviarie | - | |
| Impianti industriali | - | |
| Elettrodotti o centraline | - | |
| Antenne telefoniche | - | |
| Siti inquinati | - | |

## POTENZIALITA'

**Ampliabilità in sito del servizio**

| | |
|---|---|
| In aree già previste a servizi | - |
| In altre aree contigue utilizzabili | - |
| In aree previste a servizi già acquisite dal Comune | - |

**Margini di ampliamento**

| | |
|---|---|
| Superficie utile | 0 mq |
| Superficie fondiaria | 0 mq |

**Popolazione massima di riferimento**

| | |
|---|---|
| Utenti max (attuali) | 20 |
| Utenti max (con ampliamento) | - |
| Sezioni/classi per utenti max | - |
| Tasso di scolarizzazione | 0,13 |
| % popolazione classi utenti età scolare | 2,5 |
| Popolazione totale del servizio | 800 |
| Popolazione totale complessivo | 100 |

**estratto dalla cartografia di PRG alla scala 1:5.000**

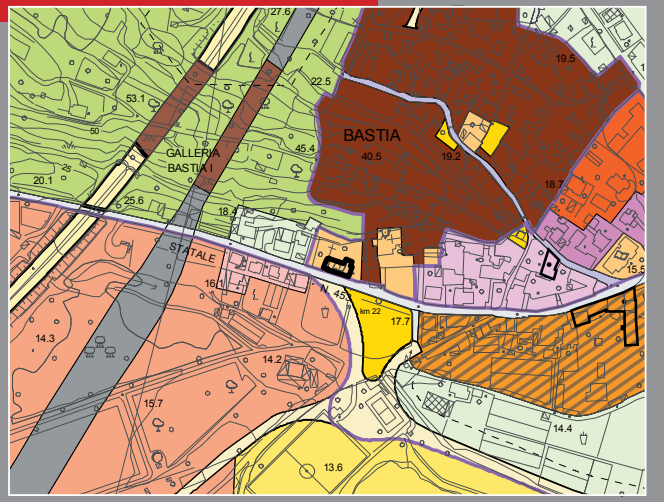


**ortofotocarta alla scala 1:5.000**



**documentazione fotografica**



| Ubicazione | Denominazione | Tipo zona da PRG |
|---|---|---|
| Via Venezia - Albenga | Ludoteca Humpty Dumpty | Zona B (residenziale di completamento) |

## CONDIZIONI GEOMETRICHE E FUNZIONALI

**Funzione**

| | |
|---|---|
| Nido (1) | X |
| Scuola dell'infanzia | |
| Scuola primaria | |
| Scuola secondaria di I grado | |
| Scuola secondaria di II grado | |
| Sede universitaria | |

**Proprieta' del servizio**

| | |
|---|---|
| Comunale | |
| Altro ente pubblico | |
| Ente morale/religioso | |
| Ente privato | X |

**Gestione**

| | | | |
|---|---|---|---|
| Pubblica diretta | | Privata (2) | X |
| Pubblica indiretta | | Privata convenz. | |

**Stato d'uso**

| | |
|---|---|
| Utilizzato | X |
| Parzialmente utilizzato % | |
| Dismesso | |

**Caratteristiche del servizio: utenza e personale**

| | |
|---|---|
| Sezioni/Classi | 1 |
| Alunni/Bimbi | 20 |
| Alunni stranieri | - |
| Personale docente (3) | 4 |
| Personale ausiliario | - |

**Caratteristiche funzionali**

- sup. fondiaria mq
- sup. utile mq 285

| | |
|---|---|
| Aule/sezioni ordinarie | 1 |
| Aule speciali | 1 |
| Biblioteca | - |
| Palestra | - |
| Mensa | - |
| Cucina | - |
| Aula insegnanti | - |
| Direzione/uffici | - |
| Verde attrezzato | - |

**Caratteristiche edilizie**

| | |
|---|---|
| n.unità edilizie | 1 |
| n.piani fuori terra (4) | 6 |
| Anno di costruzione (5) | - |
| Anno di ristrutturazione (5) | - |
| Stato di conservazione (*) | buono |
| Adeguatezza normativa: | SI |

* ottimo-buono-suff.-insuff.

*(1) servizio integrativo al nido (da 0 a 3 anni)*
*(2) servizio non convenzionato*
*(3) educatori prima infanzia*
*(4) parte del piano terra*
*(5) dato non disponibile*

## ELEMENTI DIAGNOSTICI

**Condizioni di accessibilità**

| | |
|---|---|
| Percorsi ciclabili in sede protetta | - |
| Percorsi pedonali in sede protetta | X |
| Fermate del trasporto pubblico | - |
| Parcheggi protetti | - |
| Strade di distribuzione interna | - |

**Presenza di detrattori**

| detrattori | | possibile mitigazione |
|---|---|---|
| Strade ad intenso traffico | - | |
| Linee ferroviarie | - | |
| Impianti industriali | - | |
| Elettrodotti o centraline | - | |
| Antenne telefoniche | - | |
| Siti inquinati | - | |

## POTENZIALITA'

**Ampliabilità in sito del servizio**

| | |
|---|---|
| In aree già previste a servizi | - |
| In altre aree contigue utilizzabili | - |
| In aree previste a servizi già acquisite dal Comune | - |

**Margini di ampliamento**

| | |
|---|---|
| Superficie utile | 0 mq |
| Superficie fondiaria | 0 mq |

**Popolazione massima di riferimento**

| | |
|---|---|
| Utenti max (attuali) | 20 |
| Utenti max (con ampliamento) | - |
| Sezioni/classi per utenti max | 1 |
| Tasso di scolarizzazione | 0,13 |
| % popolazione classi utenti età scolare | 2,5 |
| Popolazione totale del servizio | 800 |
| Popolazione totale complessivo | 100 |

**estratto dalla cartografia di PRG alla scala 1:5.000**

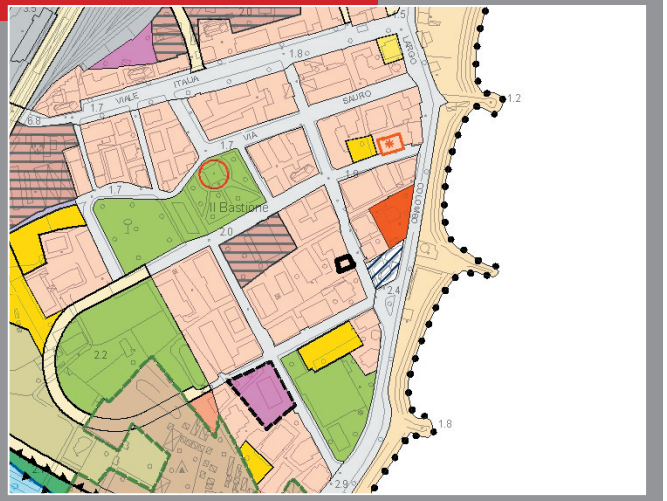


**ortofotocarta alla scala 1:5.000**



**documentazione fotografica**





| Ubicazione | Denominazione | Tipo zona da PRG |
|---|---|---|
| Via Leonardo da Vinci - Albenga | Ludoteca Girotondo | Zona B [Residenziale di completamento] |

## CONDIZIONI GEOMETRICHE E FUNZIONALI

**Funzione**

| | |
|---|---|
| Nido (1) | X |
| Scuola dell'infanzia | |
| Scuola primaria | |
| Scuola secondaria di I grado | |
| Scuola secondaria di II grado | |
| Sede universitaria | |

**Proprieta' del servizio**

| | |
|---|---|
| Comunale | |
| Altro ente pubblico | |
| Ente morale/religioso | |
| Ente privato | X |

**Gestione**

| | | | |
|---|---|---|---|
| Pubblica diretta | | Privata (2) | X |
| Pubblica indiretta | | Privata convenz. | |

**Stato d'uso**

| | |
|---|---|
| Utilizzato | X |
| Parzialmente utilizzato % | - |
| Dismesso | - |

**Caratteristiche del servizio: utenza e personale**

| | |
|---|---|
| Sezioni/Classi | 1 |
| Alunni/Bimbi | 15 |
| Alunni stranieri | - |
| Personale docente (3) | 2 |
| Personale ausiliario | - |

**Caratteristiche funzionali**

- sup. fondiaria mq
- sup. utile mq 130

| | |
|---|---|
| Aule/sezioni ordinarie | 1 |
| Aule speciali | 1 |
| Biblioteca | - |
| Palestra | - |
| Mensa | - |
| Cucina | - |
| Aula insegnanti | - |
| Direzione/uffici | - |
| Verde attrezzato | - |

**Caratteristiche edilizie**

| | |
|---|---|
| n.unità edilizie | 1 |
| n.piani fuori terra (4) | 4 |
| Anno di costruzione (5) | - |
| Anno di ristrutturazione (5) | - |
| Stato di conservazione (*) | buono |
| Adeguatezza normativa: | SI |

* ottimo-buono-suff.-insuff.

*(1) servizio integrativo al nido (da 0 a 3 anni)*
*(2) servizio non convenzionato*
*(3) educatori prima infanzia*
*(4) parte del piano terra*
*(5) dato non disponibile*

## ELEMENTI DIAGNOSTICI

**Condizioni di accessibilità**

| | |
|---|---|
| Percorsi ciclabili in sede protetta | - |
| Percorsi pedonali in sede protetta | X |
| Fermate del trasporto pubblico | - |
| Parcheggi protetti | - |
| Strade di distribuzione interna | - |

**Presenza di detrattori**

| detrattori | | possibile mitigazione |
|---|---|---|
| Strade ad intenso traffico | X | zone 30 |
| Linee ferroviarie | - | |
| Impianti industriali | - | |
| Elettrodotti o centraline | - | |
| Antenne telefoniche | - | |
| Siti inquinati | - | |

## POTENZIALITA'

**Ampliabilità in sito del servizio**

| | |
|---|---|
| In aree già previste a servizi | - |
| In altre aree contigue utilizzabili | - |
| In aree previste a servizi già acquisite dal Comune | - |

**Margini di ampliamento**

| | |
|---|---|
| Superficie utile | 0 mq |
| Superficie fondiaria | 0 mq |

**Popolazione massima di riferimento**

| | |
|---|---|
| Utenti max (attuali) | 16 |
| Utenti max (con ampliamento) | - |
| Sezioni/classi per utenti max | 1 |
| Tasso di scolarizzazione | 0,13 |
| % popolazione classi utenti età scolare | 2,5 |
| Popolazione totale del servizio | 640 |
| Popolazione totale complessivo | 100 |

**estratto dalla cartografia di PRG alla scala 1:5.000**

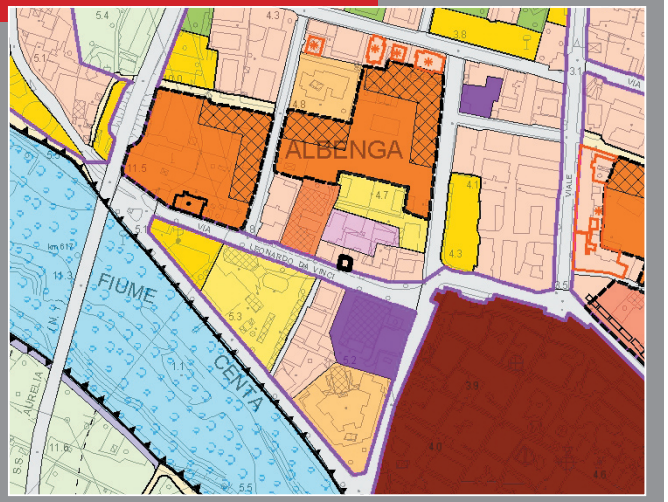


**ortofotocarta alla scala 1:5.000**



**documentazione fotografica**







ALLEGATO

# 2 ATTREZZATURE RELIGIOSE

| Ubicazione | Denominazione | Tipo zona da PRG |
|---|---|---|
| Viale Martiri della Libertà, 58 - Albenga | ISTI - Istituto Superiore Suore Cappuccine Di M. Rubatto | Zona G - I (Servizi per l'istruzione) |

## CONDIZIONI GEOMETRICHE E FUNZIONALI

**Funzione**

| | |
|---|---|
| Religiosa (convento) | X |
| Ricreativa | |

**Proprieta' del servizio**

| | |
|---|---|
| Comunale | |
| Altro ente pubblico | |
| Ente morale/religioso | X |
| Ente privato | |

**Gestione**

| | | | |
|---|---|---|---|
| Pubblica diretta | | Privata | X |
| Pubblica indiretta | | Privata convenzionata | |

**Caratteristiche funzionali**

Sup. fondiaria: mq 1.258 — Aree accessorie: mq -

Sup. utile: mq 335 — Locali accessori: mq -

**Caratteristiche del servizio**

| | |
|---|---|
| Canonica | |
| Oratorio | |
| Attrezzature sportive | |
| Sede di associazioni ricreative e assistenziali | X |

**Caratteristiche delle pertinenze**

| | |
|---|---|
| Verde (1) | - |
| Verde alberato | - |
| Recinzione | X |

(1) piccolo giardino privato antistante la struttura

## ACCESSIBILITA'

**Dotazione della pertinenza**

| | |
|---|---|
| Parcheggio | X |
| Numero stalli | 2 |
| Pedonale | X |

**Condizioni di accessibilità**

| | |
|---|---|
| Veicolare(*) | buona |
| Parcheggi | X |
| Ciclo-pedonale | X |
| Fermata del trasporto pubblico | X |

*ottima-buona-suff.-insuff.

**Caratteristiche della viabilità**

| | |
|---|---|
| Sezione (2) | - |
| Aiuole | X |
| Marciapiede | X |
| Illuminazione | X |

(2) la struttura si affaccia su viale Martiri e su via Trieste

## CONDIZIONI DI QUALITA'

**Condizioni del servizio**

| | |
|---|---|
| Consistenza(*) | ottima |
| Modifiche necessarie | - |
| Modifiche ammissibili | - |
| Prossimità di aree verdi o attrezzate | X |
| Prossimità della rete commerciale | X |
| Prossimità di altri servizi | X |
| Arredo urbano | X |
| Compatibilità con le funzioni al contorno | SI |
| Salubrità del sito(*) | ottima |

*ottima-buona-suff.-insuff.

**Dotazioni integrative**

| | |
|---|---|
| X | la struttura svolge funzione di ambulatorio |

**Elementi integrativi presenti**

Attualmente la struttura accoglie 5 persone. Si realizzerà un ascensore per potenziare il servizio e poter accogliere un numero maggiore di suore.
La struttura è dotata di 10 stanze

**estratto dalla cartografia di PRG alla scala 1:5.000**

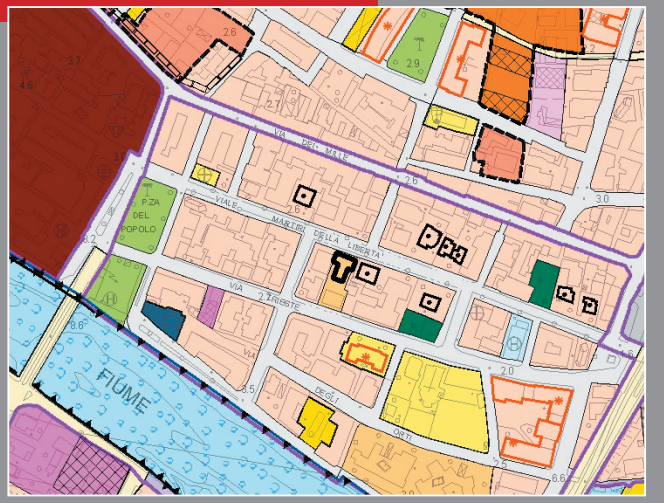


**ortofotocarta alla scala 1:5.000**



**documentazione fotografica**





| Ubicazione | Denominazione | Tipo zona da PRG |
|---|---|---|
| Via Trieste 58, 60, 62 - Albenga | Parrocchia Sacro Cuore | Zona G - IC (Servizi di interesse comune) |

## CONDIZIONI GEOMETRICHE E FUNZIONALI

| | | |
|---|---|---|
| **Funzione** | Religiosa (1) | X |
| | Ricreativa | |
| **Proprieta' del servizio** | Comunale | |
| | Altro ente pubblico | |
| | Ente morale/religioso/giuridico | X |
| | Ente privato | |

| | | | | |
|---|---|---|---|---|
| **Gestione** | Pubblica diretta | | Privata | X |
| | Pubblica indiretta | | Privata convenzionata | |

**Caratteristiche funzionali**

Sup. fondiaria: mq 7.056 — Aree accessorie: mq -

Sup. utile: mq 3.457 — Locali accessori: mq -

| | | |
|---|---|---|
| **Caratteristiche del servizio** | Canonica | X |
| | Oratorio (2) | X |
| | Attrezzature sportive (2) | X |
| | Sede di associazioni ricreative e assistenziali (2) | X |

| | | |
|---|---|---|
| **Caratteristiche delle pertinenze** | Verde (3) | X |
| | Verde alberato | X |
| | Recinzione | X |

(1) struttura socio-religiosa-culturale
(2) il complesso del Sacro Cuore ospita:
- 3 oratori (circa 80 persone) - 6 sedi scout (circa 110 persone) - Società Calcio San Filippo Neri circa 200 persone) - una sala polivalente adibita a circolo ricreativo con bar - 5 classi della Redemptoris Mater (vedi S1-17) - una sede del Centro Universitario Vaticano (licenza in Teologia) - struttura di accoglienza per preti anziani (15/16 posti)
(3) giardino/orto della canonica

## ACCESSIBILITA'

| | | |
|---|---|---|
| **Dotazione della pertinenza** | Parcheggio (4) | X |
| | Numero stalli (5) | - |
| | Pedonale | X |

| | | |
|---|---|---|
| **Condizioni di accessibilità** | Veicolare(*) | buona |
| | Parcheggi | X |
| | Ciclo-pedonale | X |
| | Fermata del trasporto pubblico | - |

*ottima-buona-suff.-insuff.

| | | |
|---|---|---|
| **Caratteristiche della viabilità** | Sezione | 1 corsia |
| | Aiuole | X |
| | Marciapiede | X |
| | Illuminazione | X |

(4) il parcheggio attualmente è a disposizione di tutta la comunità (nella pratica viene considerato come se fosse pubblico) - l'intenzione è di trasformare l'area usata a parcheggio in un ambiente per attività ricreative all'aperto dedicate ai bambini
(5) non quantificabile

## CONDIZIONI DI QUALITA'

| | | |
|---|---|---|
| **Condizioni del servizio** | Consistenza(*) | buona |
| | Modifiche necessarie | X |
| | Modifiche ammissibili | X |
| | Prossimità di aree verdi o attrezzate | X |
| | Prossimità della rete commerciale | X |
| | Prossimità di altri servizi | X |
| | Arredo urbano | - |
| | Compatibilità con le funzioni al contorno | SI |
| | Salubrità del sito(*) | buona |

*ottima-buona-suff.-insuff.

| | | |
|---|---|---|
| **Dotazioni integrative** | X | (2) |
| **Elementi integrativi presenti** | X | (2) |

**estratto dalla cartografia di PRG alla scala 1:5.000**

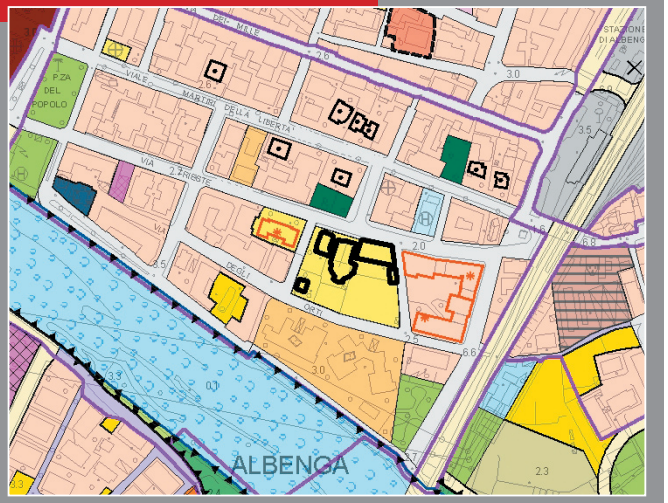


**ortofotocarta alla scala 1:5.000**



**documentazione fotografica**







| Ubicazione | Denominazione | Tipo zona da PRG |
|---|---|---|
| Regione San Giorgio, 9 - Campochiesa (1) | Opere Parrocchiali San Giorgio | Zona G - I (Servizi di interesse comune) |

## CONDIZIONI GEOMETRICHE E FUNZIONALI

| | | |
|---|---|---|
| **Funzione** | Religiosa | X |
| | Ricreativa | X |
| **Proprieta' del servizio** | Comunale | |
| | Altro ente pubblico | |
| | Ente morale/religioso | X |
| | Ente privato | |

| | | | | |
|---|---|---|---|---|
| **Gestione** | Pubblica diretta | | Privata | X |
| | Pubblica indiretta | | Privata convenzionata | |

**Caratteristiche funzionali**

Sup. fondiaria: mq 18.084 — Aree accessorie: mq -

Sup. utile: mq 1.703 — Locali accessori: mq -

| | | |
|---|---|---|
| **Caratteristiche del servizio** | Canonica | X |
| | Oratorio | X |
| | Attrezzature sportive | X |
| | Sede di associazioni ricreative e assistenziali | X |

| | | |
|---|---|---|
| **Caratteristiche delle pertinenze** | Verde | X |
| | Verde alberato | X |
| | Recinzione | X |

(1) la località San Giorgio è sotto la Frazione di Campochiesa, mentre la parrocchia comprende un territorio che accoglie anche parte del comune di Ceriale

## ACCESSIBILITA'

| | | |
|---|---|---|
| **Dotazione della pertinenza** | Parcheggio | X |
| | Numero stalli (6) | - |
| | Pedonale | X |
| **Condizioni di accessibilità** | Veicolare(*) | X |
| | Parcheggi | X |
| | Ciclo-pedonale | - |
| | Fermata del trasporto pubblico (7) | X |

*ottima-buona-suff.-insuff.

| | | |
|---|---|---|
| **Caratteristiche della viabilità** | Sezione | 2 corsie |
| | Aiuole | - |
| | Marciapiede | - |
| | Illuminazione | X |

(6) non quantificabili (almeno 200 posti auto)
(7) sulla via Aurelia

## CONDIZIONI DI QUALITA'

| | | |
|---|---|---|
| **Condizioni del servizio** | Consistenza(*) | buona |
| | Modifiche necessarie | X |
| | Modifiche ammissibili | X |
| | Prossimità di aree verdi o attrezzate | - |
| | Prossimità della rete commerciale (2) | - |
| | Prossimità di altri servizi (3) | X |
| | Arredo urbano | - |
| | Compatibilità con le funzioni al contorno | SI |
| | Salubrità del sito(*) (4) | insuff. |

*ottima-buona-suff.-insuff.

| | | |
|---|---|---|
| **Dotazioni integrative** | X | (3) |
| **Elementi integrativi presenti** | X | (5) |

(2) Supermarket Famila e Lidl nel Comune di Ceriale
(3) campo sportivo San Giorgio (vedi S7-08) e scuola materna (vedi S1-26)
(4) le opere parrocchiali sono immerse nel contesto agricolo compromesso da coltivazione intensiva con uso di fertilizzanti e pesticidi; inoltre si segnala la mancanza, per interramento, dei fossi per la reggimentazione delle acque meteoriche, cosa che genera frequenti allagamenti delle strutture all'aperto delle opere parrocchiali quando piove intensamente
(5) bar, circolo A.C.L.I., sala polivalente con capienza di 300 posti (per attività culturali - teatro e musica -, attività spotive - ginnastica ritmica e artistica)

**estratto dalla cartografia di PRG alla scala 1:5.000**

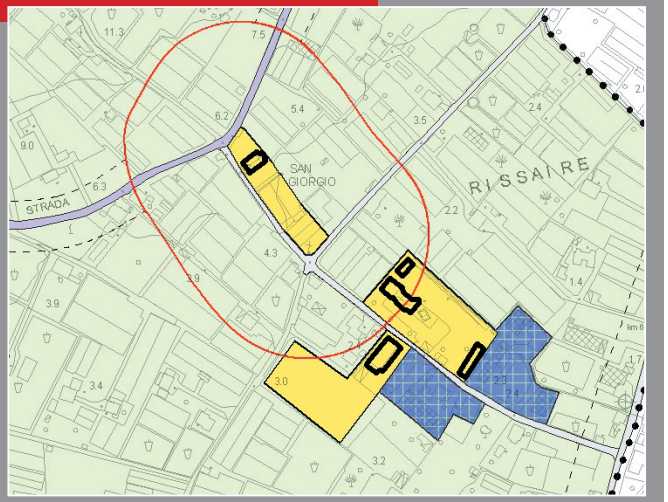


**ortofotocarta alla scala 1:5.000**



**documentazione fotografica**





| Ubicazione | Denominazione | Tipo zona da PRG |
|---|---|---|
| Via Einaudi 62 - Vadino | Opere Parrocchiali di San Bernardino da Siena | Zona G - IC (Servizi di interesse comune) |

## CONDIZIONI GEOMETRICHE E FUNZIONALI

**Funzione**

| | |
|---|---|
| Religiosa | X |
| Ricreativa | X |

**Proprieta' del servizio**

| | |
|---|---|
| Comunale | |
| Altro ente pubblico | |
| Ente morale/religioso | X |
| Ente privato | |

**Gestione**

| | | | |
|---|---|---|---|
| Pubblica diretta | | Privata | X |
| Pubblica indiretta | | Privata convenzionata | |

**Caratteristiche funzionali**

Sup. fondiaria: mq 2.454 — Aree accessorie: mq

Sup. utile: mq 1.419 — Locali accessori: mq

**Caratteristiche del servizio**

| | |
|---|---|
| Canonica | X |
| Oratorio | X |
| Attrezzature sportive (1) | X |
| Sede di associazioni ricreative e assistenziali (2) | X |

**Caratteristiche delle pertinenze**

| | |
|---|---|
| Verde | - |
| Verde alberato | X |
| Recinzione | X |

(1) Campo Sportivo Opere Parrocchiali San Bernardino (vedi S7-14)
(2) CARITAS: punto di distribuzione alimenti e indumenti

## ACCESSIBILITA'

**Dotazione della pertinenza**

| | |
|---|---|
| Parcheggio | X |
| Numero stalli (3) | - |
| Pedonale | X |

**Condizioni di accessibilità**

| | |
|---|---|
| Veicolare(*) | buona |
| Parcheggi | X |
| Ciclo-pedonale | - |
| Fermata del trasporto pubblico | - |

*ottima-buona-suff.-insuff.

**Caratteristiche della viabilità**

| | |
|---|---|
| Sezione | 2 corsie |
| Aiuole | X |
| Marciapiede | X |
| Illuminazione | X |

(3) non quantificabili

## CONDIZIONI DI QUALITA'

**Condizioni del servizio**

| | |
|---|---|
| Consistenza(*) | buona |
| Modifiche necessarie | X |
| Modifiche ammissibili | X |
| Prossimità di aree verdi o attrezzate | X |
| Prossimità della rete commerciale | X |
| Prossimità di altri servizi | X |
| Arredo urbano | X |
| Compatibilità con le funzioni al contorno | SI |
| Salubrità del sito(*) | buona |

*ottima-buona-suff.-insuff.

**Dotazioni integrative**

| | |
|---|---|
| X | vedi S7-14 |

**Elementi integrativi presenti**

| | |
|---|---|
| - | |

estratto dalla cartografia di PRG alla scala 1:5.000

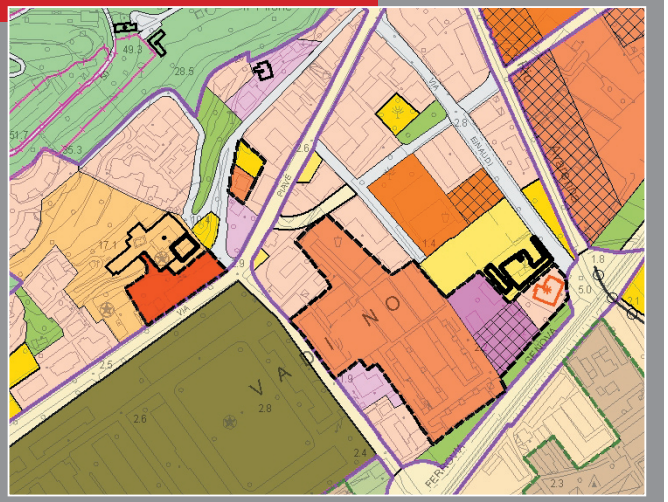

ortofotocarta alla scala 1:5.000



documentazione fotografica







| Ubicazione | Denominazione | Tipo zona da PRG |
|---|---|---|
| Via galileo Galilei 36 - Albenga | Seminario Vescovile di Albenga-Imperia | Zona G - IC (Servizi di interesse comune) |

## CONDIZIONI GEOMETRICHE E FUNZIONALI

| | | |
|---|---|---|
| **Funzione** | Religiosa (1) | X |
| | Ricreativa (2) | X |
| **Proprieta' del servizio** | Comunale | |
| | Altro ente pubblico | |
| | Ente morale/religioso | X |
| | Ente privato | |
| **Gestione** | Pubblica diretta | |
| | Privata | X |
| | Pubblica indiretta | |
| | Privata convenzionata | |

**Caratteristiche funzionali**

Sup. fondiaria: mq 8.413 — Aree accessorie: mq -

Sup. utile: mq 1.812 — Locali accessori: mq -

| | | |
|---|---|---|
| **Caratteristiche del servizio** | Canonica (3) | - |
| | Oratorio (3) | - |
| | Attrezzature sportive (4) | X |
| | Sede di associazioni ricreative e assistenziali | |
| **Caratteristiche delle pertinenze** | Verde | X |
| | Verde alberato | X |
| | Recinzione | X |

*[Fonte: responsabile della struttura]*
*(1) funzione religiosa e didattica*
*(2) casa per ferie "Buon Pastore" (disabili, anziani, bambini) composto da 21 camere per 37 posti letto*
*(3) la struttura non è dotata di canonica e oratorio; ha invece una chiesa per le funzioni interne che è aperta agli esterni il sabato*
*(4) basket, pallavolo, campo sportivo calcio (uso esterno limitato e sporadico)*

## ACCESSIBILITA'

| | | |
|---|---|---|
| **Dotazione della pertinenza** | Parcheggio | X |
| | Numero stalli (6) | X |
| | Pedonale | X |
| **Condizioni di accessibilità** | Veicolare(*) | buona |
| | Parcheggi | X |
| | Ciclo-pedonale | X |
| | Fermata del trasporto pubblico | X |
| **Caratteristiche della viabilità** | Sezione | 2 corsie |
| | Aiuole | X |
| | Marciapiede | X |
| | Illuminazione | X |

*ottima-buona-suff.-insuff.

(6) non quantificabile

## CONDIZIONI DI QUALITA'

| | | |
|---|---|---|
| **Condizioni del servizio** | Consistenza(*) | buona |
| | Modifiche necessarie (5) | X |
| | Modifiche ammissibili | X |
| | Prossimità di aree verdi o attrezzate | X |
| | Prossimità della rete commerciale | X |
| | Prossimità di altri servizi | X |
| | Arredo urbano | - |
| | Compatibilità con le funzioni al contorno | SI |
| | Salubrità del sito(*) | buona |

*ottima-buona-suff.-insuff.

| | | |
|---|---|---|
| **Dotazioni integrative** | X | biblioteca (vedi S3-12) |
| **Elementi integrativi presenti** | X | chiesa (3) |

(5) manutenzione straordinaria annuale: all'oggi la biblioteca sono in fase ristruttura-zione per essere messe in sicurezza (normativa anti-incendio); la facciata sarebbe da risanare; l'impianto di riscaldamento da modernizzare

**estratto dalla cartografia di PRG alla scala 1:5.000**

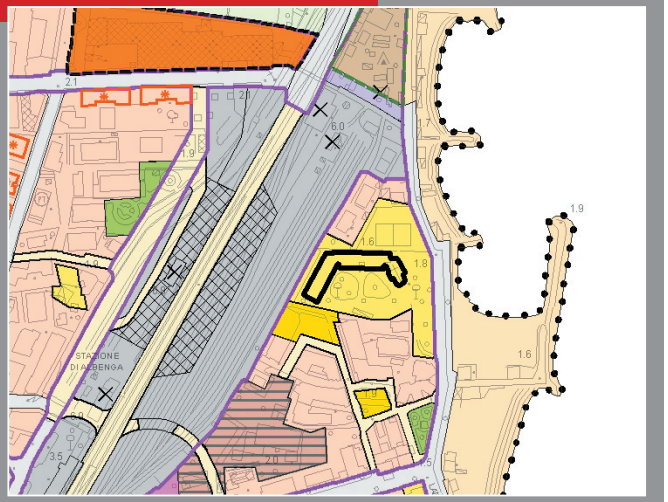

**ortofotocarta alla scala 1:5.000**



**documentazione fotografica**







| Ubicazione | Denominazione | Tipo zona da PRG |
|---|---|---|
| Via Ambrogio Panero - San Fedele | Opere Parrocchiali Santi Simone e Giuda Taddeo | Zona G - IC (Servizi di interesse comune) |

## CONDIZIONI GEOMETRICHE E FUNZIONALI

**Funzione**

| | |
|---|---|
| Religiosa | X |
| Ricreativa | X |

**Proprieta' del servizio**

| | |
|---|---|
| Comunale | |
| Altro ente pubblico | |
| Ente morale/religioso | X |
| Ente privato | |

**Gestione**

| | | | |
|---|---|---|---|
| Pubblica diretta | | Privata | X |
| Pubblica indiretta | | Privata convenzionata | |

**Caratteristiche funzionali**

Sup. fondiaria: mq 1.811 — Aree accessorie: mq -

Sup. utile: mq 621 — Locali accessori: mq -

**Caratteristiche del servizio**

| | |
|---|---|
| Canonica | X |
| Oratorio | X |
| Attrezzature sportive (1) | X |
| Sede di associazioni ricreative e assistenziali | X |

**Caratteristiche delle pertinenze**

| | |
|---|---|
| Verde | X |
| Verde alberato | X |
| Recinzione | X |

(1) piccolo campetto da calcio

## ACCESSIBILITA'

**Dotazione della pertinenza**

| | |
|---|---|
| Parcheggio | X |
| Numero stalli (3) | - |
| Pedonale | X |

**Condizioni di accessibilità**

| | |
|---|---|
| Veicolare(*) | buona |
| Parcheggi | - |
| Ciclo-pedonale | - |
| Fermata del trasporto pubblico | X |

*ottima-buona-suff.-insuff.

**Caratteristiche della viabilità**

| | |
|---|---|
| Sezione (4) | 2 corsie |
| Aiuole | - |
| Marciapiede | - |
| Illuminazione | X |

(3) non quantificabili)
(4) in prossimità delle opere parrocchiali la strada si stringe a causa della presenza di un pino secolare e del muro di confine di prorpietà sul lato opposto della strada, redendo poco agevole il transito in presenza di automezzi pesanti

## CONDIZIONI DI QUALITA'

**Condizioni del servizio**

| | |
|---|---|
| Consistenza(*) (2) | insuff. |
| Modifiche necessarie | X |
| Modifiche ammissibili | X |
| Prossimità di aree verdi o attrezzate | X |
| Prossimità della rete commerciale | X |
| Prossimità di altri servizi | - |
| Arredo urbano | - |
| Compatibilità con le funzioni al contorno | SI |
| Salubrità del sito(*) | buona |

*ottima-buona-suff.-insuff.

**Dotazioni integrative**: -

**Elementi integrativi presenti**: -

(2) l'intero complesso necessita di opere di restauro e consolidamento strutturale, soprattutto il campanile e il tetto

**estratto dalla cartografia di PRG alla scala 1:5.000**

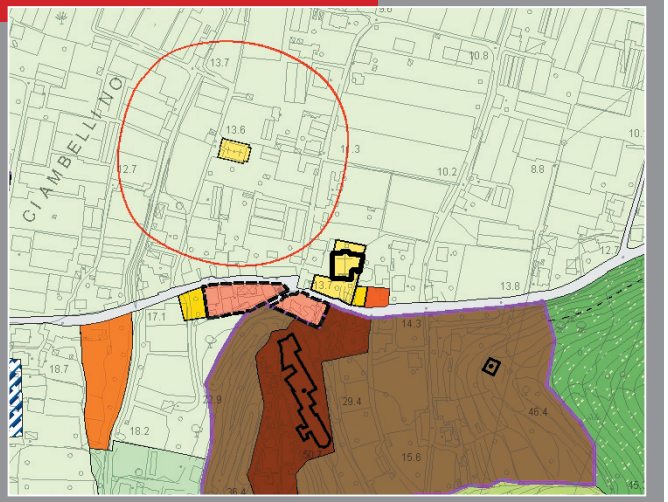


**ortofotocarta alla scala 1:5.000**



**documentazione fotografica**





| Ubicazione | Denominazione | Tipo zona da PRG |
|---|---|---|
| Regione Murta 4 - Salea | Parrocchia di San Giacomo Maggiore | Zona G - IC (Servizi di interesse comune) |

## CONDIZIONI GEOMETRICHE E FUNZIONALI

**Funzione**

| | |
|---|---|
| Religiosa | X |
| Ricreativa | |

**Proprieta' del servizio**

| | |
|---|---|
| Comunale | |
| Altro ente pubblico | |
| Ente morale/religioso | X |
| Ente privato | |

**Gestione**

| | | | |
|---|---|---|---|
| Pubblica diretta | | Privata | X |
| Pubblica indiretta | | Privata convenzionata | |

**Caratteristiche funzionali**

Sup. fondiaria: mq -  Aree accessorie: mq -

Sup. utile: mq 722  Locali accessori: mq -

**Caratteristiche del servizio**

| | |
|---|---|
| Canonica | X |
| Oratorio | - |
| Attrezzature sportive | - |
| Sede di associazioni ricreative e assistenziali (1) | X |

**Caratteristiche delle pertinenze**

| | |
|---|---|
| Verde | X |
| Verde alberato | X |
| Recinzione | X |

(1) confraternita

## ACCESSIBILITA'

**Dotazione della pertinenza**

| | |
|---|---|
| Parcheggio | X |
| Numero stalli (2) | X |
| Pedonale | |

**Condizioni di accessibilità**

| | |
|---|---|
| Veicolare(*) (3) | suff. |
| Parcheggi | X |
| Ciclo-pedonale | - |
| Fermata del trasporto pubblico | X |

*ottima-buona-suff.-insuff.

**Caratteristiche della viabilità**

| | |
|---|---|
| Sezione (3) | 2 corsie |
| Aiuole | - |
| Marciapiede | - |
| Illuminazione | X |

(2) non quantificabile
(3) la strada non è agevole: è stretta e a doppio senso di marcia

## CONDIZIONI DI QUALITA'

**Condizioni del servizio**

| | |
|---|---|
| Consistenza(*) | buona |
| Modifiche necessarie | - |
| Modifiche ammissibili | X |
| Prossimità di aree verdi o attrezzate | - |
| Prossimità della rete commerciale | - |
| Prossimità di altri servizi | - |
| Arredo urbano | - |
| Compatibilità con le funzioni al contorno | SI |
| Salubrità del sito(*) | buona |

*ottima-buona-suff.-insuff.

**Dotazioni integrative**: -

**Elementi integrativi presenti**: -

estratto dalla cartografia di PRG alla scala 1:5.000

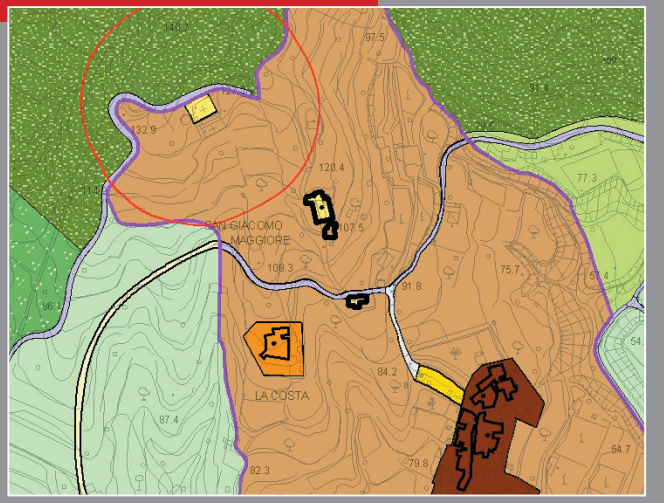


ortofotocarta alla scala 1:5.000



documentazione fotografica





| Ubicazione | Denominazione | Tipo zona da PRG |
|---|---|---|
| Via alla Chiesa - Campochiesa | Chiesa dei Santi Fabiano e Sebastiano | A2 [Centri antichi minori] |

## CONDIZIONI GEOMETRICHE E FUNZIONALI

**Funzione**

| | |
|---|---|
| Religiosa | X |
| Ricreativa | |

**Proprieta' del servizio**

| | |
|---|---|
| Comunale | |
| Altro ente pubblico | |
| Ente morale/religioso | X |
| Ente privato | |

**Gestione**

| | | | |
|---|---|---|---|
| Pubblica diretta | | Privata | X |
| Pubblica indiretta | | Privata convenzionata | |

**Caratteristiche funzionali**

Sup. fondiaria: mq - Aree accessorie: mq -

Sup. utile: mq 441 Locali accessori: mq -

**Caratteristiche del servizio**

| | |
|---|---|
| Canonica (1) | X |
| Oratorio (2) | X |
| Attrezzature sportive | - |
| Sede di associazioni ricreative e assistenziali (2) | X |

**Caratteristiche delle pertinenze**

| | |
|---|---|
| Verde | X |
| Verde alberato | X |
| Recinzione | X |

(1) attualmente abitata da privati in affitto
(2) confraternita

## ACCESSIBILITA'

**Dotazione della pertinenza**

| | |
|---|---|
| Parcheggio | - |
| Numero stalli | - |
| Pedonale | - |

**Condizioni di accessibilità**

| | |
|---|---|
| Veicolare(*) | buona |
| Parcheggi | X |
| Ciclo-pedonale | - |
| Fermata del trasporto pubblico | X |

*ottima-buona-suff.-insuff.

**Caratteristiche della viabilità**

| | |
|---|---|
| Sezione (4) | 2 corsie |
| Aiuole | - |
| Marciapiede | - |
| Illuminazione | X |

(4) la strada non è agevole: è stretta e a doppio senso di marcia

## CONDIZIONI DI QUALITA'

**Condizioni del servizio**

| | |
|---|---|
| Consistenza(*) | buona |
| Modifiche necessarie | - |
| Modifiche ammissibili | X |
| Prossimità di aree verdi o attrezzate | X |
| Prossimità della rete commerciale (3) | - |
| Prossimità di altri servizi | X |
| Arredo urbano | X |
| Compatibilità con le funzioni al contorno | SI |
| Salubrità del sito(*) | buona |

*ottima-buona-suff.-insuff.

**Dotazioni integrative**: -

**Elementi integrativi presenti**: -

(3) nel centro storico di Campochiesa ci sono solo due attività commerciali un negozio alimentari e un laboratorio di restauro

**estratto dalla cartografia di PRG alla scala 1:5.000**

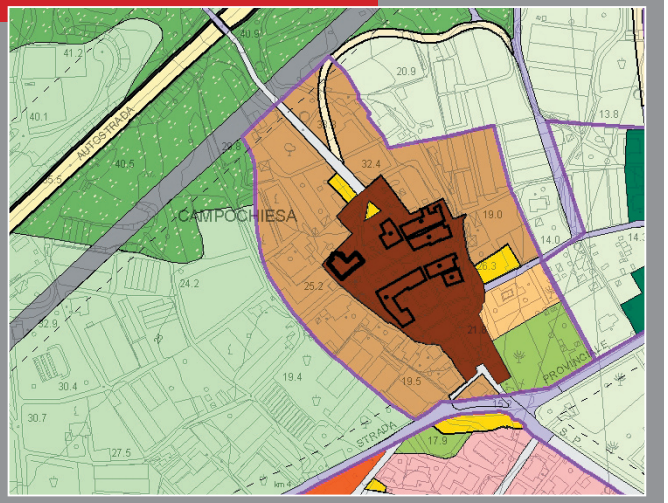


**ortofotocarta alla scala 1:5.000**



**documentazione fotografica**





| Ubicazione | Denominazione | Tipo zona da PRG |
|---|---|---|
| Via alla Chiesa - Campochiesa | Chiesa dei Santi Fabiano e Sebastiano | Zona G - IC (Servizi di interesse comune) |

## CONDIZIONI GEOMETRICHE E FUNZIONALI

**Funzione**

| | |
|---|---|
| Religiosa (1) | X |
| Ricreativa | X |

**Proprieta' del servizio**

| | |
|---|---|
| Comunale | |
| Altro ente pubblico | |
| Ente morale/religioso | X |
| Ente privato | |

**Gestione**

| | | | |
|---|---|---|---|
| Pubblica diretta | | Privata | X |
| Pubblica indiretta | | Privata convenzionata | |

**Caratteristiche funzionali**

Sup. fondiaria: mq 3.577 — Aree accessorie: mq -

Sup. utile: mq 510 — Locali accessori: mq -

**Caratteristiche del servizio**

| | |
|---|---|
| Canonica | - |
| Oratorio | - |
| Attrezzature sportive (2) | X |
| Sede di associazioni ricreative e assistenziali (3) | X |

**Caratteristiche delle pertinenze**

| | |
|---|---|
| Verde (4) | X |
| Verde alberato | X |
| Recinzione | X |

(1) aule catechismo
(2) all'aperto: campo da calcio - utilizzato anche come sede della sagra di Campochiesa
al chiuso: palestra
(3) attualmente offre alla comunità 2 alloggi temporanei, di cui uno è affittato a famiglia di extra-comunitari (tale servizio è in via di dismissione: in programma c'è la trasformazioine degli alloggi in aule e servizi per le attività religiose e della comunità)
(4) giardino attrezzato con giochi per bambini
N.B.:attualmente la struttura ospita la scuola primaria di Campochiesa (vedi S1-13 e S1-13bis)

## ACCESSIBILITA'

**Dotazione della pertinenza**

| | |
|---|---|
| Parcheggio | X |
| Numero stalli (4) | - |
| Pedonale | X |

**Condizioni di accessibilità**

| | |
|---|---|
| Veicolare(*) | buona |
| Parcheggi | - |
| Ciclo-pedonale | - |
| Fermata del trasporto pubblico | X |

*ottima-buona-suff.-insuff.

**Caratteristiche della viabilità**

| | |
|---|---|
| Sezione | 2 corsie |
| Aiuole | - |
| Marciapiede | - |
| Illuminazione | X |

(4) non quantificabili

## CONDIZIONI DI QUALITA'

**Condizioni del servizio**

| | |
|---|---|
| Consistenza(*) | buona |
| Modifiche necessarie (3) | X |
| Modifiche ammissibili | X |
| Prossimità di aree verdi o attrezzate | - |
| Prossimità della rete commerciale | - |
| Prossimità di altri servizi | - |
| Arredo urbano | X |
| Compatibilità con le funzioni al contorno | SI |
| Salubrità del sito(*) | suff. |

*ottima-buona-suff.-insuff.

**Dotazioni integrative**

| | |
|---|---|
| - | |

**Elementi integrativi presenti**

| | |
|---|---|
| X | bar e sede Circolo A.N.S.F.I. |

**estratto dalla cartografia di PRG alla scala 1:5.000**

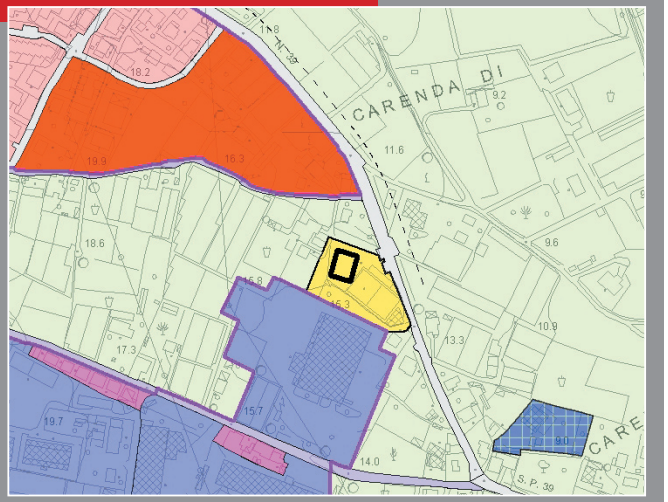


**ortofotocarta alla scala 1:5.000**



**documentazione fotografica**







| Ubicazione | Denominazione | Tipo zona da PRG |
|---|---|---|
| Piazza della Chiesa - Lusignano | Parrocchia di Santa Margherita | Zona G - IC (Servizi di interesse comune) |

## CONDIZIONI GEOMETRICHE E FUNZIONALI

**Funzione**

| | |
|---|---|
| Religiosa | X |
| Ricreativa - Pedagogica | X |

**Proprieta' del servizio**

| | |
|---|---|
| Comunale | |
| Altro ente pubblico | |
| Ente morale/religioso | X |
| Ente privato | |

**Gestione**

| | | | |
|---|---|---|---|
| Pubblica diretta | | Privata | X |
| Pubblica indiretta | | Privata convenzionata | |

**Caratteristiche funzionali**

Sup. fondiaria: mq -  Aree accessorie: mq -

Sup. utile: mq 411  Locali accessori: mq -

**Caratteristiche del servizio**

| | |
|---|---|
| Canonica | X |
| Oratorio | X |
| Attrezzature sportive (1) | X |
| Sede di associazioni ricreative e assistenziali (2) | X |

**Caratteristiche delle pertinenze**

| | |
|---|---|
| Verde | - |
| Verde alberato | - |
| Recinzione | - |

(1) Campo sportivo di Lusignano (vedi S7-13) usato anche per manifestazioni e sagre
(2) ex-asilo ora utilizzato come sede di associazioni e spazio polivalente

## ACCESSIBILITA'

**Dotazione della pertinenza**

| | |
|---|---|
| Parcheggio | - |
| Numero stalli | - |
| Pedonale | - |

**Condizioni di accessibilità**

| | |
|---|---|
| Veicolare(*) | insuff. |
| Parcheggi | X |
| Ciclo-pedonale | - |
| Fermata del trasporto pubblico | X |

*ottima-buona-suff.-insuff.

**Caratteristiche della viabilità**

| | |
|---|---|
| Sezione (4) | 2 corsie |
| Aiuole | - |
| Marciapiede | - |
| Illuminazione | X |

*(4) la strada è a doppio senso ma la sua sezione è insufficiente*

## CONDIZIONI DI QUALITA'

**Condizioni del servizio**

| | |
|---|---|
| Consistenza(*) | buona |
| Modifiche necessarie (3) | X |
| Modifiche ammissibili | X |
| Prossimità di aree verdi o attrezzate | - |
| Prossimità della rete commerciale | - |
| Prossimità di altri servizi | - |
| Arredo urbano | - |
| Compatibilità con le funzioni al contorno | SI |
| Salubrità del sito(*) | suff. |

*ottima-buona-suff.-insuff.

**Dotazioni integrative**: -

**Elementi integrativi presenti**: -

(3) l'ex asilo è da mettere in sicurezza

**estratto dalla cartografia di PRG alla scala 1:5.000**

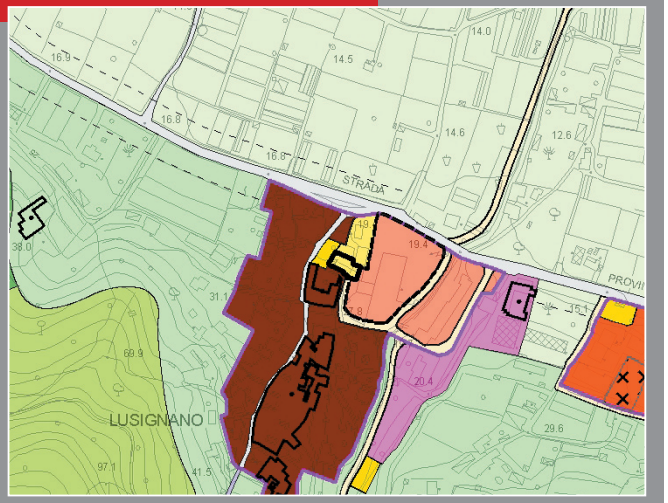


**ortofotocarta alla scala 1:5.000**



**documentazione fotografica**





| Ubicazione | Denominazione | Tipo zona da PRG |
|---|---|---|
| Piazza Annunziata 1 -Bastia | Parrocchia Santissima Annunziata | Zona G - IC + Zona A2 |

## CONDIZIONI GEOMETRICHE E FUNZIONALI

| | | |
|---|---|---|
| **Funzione** | Religiosa | X |
| | Ricreativa | |
| **Proprieta' del servizio** | Comunale | |
| | Altro ente pubblico | |
| | Ente morale/religioso | X |
| | Ente privato | |

| | | | | |
|---|---|---|---|---|
| **Gestione** | Pubblica diretta | | Privata | X |
| | Pubblica indiretta | | Privata convenzionata | |

**Caratteristiche funzionali**

Sup. fondiaria: mq - Aree accessorie: mq -

Sup. utile: mq 548 Locali accessori: mq -

| | | |
|---|---|---|
| **Caratteristiche del servizio** | Canonica | X |
| | Oratorio (1) | X |
| | Attrezzature sportive | - |
| | Sede di associazioni ricreative e assistenziali | - |

| | | |
|---|---|---|
| **Caratteristiche delle pertinenze** | Verde (2) | X |
| | Verde alberato | - |
| | Recinzione | X |

(1) dedicato alla confraternita della Santa Croce
(2) prato usato per le feste

## ACCESSIBILITA'

| | | |
|---|---|---|
| **Dotazione della pertinenza** | Parcheggio | - |
| | Numero stalli | - |
| | Pedonale | X |

| | | |
|---|---|---|
| **Condizioni di accessibilità** | Veicolare(*) | buona |
| | Parcheggi | X |
| | Ciclo-pedonale | - |
| | Fermata del trasporto pubblico | X |

*ottima-buona-suff.-insuff.

| | | |
|---|---|---|
| **Caratteristiche della viabilità** | Sezione | 2 corsie |
| | Aiuole | - |
| | Marciapiede | X |
| | Illuminazione | X |

## CONDIZIONI DI QUALITA'

| | | |
|---|---|---|
| **Condizioni del servizio** | Consistenza(*) | buona |
| | Modifiche necessarie (3) | X |
| | Modifiche ammissibili | X |
| | Prossimità di aree verdi o attrezzate | X |
| | Prossimità della rete commerciale | - |
| | Prossimità di altri servizi | X |
| | Arredo urbano | X |
| | Compatibilità con le funzioni al contorno | SI |
| | Salubrità del sito(*) | buona |

*ottima-buona-suff.-insuff.

| | | |
|---|---|---|
| **Dotazioni integrative** | X | scuola dell'infanzia e nido |
| **Elementi integrativi presenti** | - | |

(3) la chiesa nesicessita del restauro della facciata

**estratto dalla cartografia di PRG alla scala 1:5.000**

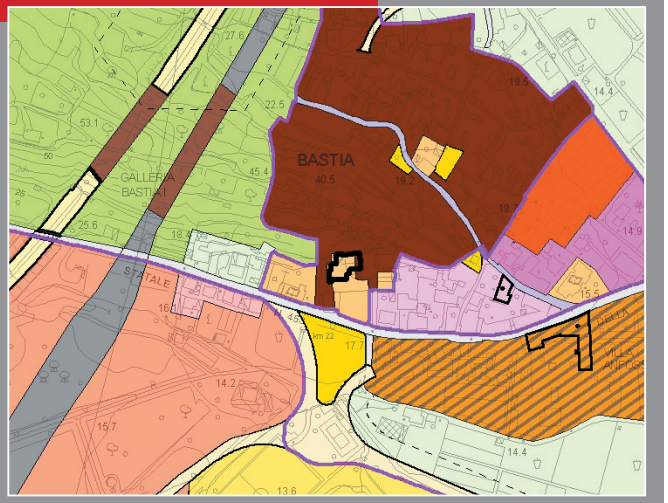


**ortofotocarta alla scala 1:5.000**



**documentazione fotografica**







| Ubicazione | Denominazione | Tipo zona da PRG |
|---|---|---|
| Via Genova - Albenga | Opere Parrocchiali di San Michele (1) | Zona IC + Zona A1 + Zona RD |

## CONDIZIONI GEOMETRICHE E FUNZIONALI

**Funzione**

| | |
|---|---|
| Religiosa | X |
| Ricreativa - Educativa | X |

**Proprieta' del servizio**

| | |
|---|---|
| Comunale | |
| Altro ente pubblico | |
| Ente morale/religioso | X |
| Ente privato | |

**Gestione**

| | | | |
|---|---|---|---|
| Pubblica diretta | | Privata | X |
| Pubblica indiretta | | Privata convenzionata | |

**Caratteristiche funzionali**

Sup. fondiaria: mq 5.398 — Aree accessorie: mq -

Sup. utile: mq - — Locali accessori: mq -

**Caratteristiche del servizio**

| | |
|---|---|
| Canonica (2) | X |
| Oratorio (3) | X |
| Attrezzature sportive (4) | X |
| Sede di associazioni ricreative e assistenziali (5) | X |

**Caratteristiche delle pertinenze**

| | |
|---|---|
| Verde | - |
| Verde alberato | - |
| Recinzione | X |

(1) il complesso delle Opere Parrocchiali San Michele sarà trasferito nella nuova struttura in fase di realizzazione in Piazza Nenni, e accorpata al Centro Scolastico Diocesano (vedi S1-17,18,19)
(2) la chiesa di riferimento è la cattedrale di San Michele in Piazza San Michele, la canonica è in Piazza dei Leoni
(3) l'oratorio consta di 2 sale polivalenti (di cui una interrata) e ospita: gruppo scout (100 persone), azione cattolica (120 persone), banda musicale, formazione catechistica (360 persone), compagnia teatrale (15 persone), all'occorrenza diventa luogo di rappresentazione con circa 300 posti a sedere, e sede di attività socio-culturali promuovendo conferenze e seminari
(4) campo sportivo San Michele - Sporting Albenga (100 persone) (vedi S7-22)
(5) gruppo CARITAS (10 persone - assistenza e servizio a domicilio e distribuzione alimenti)

## ACCESSIBILITA'

**Dotazione della pertinenza**

| | |
|---|---|
| Parcheggio | - |
| Numero stalli | - |
| Pedonale | - |

**Condizioni di accessibilità**

| | |
|---|---|
| Veicolare(*) | buona |
| Parcheggi | X |
| Ciclo-pedonale | - |
| Fermata del trasporto pubblico | X |

*ottima-buona-suff.-insuff.

**Caratteristiche della viabilità**

| | |
|---|---|
| Sezione | 2 corsie |
| Aiuole | - |
| Marciapiede | X |
| Illuminazione | X |

## CONDIZIONI DI QUALITA'

**Condizioni del servizio**

| | |
|---|---|
| Consistenza(*) (6) | insuff. |
| Modifiche necessarie | X |
| Modifiche ammissibili | X |
| Prossimità di aree verdi o attrezzate | X |
| Prossimità della rete commerciale | X |
| Prossimità di altri servizi | X |
| Arredo urbano | - |
| Compatibilità con le funzioni al contorno | SI |
| Salubrità del sito(*) | buona |

*ottima-buona-suff.-insuff.

**Dotazioni integrative**: -

**Elementi integrativi presenti**: -

(6) adeguamento normative sicurezza, e ammodernamento strutture e impianti

**estratto dalla cartografia di PRG alla scala 1:5.000**

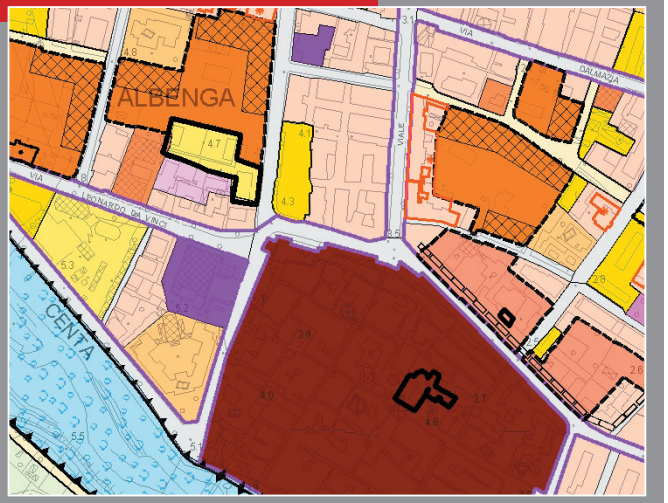


**ortofotocarta alla scala 1:5.000**



**documentazione fotografica**







| Ubicazione | Denominazione | Tipo zona da PRG |
|---|---|---|
| Via Al Piemonte - Leca | Opere Parrocchiali Nostra Signora Assunta | - |

## CONDIZIONI GEOMETRICHE E FUNZIONALI

| | | |
|---|---|---|
| Funzione | Religiosa | X |
| | Ricreativa | X |
| Proprieta' del servizio | Comunale | |
| | Altro ente pubblico | |
| | Ente morale/religioso | X |
| | Ente privato | |

| | | | | |
|---|---|---|---|---|
| Gestione | Pubblica diretta | | Privata | X |
| | Pubblica indiretta | | Privata convenzionata | |

**Caratteristiche funzionali**

Sup. fondiaria: mq - Aree accessorie: mq -

Sup. utile: mq 1.423 Locali accessori: mq -

| | | |
|---|---|---|
| Caratteristiche del servizio | Canonica (1) | X |
| | Oratorio (2) | X |
| | Attrezzature sportive (3) | X |
| | Sede di associazioni ricreative e assistenziali | X |
| Caratteristiche delle pertinenze | Verde | X |
| | Verde alberato | X |
| | Recinzione | X |

(1) sita in Piazza del Popolo (Leca)
(2) in fase di ristrutturazione, ospiterà, oltre alle funzioni socio-culturali-ricreative dell'oratorio, un nido per una capienza massima di 30 bambini e un campo basket/pallavolo all'aperto che si affiancherà al già esistente campo spotivo per il calcio
(3) campo sportivo per il calcio
(4) ospita in Villa Cepollini (Leca) l'associazione teatrale Kronos Teatro

## ACCESSIBILITA'

| | | |
|---|---|---|
| Dotazione della pertinenza | Parcheggio | X |
| | Numero stalli (5) | - |
| | Pedonale | X |
| Condizioni di accessibilità | Veicolare(*) | buona |
| | Parcheggi | X |
| | Ciclo-pedonale | - |
| | Fermata del trasporto pubblico | X |

*ottima-buona-suff.-insuff.

| | | |
|---|---|---|
| Caratteristiche della viabilità | Sezione | 1 corsia |
| | Aiuole | - |
| | Marciapiede (6) | - |
| | Illuminazione | X |

(5) non quantificabile
(6) il passaggio pedonale è segnalato con bande di vernice a filo strada e da tasselli catarifrangenti

## CONDIZIONI DI QUALITA'

| | | |
|---|---|---|
| Condizioni del servizio | Consistenza(*) (2) | buona |
| | Modifiche necessarie (2) | X |
| | Modifiche ammissibili | X |
| | Prossimità di aree verdi o attrezzate | X |
| | Prossimità della rete commerciale | X |
| | Prossimità di altri servizi | X |
| | Arredo urbano | X |
| | Compatibilità con le funzioni al contorno | SI |
| | Salubrità del sito(*) | buona |

*ottima-buona-suff.-insuff.

| | | |
|---|---|---|
| Dotazioni integrative | X | (2) |
| Elementi integrativi presenti | - | |

estratto dalla cartografia di PRG alla scala 1:5.000

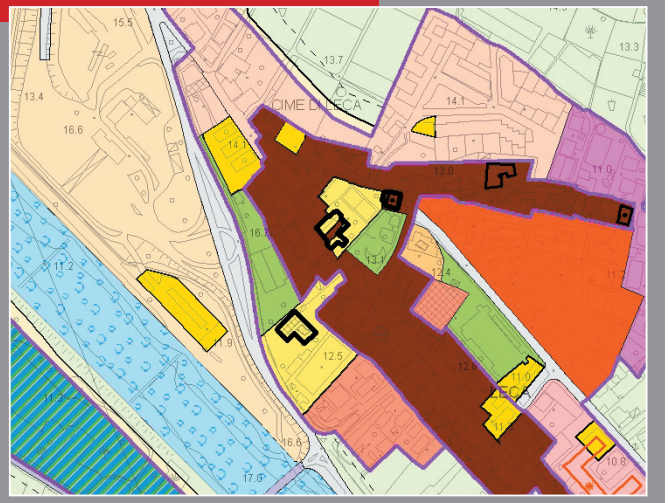


ortofotocarta alla scala 1:5.000



documentazione fotografica







ALLEGATO

# 3 ATTREZZATURE SOCIO-CULTURALI

| Ubicazione | Denominazione | Tipo zona da PRG |
|---|---|---|
| Piazza San Michele 12 -Albenga | Palazzo Peloso Cepolla - Museo navale & archeologico | A1 |

## CONDIZIONI GEOMETRICHE E FUNZIONALI

**Proprieta' del servizio**

| | |
|---|---|
| Comunale | X |
| Altro ente pubblico | |
| Ente morale/religioso | |
| Ente privato | |

**Gestione**

| | | | |
|---|---|---|---|
| Pubblica diretta | | Privata | |
| Pubblica indiretta | X | Privata convenzionata | |

**Funzione**

| Attrezzature culturali | Attrezzature ricreative |
|---|---|
| X | |

**Caratteristiche del servizio**

| | |
|---|---|
| museo navale romano; museo archeologico preistorico (1) | l'edficio stesso costituisce fonte di interesse per le qualità architettoniche e artistiche che lo caratterizzano |

**Caratteristiche funzionali**

Sup. fondiaria: mq - Sup. utile: mq 1.150 (per piano)

**Caratteristiche delle pertinenze**

| | |
|---|---|
| Verde | - |
| Verde alberato | - |
| Recinzione | - |

*[Fonte: www.comune.albenga.sv.it e Uff. Servizi Culturali e Turistici]*
(1) "Istituito negli anni '50 del Novecento è ospitato nel Seicentesco Palazzo Peloso-Cepolla. Espone anfore vinarie, provviste, elmi, utensili e attrezzature risalenti al I sec. a. C. la cui provenienza è legata al ritrovamento di una nave oneraria romana naufragata al largo della costa di Albenga. Dal 1957 è esposta nel museo la Collezione dei vasi di farmacia dell'Ospedale Santa Maria di Misericordia di Albenga. Completa il percorso museale la mostra permanente 'Preistoria in Valpennavaira' corredata da supporti didattici esplicativi ed inaugurata nell'anno 2000"

## ACCESSIBILITA'

**Dotazione della pertinenza**

| | |
|---|---|
| Parcheggio | - |
| Numero stalli | - |
| Pedonale | X |

**Condizioni di accessibilità**

| | |
|---|---|
| Veicolare(*) (5) | buona |
| Parcheggi | X |
| Ciclo-pedonale | - |
| Fermata del trasporto pubblico | X |

*ottima-buona-suff.-insuff.

**Caratteristiche della viabilità**

| | |
|---|---|
| Sezione (5) | - |
| Aiuole | - |
| Marciapiede (5) | - |
| Illuminazione | X |

(5) la struttura è ubicata nel centro storico, che è servito da strade e parcheggi limitrofi tali da poter determinare una buona condizione di accessibilità alle strutture insediate al suo interno

## CONDIZIONI DI QUALITA'

**Condizioni del servizio**

| | |
|---|---|
| Consistenza(*) (2) | insuff. |
| Modifiche necessarie (3) | - |
| Modifiche ammissibili (4) | - |
| Prossimità di aree verdi o attrezzate | X |
| Prossimità della rete commerciale | X |
| Prossimità di altri servizi | X |
| Arredo urbano | X |
| Compatibilità con le funzioni al contorno | SI |
| Salubrità del sito(*) | buona |

*ottima-buona-suff.-insuff.

**Dotazioni integrative**

| | |
|---|---|
| X | Istituto Internazionale di Studi Liguri |

**Elementi integrativi presenti**

| | |
|---|---|
| - | |

(2) l'edificio necessita di un restauro complessivo che ne metta in luce le qualità architettoniche ed artistiche
(3) l'edificio potrebbe essere il museo di se stesso, tanto che l'allestimento ospitato potrebbe essere localizzato altrove, o comunque dovrebbe essere ripensato in modo tale che interagisca con la struttura ospitante
(4) come struttura museale è assolutamente insufficiente: l'allestimento non dialoga con l'edificio e non presenta adeguatamente il patrimonio esposto

**estratto dalla cartografia di PRG alla scala 1:5.000**

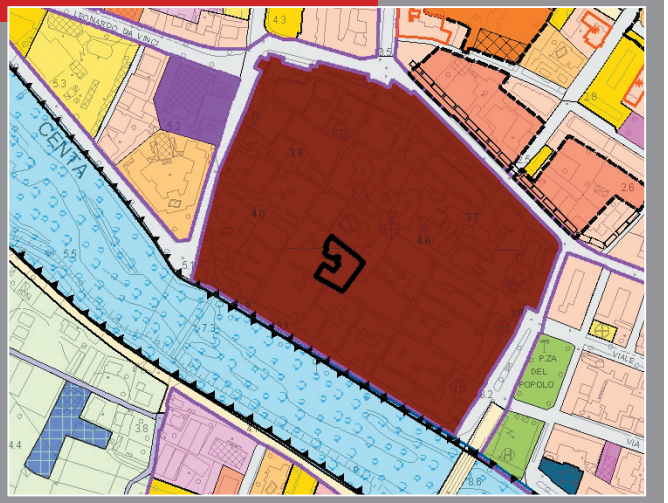


**ortofotocarta alla scala 1:5.000**



**documentazione fotografica**





| Ubicazione | Denominazione | Tipo zona da PRG |
|---|---|---|
| Via Nino Lamboglia - Albenga | Museo Civico Ingauno + Torre Civica | A1 |

## CONDIZIONI GEOMETRICHE E FUNZIONALI

**Proprieta' del servizio**

| | |
|---|---|
| Comunale | X |
| Altro ente pubblico | |
| Ente morale/religioso | |
| Ente privato | |

**Gestione**

| | | | |
|---|---|---|---|
| Pubblica diretta | X | Privata | |
| Pubblica indiretta | | Privata convenzionata | |

**Funzione**

| Attrezzature culturali | Attrezzature ricreative |
|---|---|
| X | |

**Caratteristiche del servizio**

il Palazzo Vecchio ospita una mostra permanente di oggetti d'epoca romana e medioevale, oltre ad essere sede di mostre temporanee d'arte (vedi S3-10) (1)

**Caratteristiche funzionali**

Sup. fondiaria: mq - Sup. utile: mq 146 (per piano)

**Caratteristiche delle pertinenze**

| | |
|---|---|
| Verde | - |
| Verde alberato | - |
| Recinzione | - |

*[Fonte: www.comune.albenga.sv.it, Uff. Servizi Culturali e Turistici e Palazzo Oddo SRL]*
(1) "Istituito nel 1933 per iniziativa di Nino Lamboglia, ha sede nel Palazzo Vecchio del Comune. Nella sala dei Consoli, al piano terreno della trecentesca torre comunale, sono esposte le testimonianze dell'antica Albingaunum romana e bizantina: epigrafi, urnette cinerarie e altri frammenti lapidei, tra cui l'iscrizione Marinaces, il più antico abate del monastero della Gallinaria di cui ci rimane soltanto il nome. Dal Museo si accede al Battistero (seconda metà del V secolo), tra i più importanti monumenti paleocristiani della Liguria e dell'Italia settentrionale (...) Sovente nella sala del Palazzo Vecchio è ospitata una mostra"; dal Palazzo vecchio si accede alla Torre Civica

## ACCESSIBILITA'

**Dotazione della pertinenza**

| | |
|---|---|
| Parcheggio | - |
| Numero stalli | - |
| Pedonale | X |

**Condizioni di accessibilità**

| | |
|---|---|
| Veicolare(*) (2) | buona |
| Parcheggi | X |
| Ciclo-pedonale | - |
| Fermata del trasporto pubblico | X |

*ottima-buona-suff.-insuff.

**Caratteristiche della viabilità**

| | |
|---|---|
| Sezione (2) | - |
| Aiuole | - |
| Marciapiede (2) | - |
| Illuminazione | X |

(2) la struttura è ubicata nel centro storico, che è servito da strade e parcheggi limitrofi tali da poter determinare una buona condizione di accessibilità alle strutture insediate al suo interno

## CONDIZIONI DI QUALITA'

**Condizioni del servizio**

| | |
|---|---|
| Consistenza(*) | buona |
| Modifiche necessarie | X |
| Modifiche ammissibili | X |
| Prossimità di aree verdi o attrezzate | X |
| Prossimità della rete commerciale | X |
| Prossimità di altri servizi | X |
| Arredo urbano | X |
| Compatibilità con le funzioni al contorno | SI |
| Salubrità del sito(*) | buona |

*ottima-buona-suff.-insuff.

**Dotazioni integrative**

| | |
|---|---|
| - | |

**Elementi integrativi presenti**

| | |
|---|---|
| - | |

**estratto dalla cartografia di PRG alla scala 1:5.000**

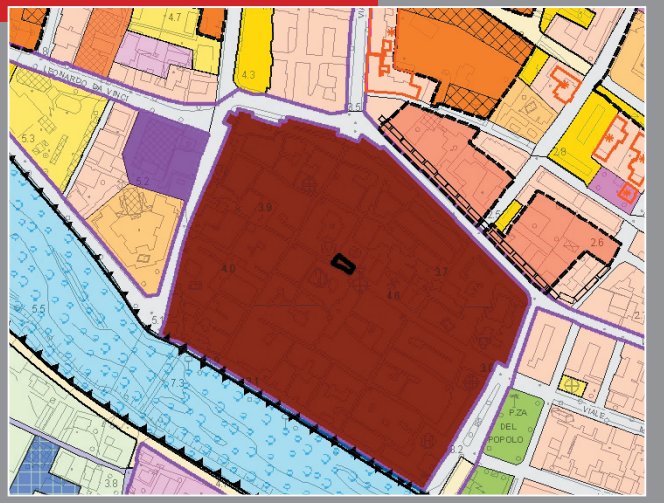

**ortofotocarta alla scala 1:5.000**



**documentazione fotografica**





| Ubicazione | Denominazione | Tipo zona da PRG |
|---|---|---|
| Via Roma - Albenga | Palazzo Oddo | A1 |

## CONDIZIONI GEOMETRICHE E FUNZIONALI

**Proprieta' del servizio**

| | |
|---|---|
| Comunale | X |
| Altro ente pubblico | |
| Ente morale/religioso | |
| Ente privato | |

**Gestione**

| | | | |
|---|---|---|---|
| Pubblica diretta | X | Privata | |
| Pubblica indiretta | | Privata convenzionata | |

**Funzione**

| Attrezzature culturali | Attrezzature ricreative |
|---|---|
| X | |

**Caratteristiche del servizio**

Palazzo Oddo ospita: la Biblioteca Civica (oggi ubicata in Via D'Aste e già in fase di trasloco), il Museo del Vetro, la Galleria d'Arte Moderna di Albenga ed altre attività e strutture socio-culturali e commerciali non ancora programmate

**Caratteristiche funzionali**

Sup. fondiaria: mq - Sup. utile: mq 1.173 (per piano)

**Caratteristiche delle pertinenze**

| | |
|---|---|
| Verde | - |
| Verde alberato | - |
| Recinzione | - |

*[Fonte: www.comune.albenga.sv.it, Uff. Servizi Culturali e Turistici e Palazzo Oddo SRL]*

## ACCESSIBILITA'

**Dotazione della pertinenza**

| | |
|---|---|
| Parcheggio | - |
| Numero stalli | - |
| Pedonale | - |

**Condizioni di accessibilità**

| | |
|---|---|
| Veicolare(*) (2) | buona |
| Parcheggi | X |
| Ciclo-pedonale | - |
| Fermata del trasporto pubblico | X |

*ottima-buona-suff.-insuff.

**Caratteristiche della viabilità**

| | |
|---|---|
| Sezione (2) | - |
| Aiuole | - |
| Marciapiede (2) | - |
| Illuminazione | X |

(2) la struttura è ubicata nel centro storico, che è servito da strade e parcheggi limitrofi tali da poter determinare una buona condizione di accessibilità alle strutture insediate al suo interno

## CONDIZIONI DI QUALITA'

**Condizioni del servizio**

| | |
|---|---|
| Consistenza(*) (1) | suff. |
| Modifiche necessarie | X |
| Modifiche ammissibili | X |
| Prossimità di aree verdi o attrezzate | X |
| Prossimità della rete commerciale | X |
| Prossimità di altri servizi | X |
| Arredo urbano | - |
| Compatibilità con le funzioni al contorno | SI |
| Salubrità del sito(*) | buona |

*ottima-buona-suff.-insuff.

**Dotazioni integrative**

| | |
|---|---|
| X | auditorium San Carlo e bibioteca civica (2) |

**Elementi integrativi presenti**

| | |
|---|---|
| - | |

(1) l'edificio, nonstante il recente restauro, presenta evidenti segni di degrado da umidità al livello terra, mentre ai livelli superiori è di buona consistenza, inoltre la struttura è in fase di adeguamento alle normative per la sicurezza (in particolare anti-incendio e uscite di sicurezza) in modo tale da renderla agibile al pubblico
(2) vedi S3-04 e S3-05

**estratto dalla cartografia di PRG alla scala 1:5.000**

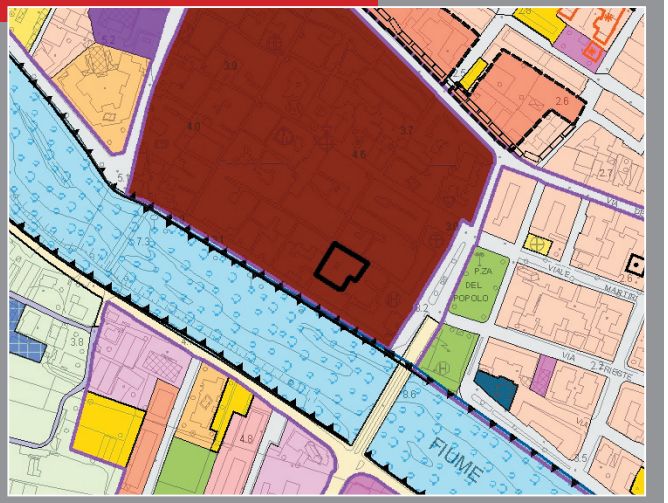


**ortofotocarta alla scala 1:5.000**



**documentazione fotografica**





| Ubicazione | Denominazione | Tipo zona da PRG |
|---|---|---|
| Via Roma -Albenga | Auditorium San Carlo | A1 |

## CONDIZIONI GEOMETRICHE E FUNZIONALI

**Proprieta' del servizio**

| | |
|---|---|
| Comunale | X |
| Altro ente pubblico | |
| Ente morale/religioso | |
| Ente privato | |

**Gestione**

| | | | |
|---|---|---|---|
| Pubblica diretta | X | Privata | |
| Pubblica indiretta | | Privata convenzionata | |

**Funzione**

| Attrezzature culturali | Attrezzature ricreative |
|---|---|
| X | X |

**Caratteristiche del servizio**

. l'auditorium è ricavato dal recupero di una chiesa sconsacrata
. viene utilizzato per convegni, congressi, attività culturali e ricreative
. posti a seder 95 + 4 relatori
. capienza massima 130 persone

**Caratteristiche funzionali**

Sup. fondiaria: mq - Sup. utile: mq 1.173 (per piano)

**Caratteristiche delle pertinenze**

| | |
|---|---|
| Verde | - |
| Verde alberato | - |
| Recinzione | - |

*[Fonte: www.comune.albenga.sv.it, Uff. Servizi Culturali e Turistici e Palazzo Oddo SRL]*

## ACCESSIBILITA'

**Dotazione della pertinenza**

| | |
|---|---|
| Parcheggio | - |
| Numero stalli | - |
| Pedonale | X |

**Condizioni di accessibilità**

| | |
|---|---|
| Veicolare(*) (1) | buona |
| Parcheggi | X |
| Ciclo-pedonale | - |
| Fermata del trasporto pubblico | X |

*ottima-buona-suff.-insuff.

**Caratteristiche della viabilità**

| | |
|---|---|
| Sezione (1) | - |
| Aiuole | - |
| Marciapiede (1) | - |
| Illuminazione | X |

(1) la struttura è ubicata nel centro storico, che è servito da strade e parcheggi limitrofi tali da poter determinare una buona condizione di accessibilità alle strutture insediate al suo interno

## CONDIZIONI DI QUALITA'

**Condizioni del servizio**

| | |
|---|---|
| Consistenza(*) | buona |
| Modifiche necessarie | - |
| Modifiche ammissibili | X |
| Prossimità di aree verdi o attrezzate | X |
| Prossimità della rete commerciale | X |
| Prossimità di altri servizi | X |
| Arredo urbano | - |
| Compatibilità con le funzioni al contorno | SI |
| Salubrità del sito(*) | buona |

*ottima-buona-suff.-insuff.

**Dotazioni integrative**

| | |
|---|---|
| - | |

**Elementi integrativi presenti**

| | |
|---|---|
| - | |

**estratto dalla cartografia di PRG alla scala 1:5.000**

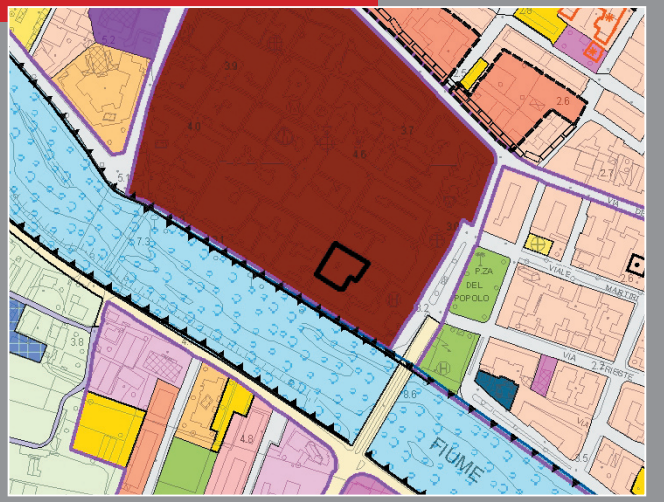


**ortofotocarta alla scala 1:5.000**



**documentazione fotografica**





| Ubicazione | Denominazione | Tipo zona da PRG |
|---|---|---|
| Via Roma (c/O Palazzo Oddo) - Albenga | Biblioteca Civica "Simonetta Comanedi" | A1 |

## CONDIZIONI GEOMETRICHE E FUNZIONALI

**Proprieta' del servizio**

| | |
|---|---|
| Comunale | X |
| Altro ente pubblico | |
| Ente morale/religioso | |
| Ente privato | |

**Gestione**

| | | | |
|---|---|---|---|
| Pubblica diretta | X | Privata | |
| Pubblica indiretta | | Privata convenzionata | |

**Funzione**

| Attrezzature culturali | Attrezzature ricreative |
|---|---|
| X | |

**Caratteristiche del servizio**

consultazione e prestito libri e riviste
libri antichi
libri moderni e contemporanei
didattica, lettura, conferenze e seminari
computer

**Caratteristiche funzionali**

Sup. fondiaria: mq  Sup. utile: mq 323 (per piano)

**Caratteristiche delle pertinenze**

| | |
|---|---|
| Verde | - |
| Verde alberato | - |
| Recinzione | - |

## ACCESSIBILITA'

**Dotazione della pertinenza**

| | |
|---|---|
| Parcheggio | - |
| Numero stalli | - |
| Pedonale | X |

**Condizioni di accessibilità**

| | |
|---|---|
| Veicolare(*) (2) | buona |
| Parcheggi (2) | X |
| Ciclo-pedonale | - |
| Fermata del trasporto pubblico | X |

*ottima-buona-suff.-insuff.

**Caratteristiche della viabilità**

| | |
|---|---|
| Sezione (2) | - |
| Aiuole | - |
| Marciapiede (2) | - |
| Illuminazione | X |

(2) la struttura è ubicata nel centro storico, che è servito da strade e parcheggi limitrofi tali da poter determinare una buona condizione di accessibilità alle strutture insediate al suo interno

## CONDIZIONI DI QUALITA'

**Condizioni del servizio**

| | |
|---|---|
| Consistenza(*) | buona |
| Modifiche necessarie | - |
| Modifiche ammissibili | X |
| Prossimità di aree verdi o attrezzate | X |
| Prossimità della rete commerciale | X |
| Prossimità di altri servizi | X |
| Arredo urbano | - |
| Compatibilità con le funzioni al contorno | SI |
| Salubrità del sito(*) | buona |

*ottima-buona-suff.-insuff.

**Dotazioni integrative**

| | |
|---|---|
| X | internet-point |

**Elementi integrativi presenti**

| | |
|---|---|
| - | |

**estratto dalla cartografia di PRG alla scala 1:5.000**

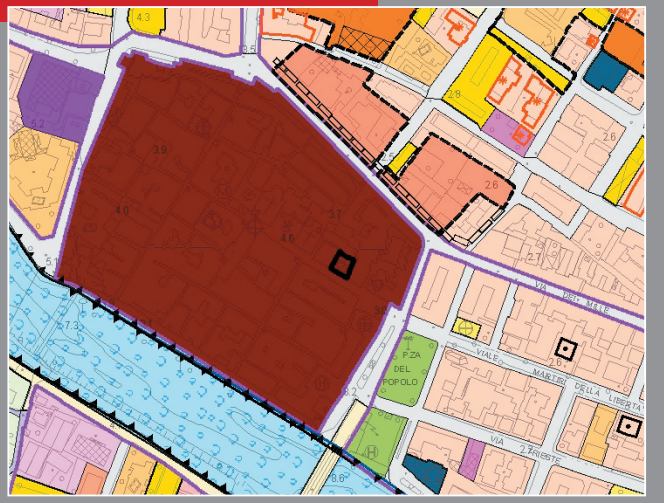


**ortofotocarta alla scala 1:5.000**



**documentazione fotografica**





| Ubicazione | Denominazione | Tipo zona da PRG |
|---|---|---|
| Via Episcopio - Albenga | Battistero | A1 |

## CONDIZIONI GEOMETRICHE E FUNZIONALI

**Proprieta' del servizio**

| | |
|---|---|
| Comunale | |
| Altro ente pubblico | |
| Ente morale/religioso | X |
| Ente privato | |

**Gestione**

| | | | |
|---|---|---|---|
| Pubblica diretta | X | Privata | |
| Pubblica indiretta | | Privata convenzionata | |

**Funzione**

| Attrezzature culturali | Attrezzature ricreative |
|---|---|
| X | |

**Caratteristiche del servizio**

edificio del V sec a.C., all'esterno è "un corpo a pianta decagonale dal quale si alza un tamburo ottagonale, l'interno, a pianta ottagonale, conserva una fonte battesimale e un mosaico del VI secolo denso di simboli cristiani"

**Caratteristiche funzionali**

Sup. fondiaria: mq - Sup. utile: mq 83 (per piano)

**Caratteristiche delle pertinenze**

| | |
|---|---|
| Verde | - |
| Verde alberato | - |
| Recinzione | - |

*[Fonte: www.comune.albenga.sv.it, Uff. Servizi Culturali e Turistici]*

## ACCESSIBILITA'

**Dotazione della pertinenza**

| | |
|---|---|
| Parcheggio | - |
| Numero stalli | - |
| Pedonale | X |

**Condizioni di accessibilità**

| | |
|---|---|
| Veicolare(*) (2) | buona |
| Parcheggi (2) | X |
| Ciclo-pedonale | - |
| Fermata del trasporto pubblico | X |

*ottima-buona-suff.-insuff.

**Caratteristiche della viabilità**

| | |
|---|---|
| Sezione (2) | - |
| Aiuole | - |
| Marciapiede | X |
| Illuminazione | X |

(2) la struttura è ubicata nel centro storico, che è servito da strade e parcheggi limitrofi tali da poter determinare una buona condizione di accessibilità alle strutture insediate al suo interno

## CONDIZIONI DI QUALITA'

**Condizioni del servizio**

| | |
|---|---|
| Consistenza(*) (1) | buona |
| Modifiche necessarie | - |
| Modifiche ammissibili | X |
| Prossimità di aree verdi o attrezzate | X |
| Prossimità della rete commerciale | X |
| Prossimità di altri servizi | X |
| Arredo urbano | - |
| Compatibilità con le funzioni al contorno | SI |
| Salubrità del sito(*) | buona |

*ottima-buona-suff.-insuff.

**Dotazioni integrative**

| | |
|---|---|
| - | |

**Elementi integrativi presenti**

| | |
|---|---|
| - | |

(1) il battistero è ora oggetto di analisi e restauro da parte della soprintendenza ai beni culturali

**estratto dalla cartografia di PRG alla scala 1:5.000**

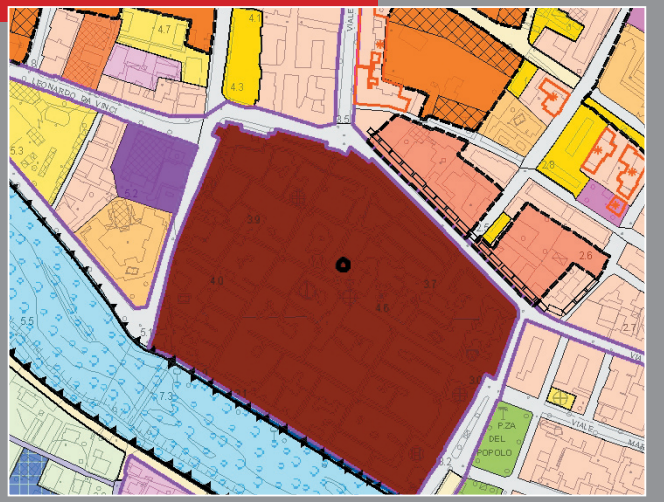


**ortofotocarta alla scala 1:5.000**



**documentazione fotografica**





| Ubicazione | Denominazione | Tipo zona da PRG |
|---|---|---|
| Piazza Europa - Albenga | Fortino Genovese (1) | Zona G - VA [Verde attrezzato] |

## CONDIZIONI GEOMETRICHE E FUNZIONALI

**Proprieta' del servizio**

| | |
|---|---|
| Comunale | X |
| Altro ente pubblico | |
| Ente morale/religioso | |
| Ente privato | |

**Gestione**

| | | | |
|---|---|---|---|
| Pubblica diretta | X | Privata | |
| Pubblica indiretta | | Privata convenzionata | |

**Funzione**

| Attrezzature culturali | Attrezzature ricreative |
|---|---|
| X | X |

**Caratteristiche del servizio**

possibile sede di esposizioni temporanee e/o permanenti non ancora tematizzate

**Caratteristiche funzionali**

Sup. fondiaria: mq - Sup. utile: mq 290 (per piano)

**Caratteristiche delle pertinenze**

| | |
|---|---|
| Verde | X |
| Verde alberato | X |
| Recinzione | - |

*[Fonte: www.comune.albenga.sv.it, Uff. Servizi Culturali e Turistici e Palazzo Oddo SRL]*
(1) datato XVI secolo

## ACCESSIBILITA'

**Dotazione della pertinenza**

| | |
|---|---|
| Parcheggio | - |
| Numero stalli | - |
| Pedonale | X |

**Condizioni di accessibilità**

| | |
|---|---|
| Veicolare(*) | buona |
| Parcheggi | X |
| Ciclo-pedonale | X |
| Fermata del trasporto pubblico | - |

*ottima-buona-suff.-insuff.

**Caratteristiche della viabilità**

| | |
|---|---|
| Sezione | 2 corsie |
| Aiuole | X |
| Marciapiede | X |
| Illuminazione | X |

## CONDIZIONI DI QUALITA'

**Condizioni del servizio**

| | |
|---|---|
| Consistenza(*) (2) | buona |
| Modifiche necessarie (2) | X |
| Modifiche ammissibili | X |
| Prossimità di aree verdi o attrezzate | X |
| Prossimità della rete commerciale | X |
| Prossimità di altri servizi | X |
| Arredo urbano | X |
| Compatibilità con le funzioni al contorno | SI |
| Salubrità del sito(*) | buona |

*ottima-buona-suff.-insuff.

**Dotazioni integrative**: -

**Elementi integrativi presenti**: -

(2) l'edificio è in fase di restauro

**estratto dalla cartografia di PRG alla scala 1:5.000**

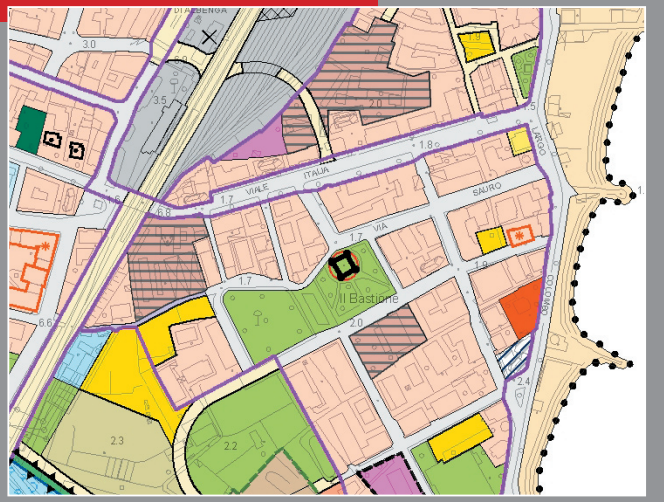


**ortofotocarta alla scala 1:5.000**



**documentazione fotografica**





| Ubicazione | Denominazione | Tipo zona da PRG |
|---|---|---|
| Viale Italia - Albenga | Teatro Astor | Zona PL (Piesso di servizi urbani privati) |

## CONDIZIONI GEOMETRICHE E FUNZIONALI

**Proprieta' del servizio**

| | |
|---|---|
| Comunale | X |
| Altro ente pubblico | |
| Ente morale/religioso | |
| Ente privato | |

**Gestione**

| | | | |
|---|---|---|---|
| Pubblica diretta | X | Privata | |
| Pubblica indiretta | | Privata convenzionata | |

**Funzione**

| Attrezzature culturali | Attrezzature ricreative |
|---|---|
| X | X |

**Caratteristiche del servizio**

| | |
|---|---|
| teatro cinema sala polivalente (1) | |

**Caratteristiche funzionali**

Sup. fondiaria: mq - Sup. utile: mq 562 (per piano)

**Caratteristiche delle pertinenze**

| | |
|---|---|
| Verde | - |
| Verde alberato | - |
| Recinzione | - |

*[Fonte: Ufficio Tecnico Lavori Pubblici]*
(1) l'edificio, ex cinema Astor, è tuttora dismesso, oggetto di progetto di recupero redatto dall'Ufficio Tecnico - Lavori Pubblici, manterrà la sua tipologia originaria di teatro/cinema e sala polivalente

## ACCESSIBILITA'

**Dotazione della pertinenza**

| | |
|---|---|
| Parcheggio | - |
| Numero stalli | - |
| Pedonale | X |

**Condizioni di accessibilità**

| | |
|---|---|
| Veicolare(*) | buona |
| Parcheggi | X |
| Ciclo-pedonale | X |
| Fermata del trasporto pubblico | X |

*ottima-buona-suff.-insuff.

**Caratteristiche della viabilità**

| | |
|---|---|
| Sezione | 2 corsie |
| Aiuole | X |
| Marciapiede | X |
| Illuminazione | X |

(3) stazione ferroviaria

## CONDIZIONI DI QUALITA'

**Condizioni del servizio**

| | |
|---|---|
| Consistenza(*) | insuff. |
| Modifiche necessarie | X |
| Modifiche ammissibili | X |
| Prossimità di aree verdi o attrezzate | X |
| Prossimità della rete commerciale | X |
| Prossimità di altri servizi | X |
| Arredo urbano | X |
| Compatibilità con le funzioni al contorno | SI |
| Salubrità del sito(*) | buona |

*ottima-buona-suff.-insuff.

**Dotazioni integrative**

| | |
|---|---|
| - | |

**Elementi integrativi presenti**

| | |
|---|---|
| - | |

**estratto dalla cartografia di PRG alla scala 1:5.000**

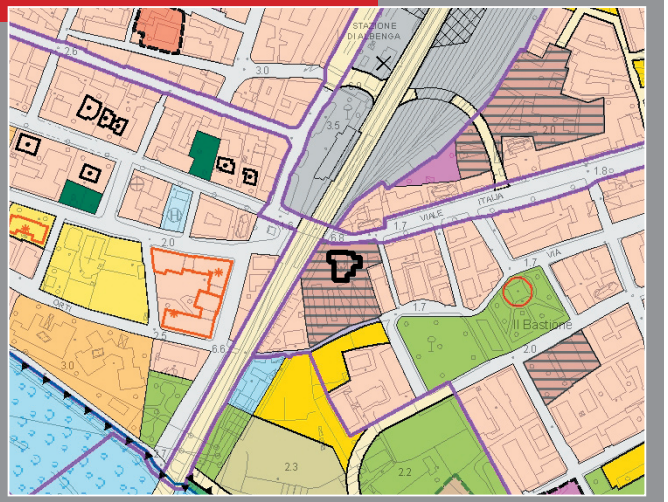


**ortofotocarta alla scala 1:5.000**



**documentazione fotografica**





| Ubicazione | Denominazione | Tipo zona da PRG |
|---|---|---|
| via Episcopio - Albenga | Museo Diocesano | A1 |

## CONDIZIONI GEOMETRICHE E FUNZIONALI

**Proprieta' del servizio**

| | |
|---|---|
| Comunale | |
| Altro ente pubblico | |
| Ente morale/religioso | X |
| Ente privato | |

**Gestione**

| | | | |
|---|---|---|---|
| Pubblica diretta | | Privata | X |
| Pubblica indiretta | | Privata convenzionata | |

**Funzione**

| Attrezzature culturali | Attrezzature ricreative |
|---|---|
| X | |

**Caratteristiche del servizio**

esposizione permanente di quadri, sculture e oggetti di genere ecclesiastico
ospita anche esposizioni temporanee

**Caratteristiche funzionali**

Sup. fondiaria: mq - Sup. utile: mq 520 (per piano)

**Caratteristiche delle pertinenze**

| | |
|---|---|
| Verde | - |
| Verde alberato | - |
| Recinzione | - |

## ACCESSIBILITA'

**Dotazione della pertinenza**

| | |
|---|---|
| Parcheggio | |
| Numero stalli | |
| Pedonale | X |

**Condizioni di accessibilità**

| | |
|---|---|
| Veicolare(*) (2) | buona |
| Parcheggi (2) | - |
| Ciclo-pedonale | - |
| Fermata del trasporto pubblico | X |

*ottima-buona-suff.-insuff.

**Caratteristiche della viabilità**

| | |
|---|---|
| Sezione (2) | - |
| Aiuole | - |
| Marciapiede (2) | - |
| Illuminazione | X |

(2) la struttura è ubicata nel centro storico, che è servito da strade e parcheggi limitrofi tali da poter determinare una buona condizione di accessibilità alle strutture insediate al suo interno

## CONDIZIONI DI QUALITA'

**Condizioni del servizio**

| | |
|---|---|
| Consistenza(*) | buona |
| Modifiche necessarie | X |
| Modifiche ammissibili | X |
| Prossimità di aree verdi o attrezzate | X |
| Prossimità della rete commerciale | X |
| Prossimità di altri servizi | X |
| Arredo urbano | - |
| Compatibilità con le funzioni al contorno | SI |
| Salubrità del sito(*) | buona |

*ottima-buona-suff.-insuff.

**Dotazioni integrative**: -

**Elementi integrativi presenti**: -

**estratto dalla cartografia di PRG alla scala 1:5.000**

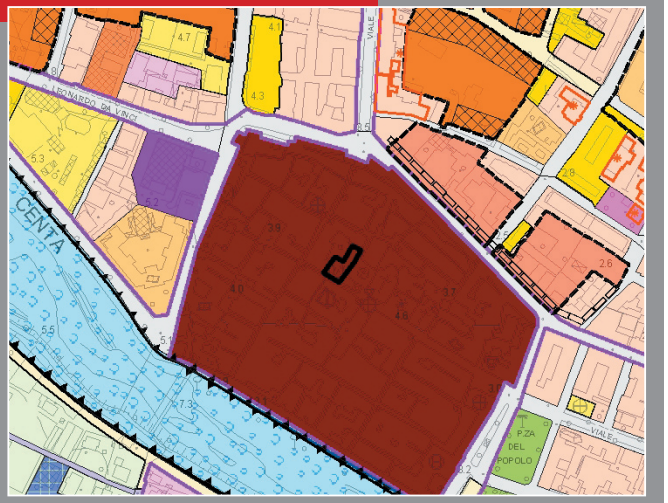


**ortofotocarta alla scala 1:5.000**



**documentazione fotografica**





| Ubicazione | Denominazione | Tipo zona da PRG |
|---|---|---|
| Via Archivolto del Teatro - Albenga | -Cinema Teatro Ambra | A1 |

## CONDIZIONI GEOMETRICHE E FUNZIONALI

**Proprieta' del servizio**

| | |
|---|---|
| Comunale | |
| Altro ente pubblico | |
| Ente morale/religioso | |
| Ente privato | X |

**Gestione**

| | | | |
|---|---|---|---|
| Pubblica diretta | | Privata | X |
| Pubblica indiretta | | Privata convenzionata | |

**Funzione**

| Attrezzature culturali | Attrezzature ricreative |
|---|---|
| X | X |

**Caratteristiche del servizio**

il cinema organizza rassegne di film d'essai e spettacoli teatrali oltre a cinema d'intrattenimento

**Caratteristiche funzionali**

Sup. fondiaria: mq - Sup. utile: mq 358 (per piano)

**Caratteristiche delle pertinenze**

| | |
|---|---|
| Verde | - |
| Verde alberato | - |
| Recinzione | - |

## ACCESSIBILITA'

**Dotazione della pertinenza**

| | |
|---|---|
| Parcheggio | - |
| Numero stalli | - |
| Pedonale | X |

**Condizioni di accessibilità**

| | |
|---|---|
| Veicolare(*) (1) | buona |
| Parcheggi (1) | X |
| Ciclo-pedonale | - |
| Fermata del trasporto pubblico | X |

*ottima-buona-suff.-insuff.

**Caratteristiche della viabilità**

| | |
|---|---|
| Sezione (1) | - |
| Aiuole | - |
| Marciapiede (1) | - |
| Illuminazione | X |

(1) la struttura è ubicata nel centro storico, che è servito da strade e parcheggi limitrofi tali da poter determinare una buona condizione di accessibilità alle strutture insediate al suo interno

## CONDIZIONI DI QUALITA'

**Condizioni del servizio**

| | |
|---|---|
| Consistenza(*) | buone |
| Modifiche necessarie | X |
| Modifiche ammissibili | X |
| Prossimità di aree verdi o attrezzate | X |
| Prossimità della rete commerciale | X |
| Prossimità di altri servizi | X |
| Arredo urbano | - |
| Compatibilità con le funzioni al contorno | SI |
| Salubrità del sito(*) | buona |

*ottima-buona-suff.-insuff.

**Dotazioni integrative**

| | |
|---|---|
| - | |

**Elementi integrativi presenti**

| | |
|---|---|
| - | |

**estratto dalla cartografia di PRG alla scala 1:5.000**

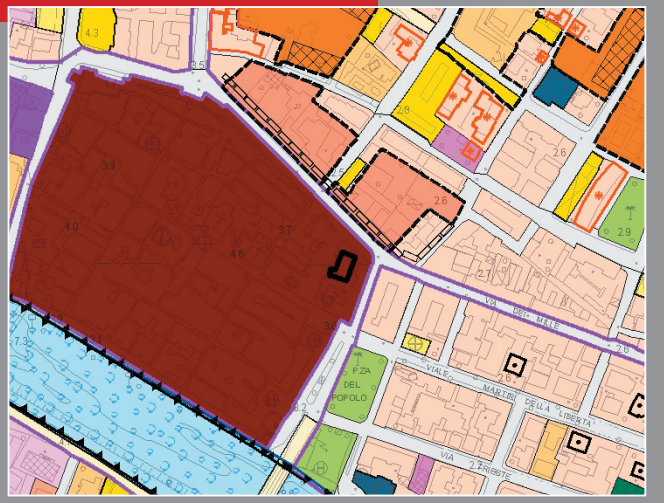

**ortofotocarta alla scala 1:5.000**



**documentazione fotografica**







| Ubicazione | Denominazione | Tipo zona da PRG |
|---|---|---|
| Piazza San Michele - Albenga | Galleria d'Arte Moderna di Albenga (GAMA) | A1 |

## CONDIZIONI GEOMETRICHE E FUNZIONALI

**Proprieta' del servizio**

| | |
|---|---|
| Comunale | |
| Altro ente pubblico | |
| Ente morale/religioso | |
| Ente privato (1) | X |

**Gestione**

| | | | |
|---|---|---|---|
| Pubblica diretta | | Privata | X |
| Pubblica indiretta | | Privata convenzionata | |

**Funzione**

| Attrezzature culturali | Attrezzature ricreative |
|---|---|
| X | |

**Caratteristiche del servizio**

. promozione culturale delle arti visive attraverso esposizioni, visite guidate e organizzazione di mostre
. attualmente ha stipulato un contratto col Museo Civico e la Torre Civica dove organizza esposizioni di opere d'arte

**Caratteristiche funzionali**

Sup. fondiaria: mq -  Sup. utile: mq 83 (per piano)

**Caratteristiche delle pertinenze**

| | |
|---|---|
| Verde | - |
| Verde alberato | - |
| Recinzione | - |

(1) associazione di promozione sociale e culturale no-profit

## ACCESSIBILITA'

**Dotazione della pertinenza**

| | |
|---|---|
| Parcheggio | - |
| Numero stalli | - |
| Pedonale | X |

**Condizioni di accessibilità**

| | |
|---|---|
| Veicolare(*) (2) | buona |
| Parcheggi (2) | X |
| Ciclo-pedonale | - |
| Fermata del trasporto pubblico | X |

*ottima-buona-suff.-insuff.

**Caratteristiche della viabilità**

| | |
|---|---|
| Sezione (2) | - |
| Aiuole | - |
| Marciapiede (2) | - |
| Illuminazione | X |

(2) la struttura è ubicata nel centro storico, che è servito da strade e parcheggi limitrofi tali da poter determinare una buona condizione di accessibilità alle strutture insediate al suo interno

## CONDIZIONI DI QUALITA'

**Condizioni del servizio**

| | |
|---|---|
| Consistenza(*) | buona |
| Modifiche necessarie | - |
| Modifiche ammissibili | X |
| Prossimità di aree verdi o attrezzate | X |
| Prossimità della rete commerciale | X |
| Prossimità di altri servizi | X |
| Arredo urbano | - |
| Compatibilità con le funzioni al contorno | SI |
| Salubrità del sito(*) | buona |

*ottima-buona-suff.-insuff.

**Dotazioni integrative** -

**Elementi integrativi presenti** -

**estratto dalla cartografia di PRG alla scala 1:5.000**

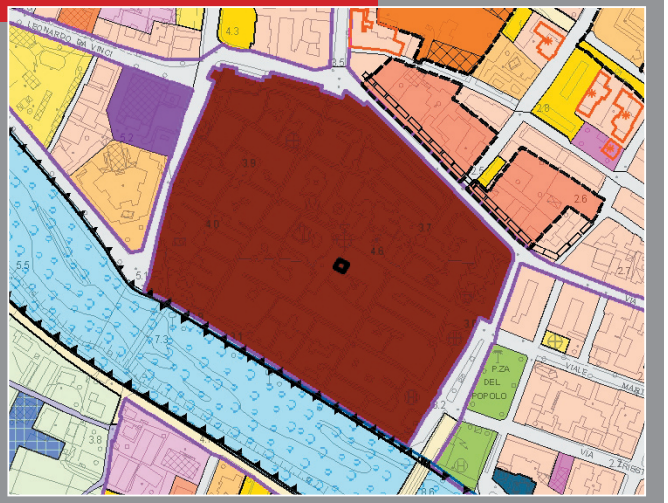


**ortofotocarta alla scala 1:5.000**



**documentazione fotografica**





| Ubicazione | Denominazione | Tipo zona da PRG |
|---|---|---|
| Via Galileo Galilei 36 - Albenga | Biblioteca del seminario Vescovile | Zona G - IC [Servizi di interesse comune] |

## CONDIZIONI GEOMETRICHE E FUNZIONALI

**Proprieta' del servizio**

| | |
|---|---|
| Comunale | |
| Altro ente pubblico | |
| Ente morale/religioso | X |
| Ente privato | |

**Gestione**

| | | | |
|---|---|---|---|
| Pubblica diretta | | Privata | X |
| Pubblica indiretta | | Privata convenzionata | |

**Funzione**

| Attrezzature culturali | Attrezzature ricreative |
|---|---|
| X | |

**Caratteristiche del servizio**

circa 50.000 volumi divisi in 5 sezioni
riviste di tipo eclesiale dal 1850 ad oggi / sezione 1: libri antichi / sezione 2: post concilio (dal 1963 in poi) / sezione 3: fondo ligure / sezione 4: 1900-1963 / sezione 5: 1830-1900
la struttura ospita anche seminari, convegni e conferenze

**Caratteristiche funzionali**

Sup. fondiaria: mq - Sup. utile: mq 192 (per piano)

**Caratteristiche delle pertinenze**

| | |
|---|---|
| Verde | X |
| Verde alberato | X |
| Recinzione | X |

*[Fonte: responsabile della struttura]*
la biblioteca è gestita dal seminario con l'ausilio di volontari
1 bibliotecario (volontario)

## ACCESSIBILITA'

**Dotazione della pertinenza**

| | |
|---|---|
| Parcheggio | X |
| Numero stalli (2) | - |
| Pedonale | X |

**Condizioni di accessibilità**

| | |
|---|---|
| Veicolare(*) | buona |
| Parcheggi | X |
| Ciclo-pedonale | X |
| Fermata del trasporto pubblico | X |

*ottima-buona-suff.-insuff.

**Caratteristiche della viabilità**

| | |
|---|---|
| Sezione | 2 corsie |
| Aiuole | X |
| Marciapiede | X |
| Illuminazione | X |

(2) non quantificabile

## CONDIZIONI DI QUALITA'

**Condizioni del servizio**

| | |
|---|---|
| Consistenza(*) | buona |
| Modifiche necessarie (1) | X |
| Modifiche ammissibili | X |
| Prossimità di aree verdi o attrezzate | X |
| Prossimità della rete commerciale | X |
| Prossimità di altri servizi | X |
| Arredo urbano | - |
| Compatibilità con le funzioni al contorno | SI |
| Salubrità del sito(*) | buona |

*ottima-buona-suff.-insuff.

**Dotazioni integrative**

| | |
|---|---|
| - | |

**Elementi integrativi presenti**

| | |
|---|---|
| - | |

(1) una parte della biblioteca è oggetto di revisione per essere adeguata alle norme per la sicurezza (scale di fuga anti-incendio)

**estratto dalla cartografia di PRG alla scala 1:5.000**

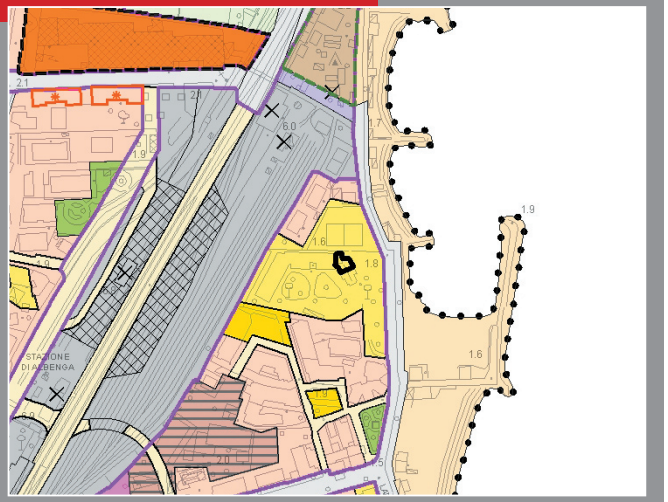


**ortofotocarta alla scala 1:5.000**



**documentazione fotografica**





| Ubicazione | Denominazione | Tipo zona da PRG |
|---|---|---|
| Regione Torre Pernice - Leca | Cinema Multiplex (1) | Zona DN [Produttiva di nuovo impianto] |

## CONDIZIONI GEOMETRICHE E FUNZIONALI

**Proprieta' del servizio**

| | |
|---|---|
| Comunale | |
| Altro ente pubblico | |
| Ente morale/religioso | |
| Ente privato | X |

**Gestione**

| | | | |
|---|---|---|---|
| Pubblica diretta | | Privata | X |
| Pubblica indiretta | | Privata convenzionata | |

**Funzione**

| Attrezzature culturali | Attrezzature ricreative |
|---|---|
| | X |

**Caratteristiche del servizio**

rassegne cinematografiche di intrattenimento
conferenze / convegni
feste

**Caratteristiche funzionali**

Sup. fondiaria: mq - Sup. utile: mq 4.943

**Caratteristiche delle pertinenze**

| | |
|---|---|
| Verde | - |
| Verde alberato | - |
| Recinzione | - |

(1) 6 sale per un totale di 1.200 posti

## ACCESSIBILITA'

**Dotazione della pertinenza**

| | |
|---|---|
| Parcheggio | X |
| Numero stalli (2) | - |
| Pedonale | - |

**Condizioni di accessibilità**

| | |
|---|---|
| Veicolare(*) | buona |
| Parcheggi | X |
| Ciclo-pedonale | - |
| Fermata del trasporto pubblico | X |

*ottima-buona-suff.-insuff.

**Caratteristiche della viabilità**

| | |
|---|---|
| Sezione | 2 corsie |
| Aiuole | - |
| Marciapiede | - |
| Illuminazione | X |

(2) non quantificabile: lo spazio a parcheggio è condiviso con altre attività commerciali

## CONDIZIONI DI QUALITA'

**Condizioni del servizio**

| | |
|---|---|
| Consistenza(*) | buona |
| Modifiche necessarie | - |
| Modifiche ammissibili | X |
| Prossimità di aree verdi o attrezzate | - |
| Prossimità della rete commerciale | X |
| Prossimità di altri servizi | - |
| Arredo urbano | - |
| Compatibilità con le funzioni al contorno | SI |
| Salubrità del sito(*) | buona |

*ottima-buona-suff.-insuff.

**Dotazioni integrative**

| | |
|---|---|
| - | |

**Elementi integrativi presenti**

| | |
|---|---|
| X | bar |

**estratto dalla cartografia di PRG alla scala 1:5.000**

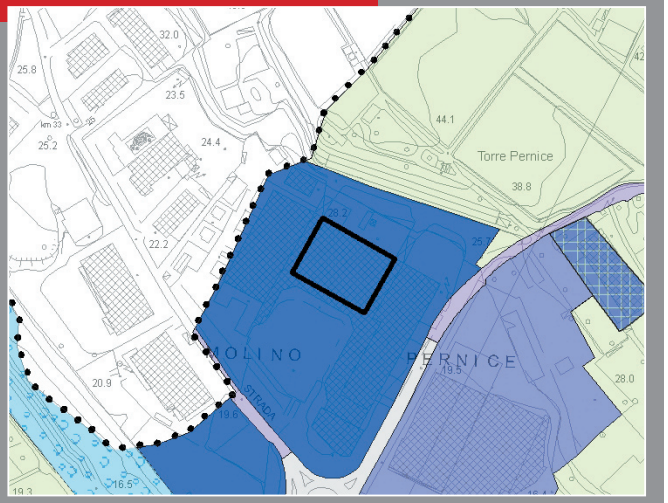


**ortofotocarta alla scala 1:5.000**



**documentazione fotografica**





| Ubicazione | Denominazione | Tipo zona da PRG |
|---|---|---|
| Regione Carenda Superiore - Salea | Sagra del Vino Pigato | Zona G - IC (Interesse comune) |

## CONDIZIONI GEOMETRICHE E FUNZIONALI

**Proprieta' del servizio**

| | |
|---|---|
| Comunale | |
| Altro ente pubblico | |
| Ente morale/religioso | |
| Ente privato | X |

**Gestione**

| | | | |
|---|---|---|---|
| Pubblica diretta | | Privata | X |
| Pubblica indiretta | | Privata convenzionata | |

**Funzione**

| Attrezzature culturali | Attrezzature ricreative |
|---|---|
| X (1) | |

**Caratteristiche del servizio**

| | |
|---|---|
| centro espositivo e di vendita del vino Pigato | |

**Caratteristiche funzionali**

Sup. fondiaria: mq 21.153 Sup. utile: mq 274

**Caratteristiche delle pertinenze**

| | |
|---|---|
| Verde | X |
| Verde alberato | X |
| Recinzione | X |

(1) l'attrezzatura si trova nell'ex area militare denominata "Sedime Deposito Munizioni Terra Coniglio". Il Programma Unitario di Valorizzazione per la Regione (PUV) prevede la sua trasformazione in polo fieristico "Sagra del Pigato", in virtù della procedura di accordo di programma avviata da Comune e Regione.

## ACCESSIBILITA'

**Dotazione della pertinenza**

| | |
|---|---|
| Parcheggio | X |
| Numero stalli (2) | - |
| Pedonale | - |

**Condizioni di accessibilità**

| | |
|---|---|
| Veicolare(*) | insuff. |
| Parcheggi | - |
| Ciclo-pedonale | - |
| Fermata del trasporto pubblico | - |

*ottima-buona-suff.-insuff.

**Caratteristiche della viabilità**

| | |
|---|---|
| Sezione | 2 corsie |
| Aiuole | - |
| Marciapiede | - |
| Illuminazione | - |

(2) non quantificabile; si tratta di un'area non asfaltata senza segnaletica orizzontale

## CONDIZIONI DI QUALITA'

**Condizioni del servizio**

| | |
|---|---|
| Consistenza(*) | buona |
| Modifiche necessarie | X |
| Modifiche ammissibili | X |
| Prossimità di aree verdi o attrezzate | - |
| Prossimità della rete commerciale | - |
| Prossimità di altri servizi | - |
| Arredo urbano | - |
| Compatibilità con le funzioni al contorno | X |
| Salubrità del sito(*) | buona |

*ottima-buona-suff.-insuff.

**Dotazioni integrative**

| | |
|---|---|
| X | ex deposito militare |

**Elementi integrativi presenti**

| | |
|---|---|
| X | stand espositivi mobili, tettoie |

**estratto dalla cartografia di PRG alla scala 1:5.000**

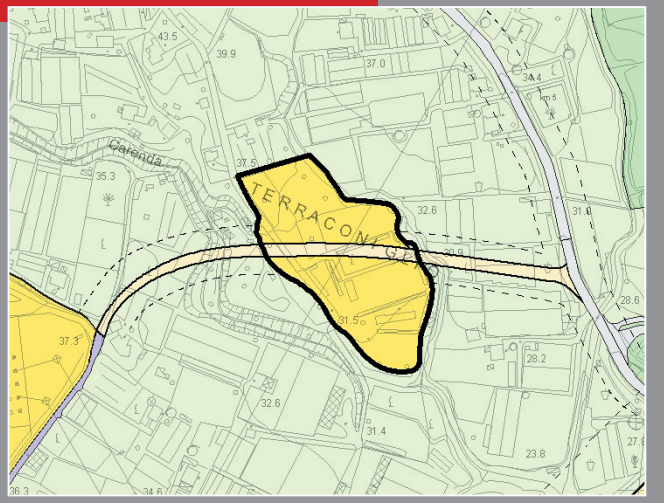


**ortofotocarta alla scala 1:5.000**



**documentazione fotografica**









ALLEGATO

# 4 ATTREZZATURE SOCIO-SANITARIE E ASSISTENZIALI

| Ubicazione | Denominazione | Tipo zona da PRG |
|---|---|---|
| Viale Martiri della Foce - Regione Bagnoli | Ospedale Santa Maria di Misericordia | Zoan F - H [Attr. sanitarie e ospedaliere] |

## CONDIZIONI GEOMETRICHE E FUNZIONALI

**Proprieta' del servizio**

| | |
|---|---|
| Comunale | |
| Altro ente pubblico | X |
| Ente morale/religioso | |
| Ente privato | |

**Gestione**

| | | | |
|---|---|---|---|
| Pubblica diretta | X | Privata | |
| Pubblica indiretta | | Privata convenzionata | |

**Funzione**

| | | | |
|---|---|---|---|
| Ospedale | X | Casa di cura per anziani | |
| Pronto intervento | | Servizio per minori | |
| Distretto sanitario | | Struttura per disabili | |
| Ambulatorio/Poliambulatorio | | Comunità/Centro reabilitat. | |
| Consultorio famil./pediatrico | | Altro..... | |

**Caratteristiche del servizio**

| | |
|---|---|
| Centro diurno | |
| 24 ore | X |
| Utenti | 150 |
| Posti letto | 230 |
| Operatori (1) | - |

**Caratteristiche funzionali**

Sup. fondiaria: mq 38.200 Sup. utile: mq 25.835

**Caratteristiche delle pertinenze**

| | |
|---|---|
| Verde (2) | X |
| Verde alberato | X |
| Recinzione | X |

*[Fonte: direzione ASL2, Ufficio Tecnico ASL2]*
(1) dato non disponibile
(2) superficie a verde 11.000 mq

## ACCESSIBILITA'

**Dotazione della pertinenza**

| | |
|---|---|
| Parcheggio | X |
| Numero stalli | 350 |
| Pedonale | X |

**Condizioni di accessibilità**

| | |
|---|---|
| Veicolare(*) | ottima |
| Parcheggi | X |
| Ciclo-pedonale | X |
| Fermata del trasporto pubblico | X |

*ottima-buona-suff.-insuff.

**Caratteristiche della viabilità**

| | |
|---|---|
| Sezione | 7 metri |
| Aiuole | X |
| Marciapiede | X |
| Illuminazione | X |

## CONDIZIONI DI QUALITA'

**Condizioni del servizio**

| | |
|---|---|
| Consistenza(*) | ottima |
| Modifiche necessarie | - |
| Modifiche ammissibili | - |
| Prossimità di aree verdi o attrezzate | X |
| Prossimità della rete commerciale | X |
| Prossimità di altri servizi | X |
| Arredo urbano | - |
| Compatibilità con le funzioni al contorno | SI |
| Salubrità del sito(*) | buona |

*ottima-buona-suff.-insuff.

**Dotazioni integrative**

**Elementi integrativi presenti**

| | |
|---|---|
| X | bar |

**estratto dalla cartografia di PRG alla scala 1:5.000**

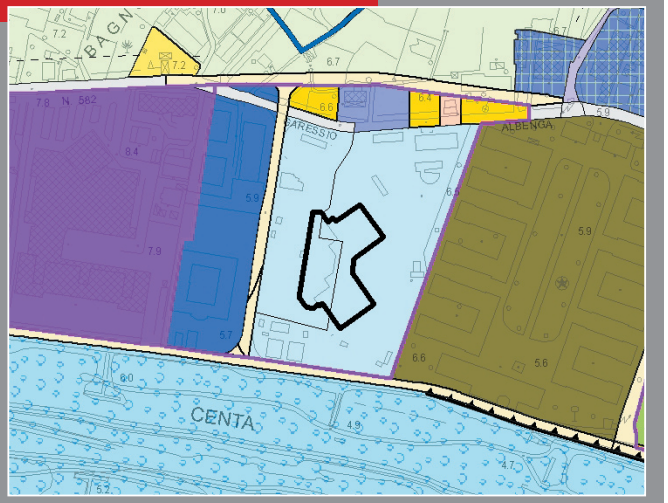


**ortofotocarta alla scala 1:5.000**



**documentazione fotografica**





| Ubicazione | Denominazione | Tipo zona da PRG |
|---|---|---|
| Via Trieste 54 - Albenga | Uffici Amministrativi ASL 2 | Zona G - IC [Servizi di interesse comune] |

## CONDIZIONI GEOMETRICHE E FUNZIONALI

**Proprieta' del servizio**

| | |
|---|---|
| Comunale | |
| Altro ente pubblico | X |
| Ente morale/religioso | |
| Ente privato | |

**Gestione**

| | | | |
|---|---|---|---|
| Pubblica diretta | X | Privata | |
| Pubblica indiretta | | Privata convenzionata | |

**Funzione**

| | | | |
|---|---|---|---|
| Ospedale | | Casa di cura per anziani | |
| Pronto intervento | | Servizio per minori | |
| Distretto sanitario | X | Struttura per disabili | |
| Ambulatorio/Poliambulatorio | | Comunità/Centro reabilitat. | |
| Consultorio famil./pediatrico | | Altro..... | |

**Caratteristiche del servizio**

| | |
|---|---|
| Centro diurno | X |
| 24 ore | |
| Utenti (1) | 10.000 |
| Posti letto | - |
| Operatori (2) | 36 |

**Caratteristiche funzionali**

Sup. fondiaria: mq  Sup. utile: mq 607

**Caratteristiche delle pertinenze**

| | |
|---|---|
| Verde | X |
| Verde alberato | X |
| Recinzione | X |

*[Fonte: direzione ASL2, Ufficio Tecnico ASL2, responsabile struttura]*
(1) il valore si riferisce agli utenti annui
(2) Medici: 3+2 (medicina di servizio: vaccinazioni, rinnovi patenti, ...) infermiere: 1 vigili sanitari: 2
Impiegati per la farmaceutica territoriale: 2
Assistenza domiciliare integrata: infermieri: 4 fisioterapista:1 impiegato:1
operatore socio-sanitario: 1
Servizio inserimento lavorativo disabili: psicologi: 1 pedagogista: 1 educatori professionali: 3

## ACCESSIBILITA'

**Dotazione della pertinenza**

| | |
|---|---|
| Parcheggio | - |
| Numero stalli | - |
| Pedonale | X |

**Condizioni di accessibilità**

| | |
|---|---|
| Veicolare(*) | buona |
| Parcheggi | X |
| Ciclo-pedonale | X |
| Fermata del trasporto pubblico | X |

*ottima-buona-suff.-insuff.

**Caratteristiche della viabilità**

| | |
|---|---|
| Sezione | 1 corsie |
| Aiuole | X |
| Marciapiede | X |
| Illuminazione | X |

## CONDIZIONI DI QUALITA'

**Condizioni del servizio**

| | |
|---|---|
| Consistenza(*) (3) | buona |
| Modifiche necessarie | X |
| Modifiche ammissibili | X |
| Prossimità di aree verdi o attrezzate | X |
| Prossimità della rete commerciale | X |
| Prossimità di altri servizi | X |
| Arredo urbano | X |
| Compatibilità con le funzioni al contorno | SI |
| Salubrità del sito(*) | buona |

*ottima-buona-suff.-insuff.

**Dotazioni integrative**

-

**Elementi integrativi presenti**

-

(3) edificato negli anni 30 per ospitare un ambulatorio di prevenzione anti tubercolare; seppur di buona consistenza, la struttura presenta ancora barriere architettoniche per salire al primo piano

**estratto dalla cartografia di PRG alla scala 1:5.000**

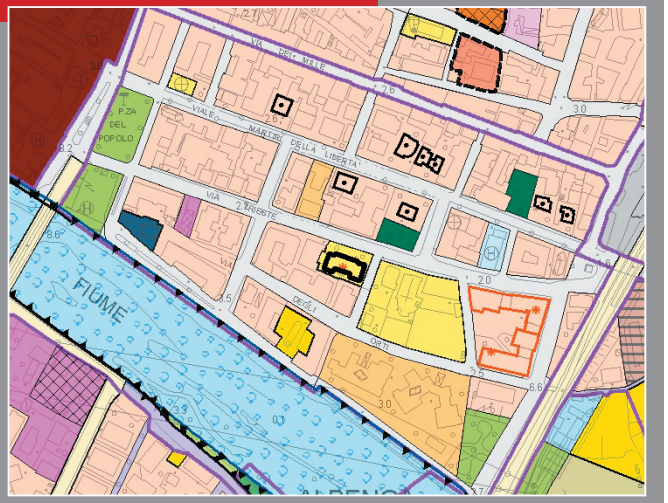


**ortofotocarta alla scala 1:5.000**



**documentazione fotografica**





| Ubicazione | Denominazione | Tipo zona da PRG |
|---|---|---|
| Via Piave 2 - Vadino | Consultorio Medicina di Base | Zona B (Residenziale di completamento) |

## CONDIZIONI GEOMETRICHE E FUNZIONALI

**Proprieta' del servizio**

| | |
|---|---|
| Comunale | |
| Altro ente pubblico | |
| Ente morale/religioso | |
| Ente privato (1) | X |

**Gestione**

| | | | |
|---|---|---|---|
| Pubblica diretta | X | Privata | |
| Pubblica indiretta | | Privata convenzionata | |

**Funzione**

| | | | |
|---|---|---|---|
| Ospedale | | Casa di cura per anziani | |
| Pronto intervento | | Servizio per minori | |
| Distretto sanitario | X | Struttura per disabili | |
| Ambulatorio/Poliambulatorio | X | Comunità/Centro reabilitat. | |
| Consultorio famil./pediatrico | | Altro..... | |

**Caratteristiche del servizio**

| | |
|---|---|
| Centro diurno | X |
| 24 ore | |
| Utenti (2) | 21.000 |
| Posti letto | - |
| Operatori (3) | 33 |

**Caratteristiche funzionali**

Sup. fondiaria: mq - Sup. utile: mq 478

**Caratteristiche delle pertinenze**

| | |
|---|---|
| Verde | - |
| Verde alberato | - |
| Recinzione | - |

*[Fonte: direzione ASL2, Ufficio Tecnico ASL2, responsabile struttura]*
(1) in locazione
(2) il valore si riferisce alla media di visite specialistiche annue
(3) medici: 4+17 (specialisti) infermieri: 7 impiegati: 5 (C.U.P.A.)

## ACCESSIBILITA'

**Dotazione della pertinenza**

| | |
|---|---|
| Parcheggio | - |
| Numero stalli | - |
| Pedonale | X |

**Condizioni di accessibilità**

| | |
|---|---|
| Veicolare(*) (5) | buona |
| Parcheggi | X |
| Ciclo-pedonale | - |
| Fermata del trasporto pubblico | X |

*ottima-buona-suff.-insuff.

**Caratteristiche della viabilità**

| | |
|---|---|
| Sezione | 2 corsie |
| Aiuole | - |
| Marciapiede | X |
| Illuminazione | X |

(5) manca il parcheggio di pertinenza per la sosta delle ambulanze

## CONDIZIONI DI QUALITA'

**Condizioni del servizio**

| | |
|---|---|
| Consistenza(*) (4) | suff. |
| Modifiche necessarie | X |
| Modifiche ammissibili | X |
| Prossimità di aree verdi o attrezzate | - |
| Prossimità della rete commerciale | X |
| Prossimità di altri servizi | X |
| Arredo urbano | X |
| Compatibilità con le funzioni al contorno | SI |
| Salubrità del sito(*) | buona |

*ottima-buona-suff.-insuff.

**Dotazioni integrative** -

**Elementi integrativi presenti** -

(4) seppur di consistenza sufficiente, la struttura presenta ancora alcune barriere architettoniche risolte con espedienti non efficienti per supplire la mancanza di ascensore, risolta con elevatore inclinato per scale.

**estratto dalla cartografia di PRG alla scala 1:5.000**

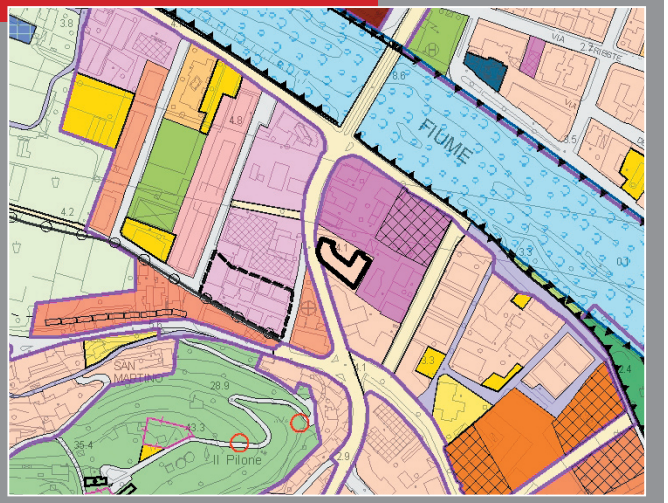


**ortofotocarta alla scala 1:5.000**



**documentazione fotografica**





| Ubicazione | Denominazione | Tipo zona da PRG |
|---|---|---|
| Viale 8 Marzo - Albenga | Struttura consultoriale materna e infantile | Zona G - I + Zona G - VA |

## CONDIZIONI GEOMETRICHE E FUNZIONALI

**Proprieta' del servizio**

| | |
|---|---|
| Comunale | |
| Altro ente pubblico | |
| Ente morale/religioso | |
| Ente privato (1) | X |

**Gestione**

| | | | |
|---|---|---|---|
| Pubblica diretta | X | Privata | |
| Pubblica indiretta | | Privata convenzionata | |

**Funzione**

| | | | |
|---|---|---|---|
| Ospedale | | Casa di cura per anziani | |
| Pronto intervento | | Servizio per minori | X |
| Distretto sanitario | | Struttura per disabili | |
| Ambulatorio/Poliambulatorio | | Comunità/Centro reabilitat. | |
| Consultorio famil./pediatrico | X | Altro..... | |

**Caratteristiche del servizio**

| | |
|---|---|
| Centro diurno | X |
| 24 ore | |
| Utenti (2) | - |
| Posti letto | - |
| Operatori (3) | 24 |

**Caratteristiche funzionali**

Sup. fondiaria: mq  Sup. utile: mq 384

**Caratteristiche delle pertinenze**

| | |
|---|---|
| Verde | - |
| Verde alberato | - |
| Recinzione | - |

*[Fonte: direzione ASL2, Ufficio Tecnico ASL2, responsabile struttura]*
(1) in locazione
(2) dato non disponibile
(3) medici: 5  infermieri/operatori sanitari: 15  impiegati: 1  assistenti sociali: 1
educatori: 2
[#] Superficie calpestabile 350 mq

## ACCESSIBILITA'

**Dotazione della pertinenza**

| | |
|---|---|
| Parcheggio | - |
| Numero stalli | - |
| Pedonale | X |

**Condizioni di accessibilità**

| | |
|---|---|
| Veicolare(*) | ottima |
| Parcheggi | X |
| Ciclo-pedonale | - |
| Fermata del trasporto pubblico | - |

*ottima-buona-suff.-insuff.

**Caratteristiche della viabilità**

| | |
|---|---|
| Sezione | 2 corsie |
| Aiuole | X |
| Marciapiede | X |
| Illuminazione | X |

## CONDIZIONI DI QUALITA'

**Condizioni del servizio**

| | |
|---|---|
| Consistenza(*) | buona |
| Modifiche necessarie | - |
| Modifiche ammissibili | X |
| Prossimità di aree verdi o attrezzate | X |
| Prossimità della rete commerciale | X |
| Prossimità di altri servizi | X |
| Arredo urbano | X |
| Compatibilità con le funzioni al contorno | SI |
| Salubrità del sito(*) | buona |

*ottima-buona-suff.-insuff.

**Dotazioni integrative**: -

**Elementi integrativi presenti**: -

**estratto dalla cartografia di PRG alla scala 1:5.000**

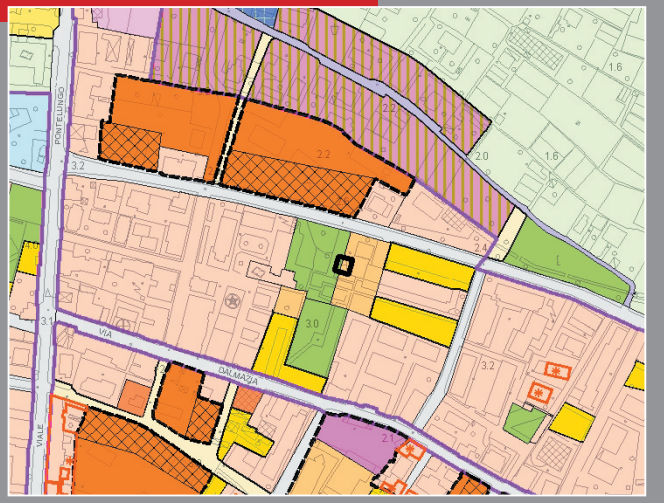


**ortofotocarta alla scala 1:5.000**



**documentazione fotografica**





| Ubicazione | Denominazione | Tipo zona da PRG |
|---|---|---|
| Via Vecchia Morella 61 - Albenga | S.E.R.T. Dipartimento per le Dipendenze | Zona B (Residenziale di completamento) |

## CONDIZIONI GEOMETRICHE E FUNZIONALI

**Proprieta' del servizio**

| | |
|---|---|
| Comunale | |
| Altro ente pubblico | |
| Ente morale/religioso | |
| Ente privato (1) | X |

**Gestione**

| | | | |
|---|---|---|---|
| Pubblica diretta | X | Privata | |
| Pubblica indiretta | | Privata convenzionata | |

**Funzione**

| | | | |
|---|---|---|---|
| Ospedale | | Casa di cura per anziani | |
| Pronto intervento | | Servizio per minori | |
| Distretto sanitario | | Struttura per disabili | |
| Ambulatorio/Poliambulatorio | | Comunità/Centro reabilitat. | |
| Consultorio famil./pediatrico | | Altro (2) | X |

**Caratteristiche del servizio**

| | |
|---|---|
| Centro diurno | X |
| 24 ore | |
| Utenti (3) | - |
| Posti letto | - |
| Operatori (4) | 10 |

**Caratteristiche funzionali**

Sup. fondiaria: mq - Sup. utile: mq 184 (#)

**Caratteristiche delle pertinenze**

| | |
|---|---|
| Verde | - |
| Verde alberato | - |
| Recinzione | - |

*[Fonte: direzione ASL2, Ufficio Tecnico ASL2, responsabile struttura]*
(#) Superficie calpestabile : mq 162
(1) in locazione
(2) servizio territoriale per le dipendenze: alcool, sostanze stupefacenti (Albenga)
tabagismo, gioco (Savona)
(3) dato non disponibile
(4) medici: 2 psicologi: 2 assistenti sociali: 1 infermieri: 4 educatori: 1

## ACCESSIBILITA'

**Dotazione della pertinenza**

| | |
|---|---|
| Parcheggio | - |
| Numero stalli | - |
| Pedonale | - |

**Condizioni di accessibilità**

| | |
|---|---|
| Veicolare(*) | buona |
| Parcheggi | X |
| Ciclo-pedonale | - |
| Fermata del trasporto pubblico | X |

*ottima-buona-suff.-insuff.

**Caratteristiche della viabilità**

| | |
|---|---|
| Sezione | 3 metri |
| Aiuole | - |
| Marciapiede | X |
| Illuminazione | X |

## CONDIZIONI DI QUALITA'

**Condizioni del servizio**

| | |
|---|---|
| Consistenza(*) | buona |
| Modifiche necessarie | - |
| Modifiche ammissibili | X |
| Prossimità di aree verdi o attrezzate | - |
| Prossimità della rete commerciale | X |
| Prossimità di altri servizi | X |
| Arredo urbano | - |
| Compatibilità con le funzioni al contorno | SI |
| Salubrità del sito(*) | buona |

*ottima-buona-suff.-insuff.

**Dotazioni integrative** -

**Elementi integrativi presenti** -

**estratto dalla cartografia di PRG alla scala 1:5.000**

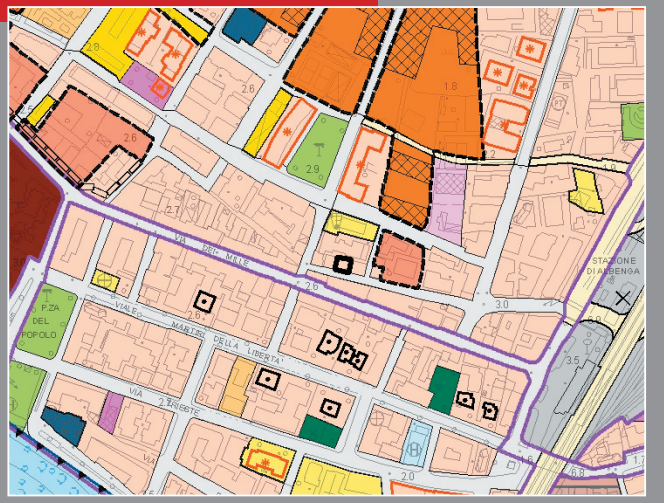


**ortofotocarta alla scala 1:5.000**



**documentazione fotografica**








| Ubicazione | Denominazione | Tipo zona da PRG |
|---|---|---|
| Via Vecchia Morella 83 - Albenga | Centro di Salute Mentale (C.S.M.) | Zona B (Residenziale di completamento) |

## CONDIZIONI GEOMETRICHE E FUNZIONALI

**Proprieta' del servizio**

| | |
|---|---|
| Comunale | |
| Altro ente pubblico | |
| Ente morale/religioso | |
| Ente privato (1) | X |

**Gestione**

| | | | |
|---|---|---|---|
| Pubblica diretta | X | Privata | |
| Pubblica indiretta | | Privata convenzionata | |

**Funzione**

| | | | |
|---|---|---|---|
| Ospedale | | Casa di cura per anziani | |
| Pronto intervento | | Servizio per minori | |
| Distretto sanitario | | Struttura per disabili | |
| Ambulatorio/Poliambulatorio | X | Comunità/Centro reabilitat. | |
| Consultorio famil./pediatrico | X | Altro..... | |

**Caratteristiche del servizio**

| | |
|---|---|
| Centro diurno | h 8 - 18 |
| 24 ore | |
| Utenti (2) | 1243 |
| Posti letto | - |
| Operatori (3) | 19 |

**Caratteristiche funzionali**

Sup. fondiaria: mq — Sup. utile: mq 283 (#)

**Caratteristiche delle pertinenze**

| | |
|---|---|
| Verde | - |
| Verde alberato | - |
| Recinzione | - |

(1) in locazione
(2) dato anno 2007 (comprensorio Andora - Ceriale)
(3) Medici : 4; Psicologi : 2; Assistenti sociali : 2; Educatori : 2; Impiegati : 1; Infermieri : 8
(#) Superficie calpestabile : mq 250

## ACCESSIBILITA'

**Dotazione della pertinenza**

| | |
|---|---|
| Parcheggio | - |
| Numero stalli | - |
| Pedonale | - |

**Condizioni di accessibilità**

| | |
|---|---|
| Veicolare(*) | buona |
| Parcheggi | X |
| Ciclo-pedonale | - |
| Fermata del trasporto pubblico (4) | X |

*ottima-buona-suff.-insuff.

**Caratteristiche della viabilità**

| | |
|---|---|
| Sezione (5) | 1 corsia |
| Aiuole | - |
| Marciapiede | X |
| Illuminazione | X |

(4) stazione ferroviaria
(5) senso unico

## CONDIZIONI DI QUALITA'

**Condizioni del servizio**

| | |
|---|---|
| Consistenza(*) | buona |
| Modifiche necessarie | - |
| Modifiche ammissibili | X |
| Prossimità di aree verdi o attrezzate | X |
| Prossimità della rete commerciale | X |
| Prossimità di altri servizi | X |
| Arredo urbano | - |
| Compatibilità con le funzioni al contorno | SI |
| Salubrità del sito(*) | buona |

*ottima-buona-suff.-insuff.

**Dotazioni integrative**: -

**Elementi integrativi presenti**: -

**estratto dalla cartografia di PRG alla scala 1:5.000**

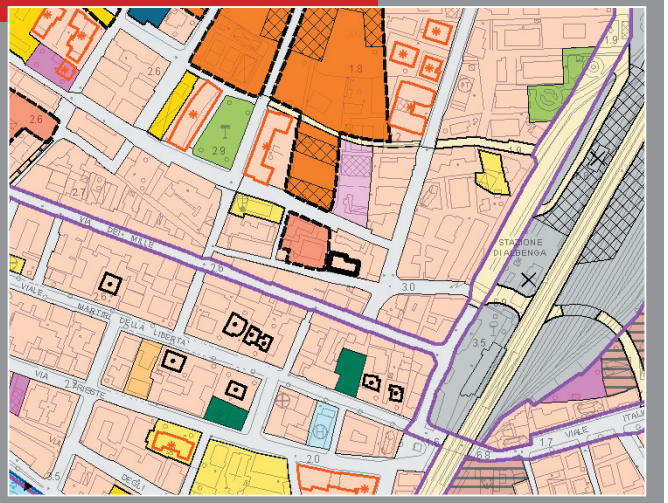


**ortofotocarta alla scala 1:5.000**



**documentazione fotografica**







| Ubicazione | Denominazione | Tipo zona da PRG |
|---|---|---|
| Via degli Orti - Albenga | Centro filtro U.O. Assistenza ai disabili | Zona G - I [Servizi per l'istruzione] |

## CONDIZIONI GEOMETRICHE E FUNZIONALI

**Proprieta' del servizio**

| | |
|---|---|
| Comunale (1) | X |
| Altro ente pubblico | |
| Ente morale/religioso | |
| Ente privato | |

**Gestione**

| | | | |
|---|---|---|---|
| Pubblica diretta | X | Privata | |
| Pubblica indiretta | | Privata convenzionata | |

**Funzione**

| | | | |
|---|---|---|---|
| Ospedale | | Casa di cura per anziani | |
| Pronto intervento | | Servizio per minori | |
| Distretto sanitario | | Struttura per disabili | X |
| Ambulatorio/Poliambulatorio | | Comunità/Centro reabilitat. | |
| Consultorio famil./pediatrico | | Altro..... | |

**Caratteristiche del servizio**

| | |
|---|---|
| Centro diurno | X |
| 24 ore | |
| Utenti (2) | - |
| Posti letto | - |
| Operatori (2) | - |

**Caratteristiche funzionali**

Sup. fondiaria: mq  Sup. utile: mq 94

**Caratteristiche delle pertinenze**

| | |
|---|---|
| Verde | X |
| Verde alberato | X |
| Recinzione | X |

*[Fonte: direzione ASL2, Ufficio Tecnico ASL2]*
(1) c/o scuole medie Mameli (S1-08) in comodato d'uso
(2) dato non disponibile

## ACCESSIBILITA'

**Dotazione della pertinenza**

| | |
|---|---|
| Parcheggio | - |
| Numero stalli | - |
| Pedonale | - |

**Condizioni di accessibilità**

| | |
|---|---|
| Veicolare(*) | buona |
| Parcheggi | X |
| Ciclo-pedonale | - |
| Fermata del trasporto pubblico (4) | X |

*ottima-buona-suff.-insuff.

**Caratteristiche della viabilità**

| | |
|---|---|
| Sezione (5) | 1 corsia |
| Aiuole | - |
| Marciapiede | X |
| Illuminazione | X |

(4) stazione ferroviaria
(5) senso unico

## CONDIZIONI DI QUALITA'

**Condizioni del servizio**

| | |
|---|---|
| Consistenza(*) | buona |
| Modifiche necessarie | - |
| Modifiche ammissibili | X |
| Prossimità di aree verdi o attrezzate | X |
| Prossimità della rete commerciale | X |
| Prossimità di altri servizi | X |
| Arredo urbano | - |
| Compatibilità con le funzioni al contorno | SI |
| Salubrità del sito(*) | buona |

*ottima-buona-suff.-insuff.

**Dotazioni integrative**: -

**Elementi integrativi presenti**: -

**estratto dalla cartografia di PRG alla scala 1:5.000**

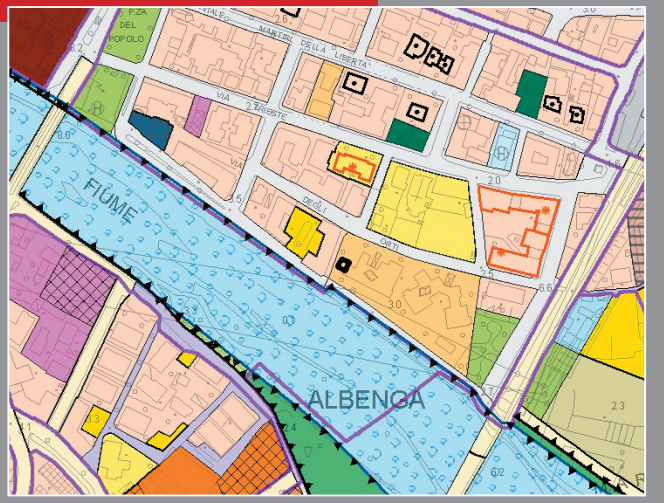


**ortofotocarta alla scala 1:5.000**



**documentazione fotografica**





| Ubicazione | Denominazione | Tipo zona da PRG |
|---|---|---|
| Via Fiume 20 - Albenga | Centro di Salute Mentale (C.S.M.) - Centro Diurno | Zona B (Residenza di completamento) |

## CONDIZIONI GEOMETRICHE E FUNZIONALI

**Proprieta' del servizio**

| | |
|---|---|
| Comunale | |
| Altro ente pubblico | |
| Ente morale/religioso | |
| Ente privato (1) | X |

**Gestione**

| | | | |
|---|---|---|---|
| Pubblica diretta | X | Privata | |
| Pubblica indiretta | | Privata convenzionata | |

**Funzione**

| | | | |
|---|---|---|---|
| Ospedale | | Casa di cura per anziani | |
| Pronto intervento | | Servizio per minori | |
| Distretto sanitario | | Struttura per disabili | |
| Ambulatorio/Poliambulatorio | | Comunità/Centro reab. (2) | X |
| Consultorio famil./pediatrico | | Altro..... | |

**Caratteristiche del servizio**

| | |
|---|---|
| Centro diurno | h 8 - 14 |
| 24 ore | |
| Utenti | - |
| Posti letto | - |
| Operatori (3) | - |

**Caratteristiche funzionali**

Sup. fondiaria: mq - Sup. utile: mq 207 (per piano)

**Caratteristiche delle pertinenze**

| | |
|---|---|
| Verde (4) | X |
| Verde alberato (4) | X |
| Recinzione | X |

*[Fonte: direzione ASL2, Ufficio Tecnico ASL2, responsabile struttura]*
(1) in locazione
(2) spazio per attività riabilitative e terapie di gruppo
(3) vedi S4-06
(4) piccolo giardino condominiale all'ingresso

## ACCESSIBILITA'

**Dotazione della pertinenza**

| | |
|---|---|
| Parcheggio | - |
| Numero stalli | - |
| Pedonale | - |

**Condizioni di accessibilità**

| | |
|---|---|
| Veicolare(*) | buona |
| Parcheggi | X |
| Ciclo-pedonale | X |
| Fermata del trasporto pubblico | X |

*ottima-buona-suff.-insuff.

**Caratteristiche della viabilità**

| | |
|---|---|
| Sezione | 2 corsie |
| Aiuole | X |
| Marciapiede | X |
| Illuminazione | X |

## CONDIZIONI DI QUALITA'

**Condizioni del servizio**

| | |
|---|---|
| Consistenza(*) | buona |
| Modifiche necessarie | - |
| Modifiche ammissibili | X |
| Prossimità di aree verdi o attrezzate | X |
| Prossimità della rete commerciale | X |
| Prossimità di altri servizi | X |
| Arredo urbano | - |
| Compatibilità con le funzioni al contorno | SI |
| Salubrità del sito(*) | buona |

*ottima-buona-suff.-insuff.

**Dotazioni integrative**

| | |
|---|---|
| X | vedi scheda S4-09 |

**Elementi integrativi presenti**

| | |
|---|---|
| - | |

estratto dalla cartografia di PRG alla scala 1:5.000

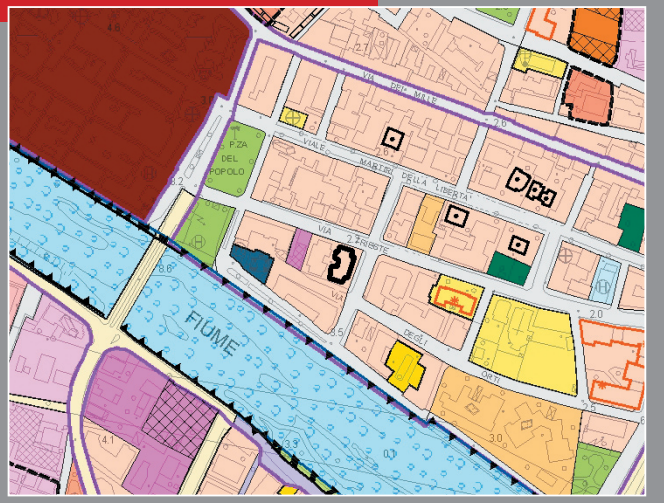


ortofotocarta alla scala 1:5.000

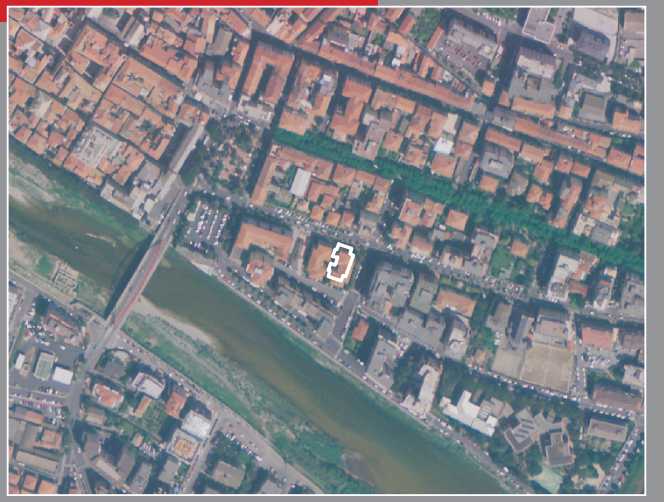

documentazione fotografica





| Ubicazione | Denominazione | Tipo zona da PRG |
|---|---|---|
| Via Fiume 20 - Albenga | Centro di Salute Mentale (C.S.M.) - Alloggio psichiatrico | Zona B (Residenza di completamento) |

## CONDIZIONI GEOMETRICHE E FUNZIONALI

**Proprieta' del servizio**

| | |
|---|---|
| Comunale | |
| Altro ente pubblico | |
| Ente morale/religioso | |
| Ente privato (1) | X |

**Gestione**

| | | | |
|---|---|---|---|
| Pubblica diretta | X | Privata | |
| Pubblica indiretta | | Privata convenzionata | |

**Funzione**

| | | | |
|---|---|---|---|
| Ospedale | | Casa di cura per anziani | |
| Pronto intervento | | Servizio per minori | |
| Distretto sanitario | | Struttura per disabili | |
| Ambulatorio/Poliambulatorio | | Comunità/Centro reabilitat. | |
| Consultorio famil./pediatrico | | Altro (2) | X |

**Caratteristiche del servizio**

| | |
|---|---|
| Centro diurno | |
| 24 ore | X |
| Utenti | 4 |
| Posti letto | 4 |
| Operatori (3) | - |

**Caratteristiche funzionali**

Sup. fondiaria: mq - Sup. utile: mq 207 (per piano)

**Caratteristiche delle pertinenze**

| | |
|---|---|
| Verde (4) | X |
| Verde alberato (4) | X |
| Recinzione | X |

*[Fonte: direzione ASL2, Ufficio Tecnico ASL2, responsabile struttura]*
(1) in locazione
(2) alloggio psichiatrico ospitante 4 pazienti psichiatrici autonomi all'interno del Centro Diurno (vedi scheda S4-08)
(3) il servizio non necessita di operatori medici
(4) piccolo giardino condominiale all'ingresso

## ACCESSIBILITA'

**Dotazione della pertinenza**

| | |
|---|---|
| Parcheggio | - |
| Numero stalli | - |
| Pedonale | - |

**Condizioni di accessibilità**

| | |
|---|---|
| Veicolare(*) | buona |
| Parcheggi | X |
| Ciclo-pedonale | X |
| Fermata del trasporto pubblico | X |

*ottima-buona-suff.-insuff.

**Caratteristiche della viabilità**

| | |
|---|---|
| Sezione | 2 corsie |
| Aiuole | X |
| Marciapiede | X |
| Illuminazione | X |

## CONDIZIONI DI QUALITA'

**Condizioni del servizio**

| | |
|---|---|
| Consistenza(*) | buona |
| Modifiche necessarie | - |
| Modifiche ammissibili (5) | - |
| Prossimità di aree verdi o attrezzate | X |
| Prossimità della rete commerciale | X |
| Prossimità di altri servizi | X |
| Arredo urbano | - |
| Compatibilità con le funzioni al contorno | SI |
| Salubrità del sito(*) | buona |

*ottima-buona-suff.-insuff.

**Dotazioni integrative**

| | |
|---|---|
| X | vedi scheda S4-08 |

**Elementi integrativi presenti**

| | |
|---|---|
| - | |

(5) è prevista la realizzazione di un secondo alloggio psichiatrico

**estratto dalla cartografia di PRG alla scala 1:5.000**

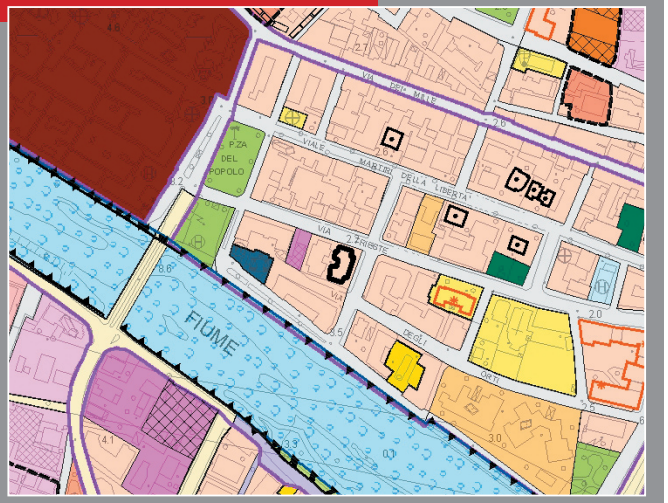


**ortofotocarta alla scala 1:5.000**

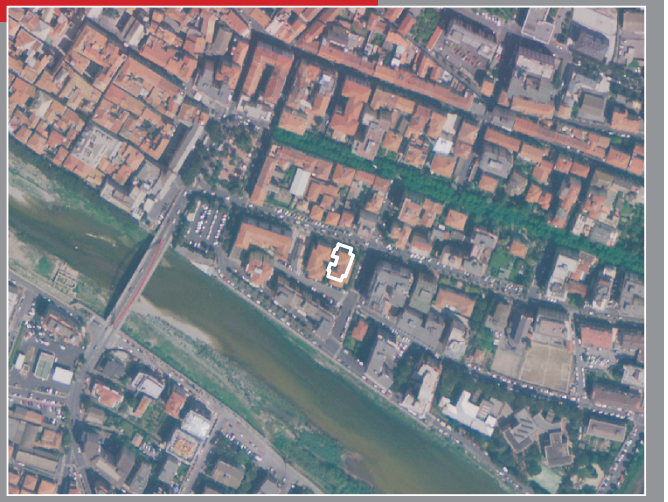

**documentazione fotografica**





| Ubicazione | Denominazione | Tipo zona da PRG |
|---|---|---|
| Viale Liguria 14 - Albenga | Az. pubblica servizi alla persona "Domenico Trincheri" | Zona G - I [Servizi per l'istruzione] |

## CONDIZIONI GEOMETRICHE E FUNZIONALI

**Proprieta' del servizio**

| | |
|---|---|
| Comunale | |
| Altro ente pubblico | X |
| Ente morale/religioso | |
| Ente privato | |

**Gestione**

| | | | |
|---|---|---|---|
| Pubblica diretta | X | Privata | |
| Pubblica indiretta | | Privata convenzionata | |

**Funzione**

| | | | |
|---|---|---|---|
| Ospedale | | Casa di cura per anziani | X |
| Pronto intervento | | Servizio per minori | |
| Distretto sanitario | | Struttura per disabili | |
| Ambulatorio/Poliambulatorio | | Comunità/Centro reabilitat. | |
| Consultorio famil./pediatrico | | Altro..... | |

**Caratteristiche del servizio**

| | |
|---|---|
| Centro diurno | |
| 24 ore | X |
| Utenti | 99 |
| Posti letto (1) | 104 |
| Operatori (2) | - |

**Caratteristiche funzionali**

Sup. fondiaria: mq — Sup. utile: mq 6.236

**Caratteristiche delle pertinenze**

| | |
|---|---|
| Verde (3) | X |
| Verde alberato | X |
| Recinzione | X |

*[Fonte: responsabile della struttura]*
(1) 100+4 urgenze
(2) - Amministrativi: 3+1(direttore) Fisioterapisti: 1 Rianimatore: 1 Infermieri: 5 Adetti Cucina: 6 (2 al 50%)
Operaio Specializzato: 1 Servizio Ausiliari: 6 (1 al 50%) servizio ai Piani O.S.A.: 14 (1 al 50%,1 al 70%)
- Cooperativa: Servizio al Piano: 13 Servizio Lavanderia: 3 Servizio Infermieristico: 5 (di cui alcuni part time)
(3) superficie irrigata: 620 mq sup

N.B.: il consiglio comunale di Albenga nomina il Presidente + 4 membri del Consiglio di Amministrazione; il vescovo nomina 1 menbro del Consiglio di Amministrazione; la regione nomina 1 membro del Consiglio di Amministrazione

## ACCESSIBILITA'

**Dotazione della pertinenza**

| | |
|---|---|
| Parcheggio (6) | X |
| Numero stalli | 4 |
| Pedonale | X |

**Condizioni di accessibilità**

| | |
|---|---|
| Veicolare(*) | buono |
| Parcheggi | X |
| Ciclo-pedonale | - |
| Fermata del trasporto pubblico | X |

*ottima-buona-suff.-insuff.

**Caratteristiche della viabilità**

| | |
|---|---|
| Sezione | 2 corsie |
| Aiuole | - |
| Marciapiede | X |
| Illuminazione | X |

(6) autorimessa interrata per gli utenti della struttura (4 posti auto)

## CONDIZIONI DI QUALITA'

**Condizioni del servizio**

| | |
|---|---|
| Consistenza(*) | buona |
| Modifiche necessarie (4) | X |
| Modifiche ammissibili | X |
| Prossimità di aree verdi o attrezzate | x |
| Prossimità della rete commerciale | X |
| Prossimità di altri servizi | X |
| Arredo urbano | X |
| Compatibilità con le funzioni al contorno | SI |
| Salubrità del sito(*) | buona |

*ottima-buona-suff.-insuff.

**Dotazioni integrative**

| | |
|---|---|
| X | cappella; palestra; camera mortuaria; servizio ristorante |

**Elementi integrativi presenti**

| | |
|---|---|
| X | lavanderia; cucina (5) |

(4) gli ultimi due piani sono da finire,uno è in fase di ultimazione (18 camere alloggio per autosufficienti)
(5) la cucina svolge servizio ristorante per anziani sia in loco sia a domicilio con una media di 25 pasti al ristorante e 20 pasti a domicilio.Il servizio è attivo tutta la settimana tranne la domenica e festivi (eccezion fatta per il Natale, la Pasqua, ecc. ) ed è a carico del Comune di Albenga.

**estratto dalla cartografia di PRG alla scala 1:5.000**

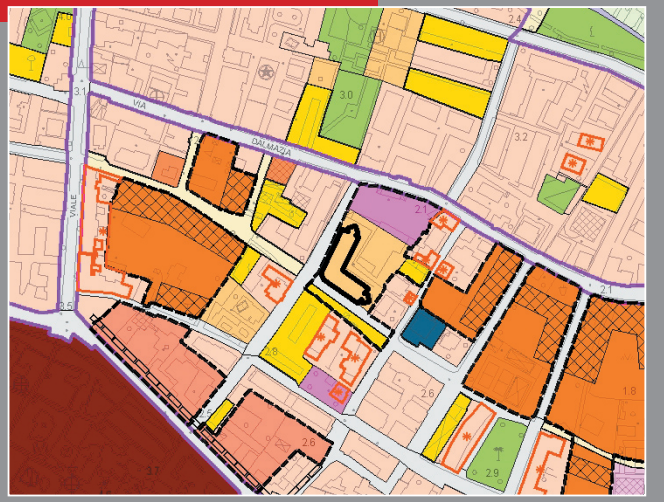

**ortofotocarta alla scala 1:5.000**



**documentazione fotografica**







| Ubicazione | Denominazione | Tipo zona da PRG |
|---|---|---|
| Viale Pontelungo 79 - Albenga | Casa di Cura per Acuti "San Michele" | Zona F - H [Attr. sanitarie e ospedaliere] |

## CONDIZIONI GEOMETRICHE E FUNZIONALI

**Proprieta' del servizio**

| | |
|---|---|
| Comunale | |
| Altro ente pubblico | |
| Ente morale/religioso | |
| Ente privato | X |

**Gestione**

| | | | |
|---|---|---|---|
| Pubblica diretta | | Privata | X |
| Pubblica indiretta | | Privata convenzionata | |

**Funzione**

| | | | |
|---|---|---|---|
| Ospedale | | Casa di cura per anziani | |
| Pronto intervento | | Servizio per minori | |
| Distretto sanitario | | Struttura per disabili | |
| Ambulatorio/Poliambulatorio | | Comunità/Centro reabilitat. | |
| Consultorio famil./pediatrico | | Altro (1) | X |

**Caratteristiche del servizio**

| | |
|---|---|
| Centro diurno | |
| 24 ore | X |
| Utenti (2) | 20.000 |
| Posti letto | 97 |
| Operatori (3) | - |

**Caratteristiche funzionali**

Sup. fondiaria: mq — Sup. utile: mq 5.230 (#)

**Caratteristiche delle pertinenze**

| | |
|---|---|
| Verde | X |
| Verde alberato | X |
| Recinzione | X |

*[Fonte: direttore della struttura]*
(1) Casa di Cura per Acuti
(2) il numero degli utenti, calcolato su base annua, è un dato approssimativo
(3) il numero degli operatori è "flessibile"
(#) valore stimato (5 piani fuori terra + attico)

## ACCESSIBILITA'

**Dotazione della pertinenza**

| | |
|---|---|
| Parcheggio | X |
| Numero stalli (4) | - |
| Pedonale | X |

**Condizioni di accessibilità**

| | |
|---|---|
| Veicolare(*) | buona |
| Parcheggi | X |
| Ciclo-pedonale | - |
| Fermata del trasporto pubblico | X |

*ottima-buona-suff.-insuff.

**Caratteristiche della viabilità**

| | |
|---|---|
| Sezione | 2 corsie |
| Aiuole | X |
| Marciapiede | X |
| Illuminazione | X |

(4) non quantificabile

## CONDIZIONI DI QUALITA'

**Condizioni del servizio**

| | |
|---|---|
| Consistenza(*) | buona |
| Modifiche necessarie (3) | X |
| Modifiche ammissibili | X |
| Prossimità di aree verdi o attrezzate | X |
| Prossimità della rete commerciale | X |
| Prossimità di altri servizi | X |
| Arredo urbano | X |
| Compatibilità con le funzioni al contorno | SI |
| Salubrità del sito(*) | buona |

*ottima-buona-suff.-insuff.

**Dotazioni integrative**

| | |
|---|---|
| X | cappella; camera mortuaria |

**Elementi integrativi presenti**

| | |
|---|---|
| - | |

(3) aggiornamento impianti tecnologici, sale operatorie, ascensori

**estratto dalla cartografia di PRG alla scala 1:5.000**

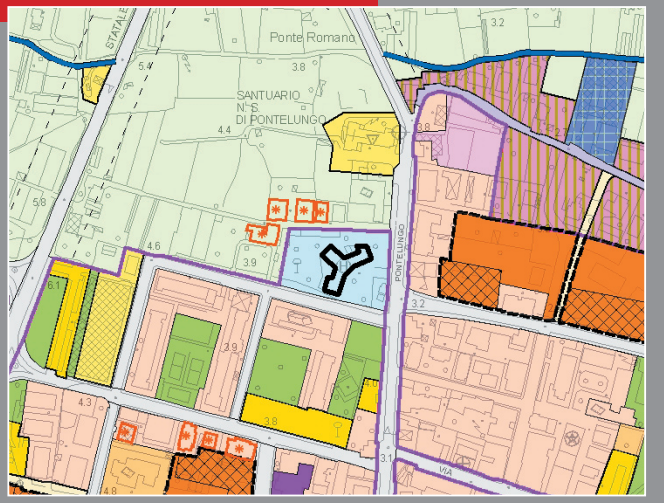


**ortofotocarta alla scala 1:5.000**



**documentazione fotografica**





| Ubicazione | Denominazione | Tipo zona da PRG |
|---|---|---|
| Regione Rapalline - Campochiesa | Alloggi per emergenza abitativa - Palazzina Gialla | Zona DR [Produttiva industriale di ristr.] |

## CONDIZIONI GEOMETRICHE E FUNZIONALI

**Proprieta' del servizio**

| | |
|---|---|
| Comunale | X |
| Altro ente pubblico | |
| Ente morale/religioso | |
| Ente privato | |

**Gestione**

| | | | |
|---|---|---|---|
| Pubblica diretta | X | Privata | |
| Pubblica indiretta | | Privata convenzionata | |

**Funzione**

| | | | |
|---|---|---|---|
| Ospedale | | Casa di cura per anziani | |
| Pronto intervento | | Servizio per minori | |
| Distretto sanitario | | Struttura per disabili | |
| Ambulatorio/Poliambulatorio | | Comunità/Centro reabilitat. | |
| Consultorio famil./pediatrico | | Altro (1) | X |

**Caratteristiche del servizio**

| | |
|---|---|
| Centro diurno | |
| 24 ore | |
| Utenti (2) | - |
| Posti letto | - |
| Operatori | - |

**Caratteristiche funzionali**

Sup. fondiaria: mq — Sup. utile: mq (3)

**Caratteristiche delle pertinenze**

| | |
|---|---|
| Verde | - |
| Verde alberato | - |
| Recinzione | X |

*[Fonte: Ufficio Politiche Sociali + Ufficio Tecnico]*
*(1) palazzina con alloggi per emergenza abitativa:14 alloggi temporanei dedicati a persone indigenti*
*(2) 14 famiglie*
*(3) piano terra: 6 alloggi*
*(Superficie Calpestabile: 32 mq + 23.50 mq + 30 mq + 65 mq + 30 mq + 26 mq)*
*piano primo: 8 alloggi*
*(Superficie Calpestabile: 21.60 mq + 22.40 mq + 24.00 mq + 29.00 mq + 28.50 mq + 25.00 mq + 29.60 mq + 26 mq)*

## ACCESSIBILITA'

**Dotazione della pertinenza**

| | |
|---|---|
| Parcheggio | - |
| Numero stalli | - |
| Pedonale | - |

**Condizioni di accessibilità**

| | |
|---|---|
| Veicolare(*) | buona |
| Parcheggi (6) | - |
| Ciclo-pedonale | - |
| Fermata del trasporto pubblico | - |

*ottima-buona-suff.-insuff.

**Caratteristiche della viabilità**

| | |
|---|---|
| Sezione | 2 corsie |
| Aiuole | - |
| Marciapiede | - |
| Illuminazione | X |

(6) gli ospiti della struttura parcheggiano sullo spiazzo antistante l'edificio, ambiente di qualità urbana pessima e, comunque, privo di disegno

## CONDIZIONI DI QUALITA'

**Condizioni del servizio**

| | |
|---|---|
| Consistenza(*) | buona |
| Modifiche necessarie (4) | - |
| Modifiche ammissibili | X |
| Prossimità di aree verdi o attrezzate | - |
| Prossimità della rete commerciale | - |
| Prossimità di altri servizi | X |
| Arredo urbano | - |
| Compatib. con le funzioni al contorno (5) | NO |
| Salubrità del sito(*) (5) | insuff. |

*ottima-buona-suff.-insuff.

**Dotazioni integrative**

-

**Elementi integrativi presenti**

-

(4) il contesto è fortemente degradato
(5) struttura inserita in area produttiva artigianale (ex caserme Regione Rapalline) e limitrofa all'area agricola intensiva (fertilizzanti e quant'altro...)

N.B.: sono in progetto altri 2 alloggi (programma Social Housing) ricavati dal recupero del sottotetto dell'edificio per un totale di circa 80 mq di superficie abitabile

**estratto dalla cartografia di PRG alla scala 1:5.000**

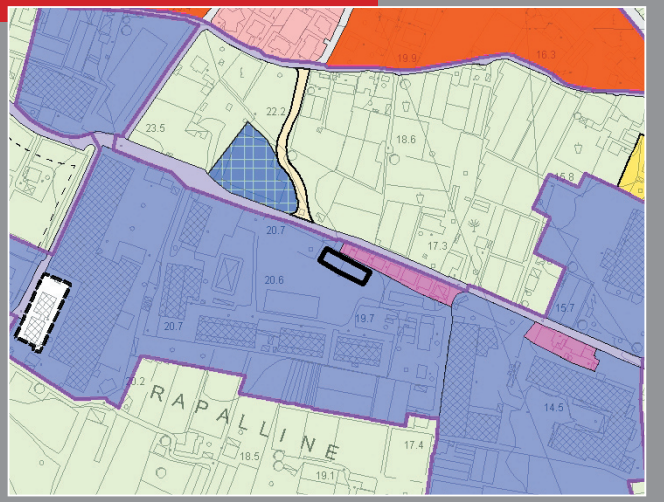


**ortofotocarta alla scala 1:5.000**



**documentazione fotografica**





| Ubicazione | Denominazione | Tipo zona da PRG |
|---|---|---|
| Piazza Petrarca | Pubblica Assistenza Croce Bianca Albenga | Zona G -VA [Verde attrezzato] |

## CONDIZIONI GEOMETRICHE E FUNZIONALI

**Proprieta' del servizio**

| | |
|---|---|
| Comunale | |
| Altro ente pubblico | |
| Ente morale/religioso | |
| Ente privato | X |

**Gestione**

| | | | |
|---|---|---|---|
| Pubblica diretta | | Privata | |
| Pubblica indiretta | | Privata convenzionata | X |

**Funzione**

| | | | |
|---|---|---|---|
| Ospedale | | Casa di cura per anziani | |
| Pronto intervento | | Servizio per minori | |
| Distretto sanitario | | Struttura per disabili | |
| Ambulatorio/Poliambulatorio | | Comunità/Centro reabilitat. | |
| Consultorio famil./pediatrico | | Altro (1) | X |

**Caratteristiche del servizio**

| | |
|---|---|
| Centro diurno | |
| 24 ore | X |
| Utenti (2) | - |
| Posti letto | - |
| Operatori (3) | - |

**Caratteristiche funzionali**

Sup. fondiaria: mq - Sup. utile: mq 380 (per piano)

**Caratteristiche delle pertinenze**

| | |
|---|---|
| Verde | - |
| Verde alberato | - |
| Recinzione | - |

(1) soccorso e trasporto malati, telesoccorso, trasporto sociale
(2) dato non quantificabile
(3) 9 stipendiati e 81 volontari attivi

## ACCESSIBILITA'

**Dotazione della pertinenza**

| | |
|---|---|
| Parcheggio | X |
| Numero stalli (4) | - |
| Pedonale | - |

**Condizioni di accessibilità**

| | |
|---|---|
| Veicolare(*) | buona |
| Parcheggi | X |
| Ciclo-pedonale | X |
| Fermata del trasporto pubblico | X |

*ottima-buona-suff.-insuff.

**Caratteristiche della viabilità**

| | |
|---|---|
| Sezione (5) | - |
| Aiuole | X |
| Marciapiede | X |
| Illuminazione | X |

(4) 11 mezzi all'aperto + 7 mezzi al chiuso
(5) 2 corsie a senso unico: la circolazione gravita su Piazza del Popolo che funziona a mo' di rotonda

## CONDIZIONI DI QUALITA'

**Condizioni del servizio**

| | |
|---|---|
| Consistenza(*) | buona |
| Modifiche necessarie | X |
| Modifiche ammissibili | X |
| Prossimità di aree verdi o attrezzate | X |
| Prossimità della rete commerciale | X |
| Prossimità di altri servizi | X |
| Arredo urbano | - |
| Compatibilità con le funzioni al contorno | SI |
| Salubrità del sito(*) | buona |

*ottima-buona-suff.-insuff.

**Dotazioni integrative**

| | |
|---|---|
| X | raccolta farmaci non scaduti |

**Elementi integrativi presenti**

| | |
|---|---|
| - | |

estratto dalla cartografia di PRG alla scala 1:5.000

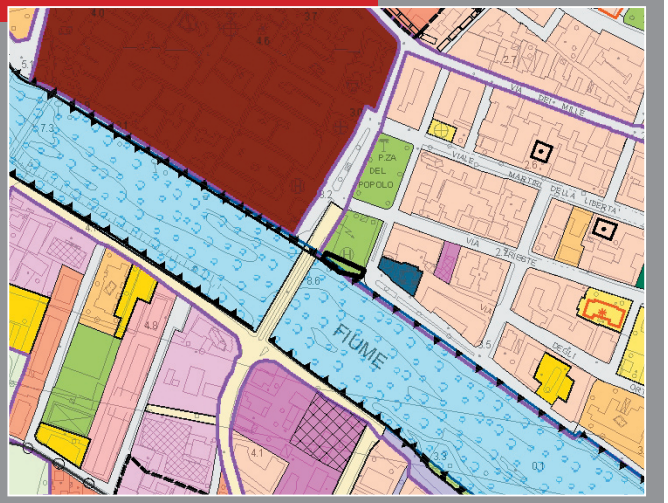


ortofotocarta alla scala 1:5.000



documentazione fotografica





| Ubicazione | Denominazione | Tipo zona da PRG |
|---|---|---|
| Via Einaudi | Croce Rossa Italiana - Albenga | Zona B (Residenza di completamento) |

## CONDIZIONI GEOMETRICHE E FUNZIONALI

**Proprieta' del servizio**

| | |
|---|---|
| Comunale | |
| Altro ente pubblico | |
| Ente morale/religioso | |
| Ente privato | X |

**Gestione**

| | | | |
|---|---|---|---|
| Pubblica diretta | X | Privata | |
| Pubblica indiretta | | Privata convenzionata | |

**Funzione**

| | | | |
|---|---|---|---|
| Ospedale | | Casa di cura per anziani | |
| Pronto intervento | | Servizio per minori | |
| Distretto sanitario | | Struttura per disabili | |
| Ambulatorio/Poliambulatorio | | Comunità/Centro reabilitat. | |
| Consultorio famil./pediatrico | | Altro (1) ..... | X |

**Caratteristiche del servizio**

| | |
|---|---|
| Centro diurno | |
| 24 ore | X |
| Utenti (2) | - |
| Posti letto | - |
| Operatori (3) | - |

**Caratteristiche funzionali**

Sup. fondiaria: mq  Sup. utile: mq 432

**Caratteristiche delle pertinenze**

| | |
|---|---|
| Verde | - |
| Verde alberato | - |
| Recinzione | - |

(1) pubblica assistenza
(2) dato non quantificabile
(3) 30 volontari attivi

## ACCESSIBILITA'

**Dotazione della pertinenza**

| | |
|---|---|
| Parcheggio | X |
| Numero stalli (4) | - |
| Pedonale | - |

**Condizioni di accessibilità**

| | |
|---|---|
| Veicolare(*) | buona |
| Parcheggi | X |
| Ciclo-pedonale | - |
| Fermata del trasporto pubblico | X |

*ottima-buona-suff.-insuff.

**Caratteristiche della viabilità**

| | |
|---|---|
| Sezione | 2 corsie |
| Aiuole | X |
| Marciapiede | X |
| Illuminazione | X |

(4) 10 ambulanze all'aperto

## CONDIZIONI DI QUALITA'

**Condizioni del servizio**

| | |
|---|---|
| Consistenza(*) | buona |
| Modifiche necessarie | - |
| Modifiche ammissibili | X |
| Prossimità di aree verdi o attrezzate | X |
| Prossimità della rete commerciale | X |
| Prossimità di altri servizi | X |
| Arredo urbano | - |
| Compatibilità con le funzioni al contorno | SI |
| Salubrità del sito(*) | buona |

*ottima-buona-suff.-insuff.

**Dotazioni integrative**: -

**Elementi integrativi presenti**: -

estratto dalla cartografia di PRG alla scala 1:5.000

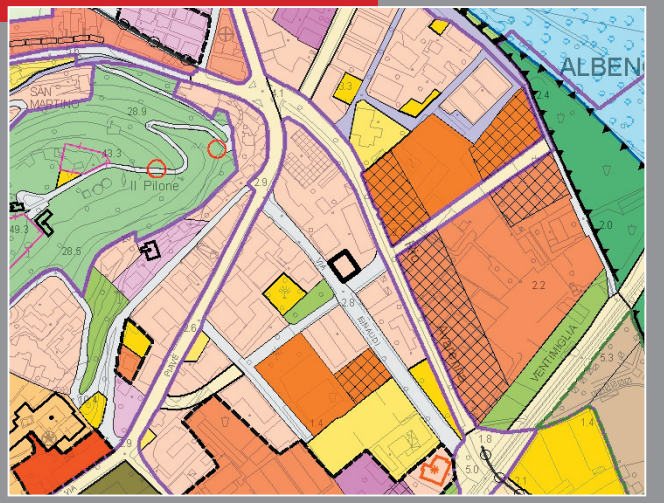


ortofotocarta alla scala 1:5.000



documentazione fotografica





| Ubicazione | Denominazione | Tipo zona da PRG |
|---|---|---|
| Regione Rapalline 25 - Campochiesa | A.N.F.F.A.S. ONLUS (1) | Zona DR [Produttiva industriale di ristr.] |

## CONDIZIONI GEOMETRICHE E FUNZIONALI

**Proprieta' del servizio**

| | |
|---|---|
| Comunale | |
| Altro ente pubblico | |
| Ente morale/religioso (2) | X |
| Ente privato | |

**Gestione**

| | | | |
|---|---|---|---|
| Pubblica diretta | | Privata | |
| Pubblica indiretta | | Privata convenzionata | X |

**Funzione**

| | | | |
|---|---|---|---|
| Ospedale | | Casa di cura per anziani | |
| Pronto intervento | | Servizio per minori | |
| Distretto sanitario | | Struttura per disabili | X |
| Ambulatorio/Poliambulatorio | | Comunità/Centro reabilitat. | |
| Consultorio famil./pediatrico | | Altro..... | |

**Caratteristiche del servizio**

| | |
|---|---|
| Centro diurno | X |
| 24 ore | |
| Utenti | 8 |
| Posti letto | - |
| Operatori (3) | 3 |

**Caratteristiche funzionali**

Sup. fondiaria: mq - Sup. utile: mq 505

**Caratteristiche delle pertinenze**

| | |
|---|---|
| Verde | - |
| Verde alberato | - |
| Recinzione | X |

(1) Anffas Onlus: Associazione Nazionale Famiglie di Persone con Disabilità Intellettive e/o Relazionali
(2) comodato d'uso Curia
(3) educatori: 2 - assistenti: 1 (inoltre la società si avvale di volontari)
(4) la struttura occupa parte del piano terra dell'edificio

## ACCESSIBILITA'

**Dotazione della pertinenza**

| | |
|---|---|
| Parcheggio | X |
| Numero stalli (6) | - |
| Pedonale | - |

**Condizioni di accessibilità**

| | |
|---|---|
| Veicolare(*) (7) | insuff. |
| Parcheggi | X |
| Ciclo-pedonale | - |
| Fermata del trasporto pubblico | - |

*ottima-buona-suff.-insuff.

**Caratteristiche della viabilità**

| | |
|---|---|
| Sezione | 2 corsie |
| Aiuole | - |
| Marciapiede | - |
| Illuminazione | - |

(6) non quantificabili
(7) l'accesso alla struttura è reso poco agevole dalla mancanza di un disegno chiaro dell'infrastruttura

## CONDIZIONI DI QUALITA'

**Condizioni del servizio**

| | |
|---|---|
| Consistenza(*) | buona |
| Modifiche necessarie | - |
| Modifiche ammissibili | X |
| Prossimità di aree verdi o attrezzate | - |
| Prossimità della rete commerciale | - |
| Prossimità di altri servizi | X |
| Arredo urbano | - |
| Compatib. con le funzioni al contorno (5) | NO |
| Salubrità del sito(*) (5) | insuff. |

*ottima-buona-suff.-insuff.

**Dotazioni integrative**: -

**Elementi integrativi presenti**: -

(5) la struttura è inserita in area produttiva artigianale e limitrofa all'area agricola intensiva (fertilizzanti e quant'altro...) pertanto si rileva come punto di criticità la sua localizzazione

**estratto dalla cartografia di PRG alla scala 1:5.000**

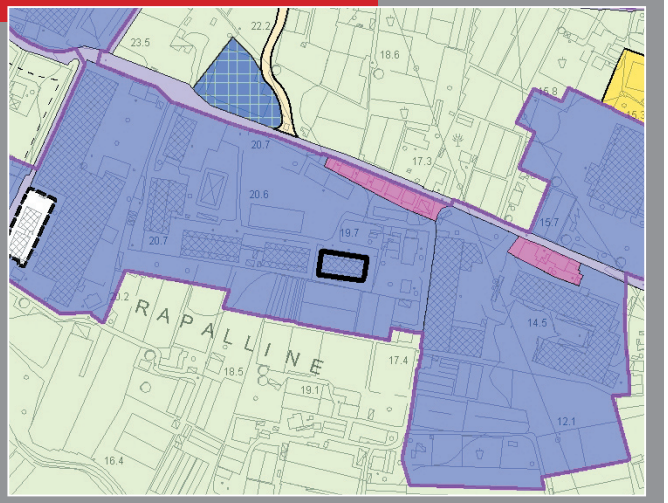


**ortofotocarta alla scala 1:5.000**



**documentazione fotografica**





| Ubicazione | Denominazione | Tipo zona da PRG |
|---|---|---|
| Regione Rapalline 33 - Campochiesa | Casa Madre Bambino "Casa Madre Ada" | Zona DR [Produttiva industriale di ristr.] |

## CONDIZIONI GEOMETRICHE E FUNZIONALI

**Proprieta' del servizio**

| | |
|---|---|
| Comunale | |
| Altro ente pubblico | |
| Ente morale/religioso | X |
| Ente privato | |

**Gestione**

| | | | |
|---|---|---|---|
| Pubblica diretta | | Privata | X |
| Pubblica indiretta | | Privata convenzionata | |

**Funzione**

| | | | |
|---|---|---|---|
| Ospedale | | Casa di cura per anziani | |
| Pronto intervento | | Servizio per minori | X |
| Distretto sanitario | | Struttura per disabili | |
| Ambulatorio/Poliambulatorio | | Comunità/Centro reab. (1) | X |
| Consultorio famil./pediatrico | | Altro..... | |

**Caratteristiche del servizio**

| | |
|---|---|
| Centro diurno | |
| 24 ore | X |
| Utenti | 18 |
| Posti letto | 20 |
| Operatori (2) | 6 |

**Caratteristiche funzionali**

Sup. fondiaria: mq  Sup. utile: mq 370 (#)

**Caratteristiche delle pertinenze**

| | |
|---|---|
| Verde | - |
| Verde alberato | - |
| Recinzione | X |

*[Fonte: Responsabile Caritas Diocesi di Albenga]*
(1) la struttura è dotata di 4 alloggi protetti al primo piano (di cui uno per donne che hanno subito violenza carnale), e di un dormitorio, un refettorio, una ludoteca, 2 sale tv al piano terra
N.B.: la cucina è in un edificio di proprietà della diocesi a Peagna (Ceriale) che garantisce il servizio mensa a tutte le strutture Caritas
(2) 1 psicologo; 5 educatori
(#) valore stimato

## ACCESSIBILITA'

**Dotazione della pertinenza**

| | |
|---|---|
| Parcheggio | - |
| Numero stalli | - |
| Pedonale | X |

**Condizioni di accessibilità**

| | |
|---|---|
| Veicolare(*) | suff. |
| Parcheggi | X |
| Ciclo-pedonale | - |
| Fermata del trasporto pubblico | X |

*ottima-buona-suff.-insuff.

**Caratteristiche della viabilità**

| | |
|---|---|
| Sezione | 2 corsie |
| Aiuole | - |
| Marciapiede | - |
| Illuminazione | X |

## CONDIZIONI DI QUALITA'

**Condizioni del servizio**

| | |
|---|---|
| Consistenza(*) | buona |
| Modifiche necessarie | X |
| Modifiche ammissibili | X |
| Prossimità di aree verdi o attrezzate | - |
| Prossimità della rete commerciale | - |
| Prossimità di altri servizi | X |
| Arredo urbano | - |
| Compatib. con le funzioni al contorno (3) | NO |
| Salubrità del sito(*) (3) | insuff. |

*ottima-buona-suff.-insuff.

**Dotazioni integrative**: -

**Elementi integrativi presenti**: -

(3) struttura inserita in area produttiva artigianale e limitrofa all'area agricola intensiva (fertilizzanti e quant'altro...)

**estratto dalla cartografia di PRG alla scala 1:5.000**

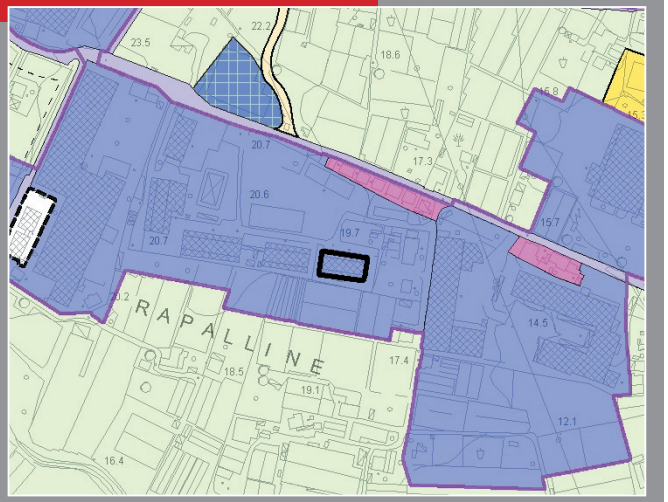


**ortofotocarta alla scala 1:5.000**



**documentazione fotografica**





| Ubicazione | Denominazione | Tipo zona da PRG |
|---|---|---|
| Piazza Andrea Fraudero 4 - Albenga | Centro di prima e seconda accoglienza Uomini | A1 |

## CONDIZIONI GEOMETRICHE E FUNZIONALI

**Proprieta' del servizio**

| | |
|---|---|
| Comunale | |
| Altro ente pubblico | |
| Ente morale/religioso | X |
| Ente privato | |

**Gestione**

| | | | |
|---|---|---|---|
| Pubblica diretta | | Privata | X |
| Pubblica indiretta | | Privata convenzionata | |

**Funzione**

| | | | |
|---|---|---|---|
| Ospedale | | Casa di cura per anziani | |
| Pronto intervento | | Servizio per minori | |
| Distretto sanitario | | Struttura per disabili | |
| Ambulatorio/Poliambulatorio | | Comunità/Centro reabilitat. | |
| Consultorio famil./pediatrico | | Centro di accoglienza (1) | X |

**Caratteristiche del servizio**

| | |
|---|---|
| Centro diurno | |
| 24 ore | X |
| Utenti | 14 |
| Posti letto | 14 |
| Operatori (2) | 3 |

**Caratteristiche funzionali**

Sup. fondiaria: mq - Sup. utile: mq 72 (per piano)

**Caratteristiche delle pertinenze**

| | |
|---|---|
| Verde | - |
| Verde alberato | - |
| Recinzione | - |

(1) centro di accoglienza con refettorio e dormitorio di pronta accolgienza, corredato da bagni, docce e salotto tv
N.B.: la cucina è in un edificio di proprietà della diocesi a Peagna (Ceriale) che garantisce il servizio mensa a tutte le strutture Caritas
(2) 1 psicologo; 2 educatori

## ACCESSIBILITA'

**Dotazione della pertinenza**

| | |
|---|---|
| Parcheggio | - |
| Numero stalli | - |
| Pedonale | X |

**Condizioni di accessibilità**

| | |
|---|---|
| Veicolare(*) (3) | buona |
| Parcheggi | X |
| Ciclo-pedonale | X |
| Fermata del trasporto pubblico | X |

*ottima-buona-suff.-insuff.

**Caratteristiche della viabilità**

| | |
|---|---|
| Sezione (3) | - |
| Aiuole | - |
| Marciapiede | X |
| Illuminazione | X |

(3) la struttura è ubicata nel centro storico, che è servito da strade e parcheggi limitrofi tali da poter determinare una buona condizione di accessibilità alle strutture insediate al suo interno

## CONDIZIONI DI QUALITA'

**Condizioni del servizio**

| | |
|---|---|
| Consistenza(*) | buona |
| Modifiche necessarie | - |
| Modifiche ammissibili | X |
| Prossimità di aree verdi o attrezzate | X |
| Prossimità della rete commerciale | X |
| Prossimità di altri servizi | X |
| Arredo urbano | - |
| Compatibilità con le funzioni al contorno | SI |
| Salubrità del sito(*) | buona |

*ottima-buona-suff.-insuff.

**Dotazioni integrative**: -

**Elementi integrativi presenti**: -

estratto dalla cartografia di PRG alla scala 1:5.000

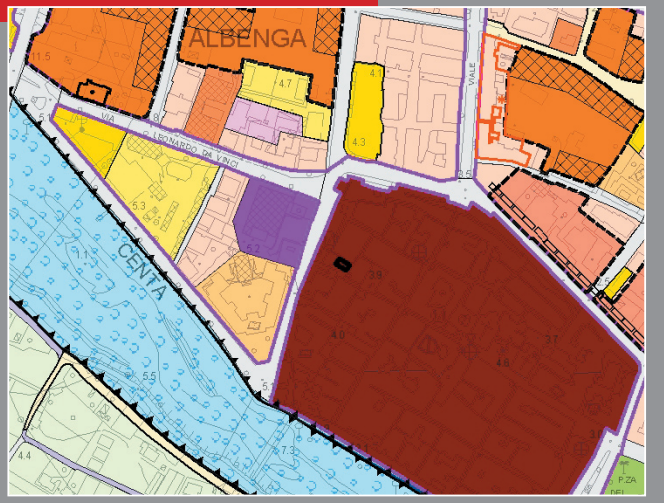


ortofotocarta alla scala 1:5.000



documentazione fotografica





| Ubicazione | Denominazione | Tipo zona da PRG |
|---|---|---|
| Via Episcopio 2 - Albenga | Caritas | A1 |

## CONDIZIONI GEOMETRICHE E FUNZIONALI

**Proprieta' del servizio**

| | |
|---|---|
| Comunale | |
| Altro ente pubblico | |
| Ente morale/religioso | X |
| Ente privato | |

**Gestione**

| | | | |
|---|---|---|---|
| Pubblica diretta | | Privata | X |
| Pubblica indiretta | | Privata convenzionata | |

**Funzione**

| | | | |
|---|---|---|---|
| Ospedale | | Casa di cura per anziani | |
| Pronto intervento | | Servizio per minori | |
| Distretto sanitario | | Struttura per disabili | |
| Ambulatorio/Poliambulatorio | | Comunità/Centro reabilitat. | |
| Consultorio famil./pediatrico | | Altro (1) | X |

**Caratteristiche del servizio**

| | |
|---|---|
| Centro diurno | X |
| 24 ore | |
| Utenti (2) | - |
| Posti letto | - |
| Operatori (2) | 4 |

**Caratteristiche funzionali**

Sup. fondiaria: mq - Sup. utile: mq 98 (per piano)

**Caratteristiche delle pertinenze**

| | |
|---|---|
| Verde | - |
| Verde alberato | - |
| Recinzione | - |

*[Fonte: Responsabile Caritas Diocesi di Albenga]*

(1) area interculturale (centro di ascolto, alfabetizzazione, pratiche rinnovo permessi di soggiorno, mediazione culturale nelle scuole) in collaborazione con ACLI (Viale Martiri della Libertà 21, Albenga); sportello informativo per ex carcerati e familiari (collegato a Uffici Esecuzione Penale Esterna di Savona); centro Antiusura; adozioni a distanza

(2) non quantificabili (operatori: 4 + volontari)

## ACCESSIBILITA'

**Dotazione della pertinenza**

| | |
|---|---|
| Parcheggio | - |
| Numero stalli | - |
| Pedonale | X |

**Condizioni di accessibilità**

| | |
|---|---|
| Veicolare(*) (3) | buona |
| Parcheggi | X |
| Ciclo-pedonale | X |
| Fermata del trasporto pubblico | X |

*ottima-buona-suff.-insuff.

**Caratteristiche della viabilità**

| | |
|---|---|
| Sezione (3) | - |
| Aiuole | - |
| Marciapiede | X |
| Illuminazione | X |

(3) la struttura è ubicata nel centro storico, che è servito da strade e parcheggi limitrofi tali da poter determinare una buona condizione di accessibilità alle strutture insediate al suo interno

## CONDIZIONI DI QUALITA'

**Condizioni del servizio**

| | |
|---|---|
| Consistenza(*) | buona |
| Modifiche necessarie | - |
| Modifiche ammissibili | X |
| Prossimità di aree verdi o attrezzate | X |
| Prossimità della rete commerciale | X |
| Prossimità di altri servizi | X |
| Arredo urbano | - |
| Compatibilità con le funzioni al contorno | SI |
| Salubrità del sito(*) | buona |

*ottima-buona-suff.-insuff.

**Dotazioni integrative**

-

**Elementi integrativi presenti**

-

**estratto dalla cartografia di PRG alla scala 1:5.000**

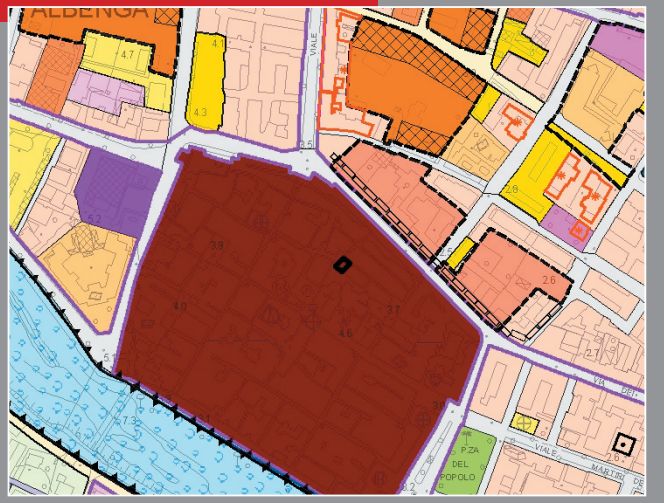

**ortofotocarta alla scala 1:5.000**



**documentazione fotografica**







| Ubicazione | Denominazione | Tipo zona da PRG |
|---|---|---|
| Via Pertiance 15 - Albenga | Caritas Diocesana Centro di Ascolto | A1 |

## CONDIZIONI GEOMETRICHE E FUNZIONALI

**Proprieta' del servizio**

| | |
|---|---|
| Comunale | |
| Altro ente pubblico | |
| Ente morale/religioso | X |
| Ente privato | |

**Gestione**

| | | | |
|---|---|---|---|
| Pubblica diretta | | Privata | X |
| Pubblica indiretta | | Privata convenzionata | |

**Funzione**

| | | | |
|---|---|---|---|
| Ospedale | | Casa di cura per anziani | |
| Pronto intervento | | Servizio per minori | |
| Distretto sanitario | | Struttura per disabili | |
| Ambulatorio/Poliambulatorio | | Comunità/Centro reabilitat. | |
| Consultorio famil./pediatrico | | Altro (1) | X |

**Caratteristiche del servizio**

| | |
|---|---|
| Centro diurno | X |
| 24 ore | |
| Utenti (2) | - |
| Posti letto | - |
| Operatori (3) | - |

**Caratteristiche funzionali**

Sup. fondiaria: mq  Sup. utile: mq 84 (per piano)

**Caratteristiche delle pertinenze**

| | |
|---|---|
| Verde | - |
| Verde alberato | - |
| Recinzione | - |

*[Fonte: Responsabile Caritas Diocesi di Albenga]*
(1) area interculturale (centro di ascolto, alfabetizzazione, pratiche rinnovo permessi di soggiorno, mediazione culturale nelle scuole) in collaborazione con ACLI (Viale Martiri della Libertà 21, Albenga)
(2) non quantificabili
(3) gli operatori sono volontari, attualmente sono 14 persone

## ACCESSIBILITA'

**Dotazione della pertinenza**

| | |
|---|---|
| Parcheggio | - |
| Numero stalli | - |
| Pedonale | X |

**Condizioni di accessibilità**

| | |
|---|---|
| Veicolare(*) (4) | buona |
| Parcheggi | X |
| Ciclo-pedonale | X |
| Fermata del trasporto pubblico | X |

*ottima-buona-suff.-insuff.

**Caratteristiche della viabilità**

| | |
|---|---|
| Sezione (4) | - |
| Aiuole | - |
| Marciapiede | X |
| Illuminazione | X |

(4) la struttura è ubicata nel centro storico, che è servito da strade e parcheggi limitrofi tali da poter determinare una buona condizione di accessibilità alle strutture insediate al suo interno

## CONDIZIONI DI QUALITA'

**Condizioni del servizio**

| | |
|---|---|
| Consistenza(*) | buona |
| Modifiche necessarie | - |
| Modifiche ammissibili | X |
| Prossimità di aree verdi o attrezzate | - |
| Prossimità della rete commerciale | X |
| Prossimità di altri servizi | X |
| Arredo urbano | - |
| Compatibilità con le funzioni al contorno | SI |
| Salubrità del sito(*) | buona |

*ottima-buona-suff.-insuff.

**Dotazioni integrative**: -

**Elementi integrativi presenti**: -

estratto dalla cartografia di PRG alla scala 1:5.000

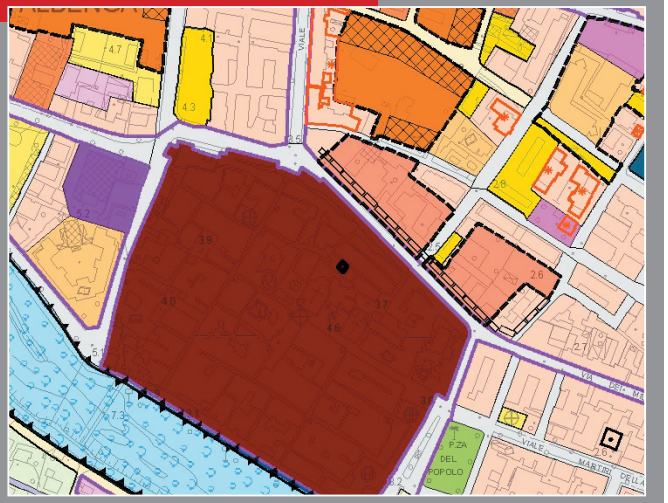

ortofotocarta alla scala 1:5.000



documentazione fotografica





| Ubicazione | Denominazione | Tipo zona da PRG |
|---|---|---|
| Lungocenta Croce Bianca - Albenga | Centro Ricreativo Anziani | Zona CDe [Produttiva direzionale] |

## CONDIZIONI GEOMETRICHE E FUNZIONALI

**Proprieta' del servizio**

| | |
|---|---|
| Comunale | X |
| Altro ente pubblico | |
| Ente morale/religioso | |
| Ente privato | |

**Gestione**

| | | | |
|---|---|---|---|
| Pubblica diretta | | Privata | |
| Pubblica indiretta (1) | X | Privata convenzionata | |

**Funzione**

| | | | |
|---|---|---|---|
| Ospedale | | Casa di cura per anziani | |
| Pronto intervento | | Servizio per minori | |
| Distretto sanitario | | Struttura per disabili | |
| Ambulatorio/Poliambulatorio | | Comunità/Centro reabilitat. | |
| Consultorio famil./pediatrico | | Altro (2) | X |

**Caratteristiche del servizio**

| | |
|---|---|
| Centro diurno | X |
| 24 ore | |
| Utenti | circa 100 |
| Posti letto | |
| Operatori | |

**Caratteristiche funzionali**

Sup. fondiaria: mq  Sup. utile: mq 64

**Caratteristiche delle pertinenze**

| | |
|---|---|
| Verde | - |
| Verde alberato | - |
| Recinzione | - |

(1) la proprietà dell'immobile è del Comune, la struttura è autogestita dal centro, il Comune eroga un contributo annuale
(2) centro di aggregazione anziani (organizzano balli, giochi, gite, ...)

## ACCESSIBILITA'

**Dotazione della pertinenza**

| | |
|---|---|
| Parcheggio | - |
| Numero stalli | - |
| Pedonale | - |

**Condizioni di accessibilità**

| | |
|---|---|
| Veicolare(*) | buona |
| Parcheggi | X |
| Ciclo-pedonale | X |
| Fermata del trasporto pubblico | X |

*ottima-buona-suff.-insuff.

**Caratteristiche della viabilità**

| | |
|---|---|
| Sezione | 2 corsie |
| Aiuole | X |
| Marciapiede | X |
| Illuminazione | X |

## CONDIZIONI DI QUALITA'

**Condizioni del servizio**

| | |
|---|---|
| Consistenza(*) | buona |
| Modifiche necessarie | - |
| Modifiche ammissibili | X |
| Prossimità di aree verdi o attrezzate | X |
| Prossimità della rete commerciale | X |
| Prossimità di altri servizi | X |
| Arredo urbano | X |
| Compatibilità con le funzioni al contorno | SI |
| Salubrità del sito(*) | buona |

*ottima-buona-suff.-insuff.

**Dotazioni integrative**

| | |
|---|---|
| - | |

**Elementi integrativi presenti**

| | |
|---|---|
| X | bar |

**estratto dalla cartografia di PRG alla scala 1:5.000**

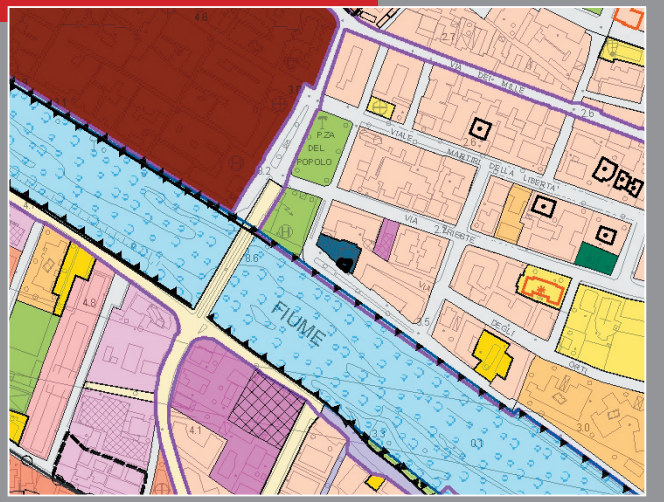


**ortofotocarta alla scala 1:5.000**



**documentazione fotografica**







ALLEGATO

# 5 ATTREZZATURE CIVILI

| Ubicazione | Denominazione | Tipo zona da PRG |
|---|---|---|
| Piazza San Michele - Albenga | Municipio | A1 (centro antico di Albenga) |

## CONDIZIONI GEOMETRICHE E FUNZIONALI

**Proprieta' del servizio**

| | |
|---|---|
| Comunale | X |
| Altro ente pubblico | |
| Ente morale/religioso | |
| Ente privato | |

**Gestione**

| | | | |
|---|---|---|---|
| Pubblica diretta | X | Privata | |
| Pubblica indiretta | | Privata convenzionata | |

**Funzione**

| | |
|---|---|
| Servizi amministrativi (1) | X |
| Pubblica sicurezza | |
| Attrezzature cimiteriali | |
| Funzioni logistiche | |

**Caratteristiche funzionali**

Sup. fondiaria: mq 2.207

**Caratteristiche delle pertinenze**

| | |
|---|---|
| Verde | - |
| Verde alberato | - |
| Recinzione | - |

*[Fonte: www.comune.albenga.sv.it, Uff. Servizi Culturali e Turistici; Ufficio Tecnico]*
(1) uffici: Anagrafe e Leva; Stato Civile e Cimiteriale; URP; Ambiente; Centralino; Commercio, Pubblici Esercizi e Demanio; Direttore Area II; Elettorale; Messi; Patrimonio; Ragioneria; Pianificazione; Contratti; Direttore Area I; Edilizia Pubblica (Sportello Unico per l'Edilizia); Informatica; Personale; Segreteria; Segreteria del Sindaco; Segretario Generale; Sindaco; Stampa; Tutela del Territorio; Vice Sindaco; Direttore Area IV; Lavori Pubblici; Servizi Generali

## ACCESSIBILITA'

**Dotazione della pertinenza**

| | |
|---|---|
| Parcheggio | - |
| Numero stalli | - |
| Pedonale | X |

**Condizioni di accessibilità**

| | |
|---|---|
| Veicolare(*) (2) | buona |
| Parcheggi (2) | X |
| Ciclo-pedonale | - |
| Fermata del trasporto pubblico | X |

*ottima-buona-suff.-insuff.

**Caratteristiche della viabilità**

| | |
|---|---|
| Sezione (2) | - |
| Aiuole | - |
| Marciapiede (2) | - |
| Illuminazione | X |

(2) la struttura è ubicata nel centro storico, che è servito da strade e parcheggi limitrofi tali da poter determinare una buona condizione di accessibilità alle strutture insediate al suo interno

## CONDIZIONI DI QUALITA'

**Condizioni del servizio**

| | |
|---|---|
| Consistenza(*) | buona |
| Modifiche necessarie | X |
| Modifiche ammissibili | X |
| Prossimità di aree verdi o attrezzate | X |
| Prossimità della rete commerciale | X |
| Prossimità di altri servizi | X |
| Arredo urbano | - |
| Compatibilità con le funzioni al contorno | X |
| Salubrità del sito(*) | buona |

*ottima-buona-suff.-insuff.

**Dotazioni integrative**: -

**Elementi integrativi presenti**: -

**estratto dalla cartografia di PRG alla scala 1:5.000**

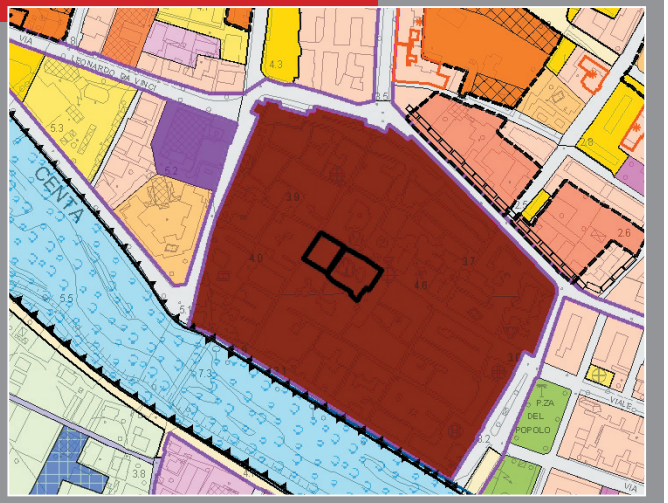


**ortofotocarta alla scala 1:5.000**



**documentazione fotografica**





| Ubicazione | Denominazione | Tipo zona da PRG |
|---|---|---|
| Viale Martiri Della Libertà 1 - Albenga | Palazzina Ester Siccardi - Uffici Comunali | Zona G - IC (servizi di interesse comune) |

## CONDIZIONI GEOMETRICHE E FUNZIONALI

**Proprieta' del servizio**

| | |
|---|---|
| Comunale | X |
| Altro ente pubblico | |
| Ente morale/religioso | |
| Ente privato | |

**Gestione**

| | | | |
|---|---|---|---|
| Pubblica diretta | X | Privata | |
| Pubblica indiretta | | Privata convenzionata | |

**Funzione**

| | |
|---|---|
| Servizi amministrativi (1) | X |
| Pubblica sicurezza | |
| Attrezzature cimiteriali | |
| Funzioni logistiche | |

**Caratteristiche funzionali**

Sup. fondiaria: mq (#)

**Caratteristiche delle pertinenze**

| | |
|---|---|
| Verde | - |
| Verde alberato | - |
| Recinzione | - |

*[Fonte: Uffico P.U.C.; www.comune.albenga.sv.it, Uff. Servizi Culturali e Turistici]*
(1) distretto socio sanitario; ufficio tributi; segreteria servizi sociali; ufficio assistenti sociali; ufficio pubblica istruzione; ufficio turismo; ufficio coordinamento manifestazioni turistiche e sportive
(#) S.U.L.: 1.429 mq (calcolato da file dwg progetto di ristrutturazione dell'edificio)

## ACCESSIBILITA'

**Dotazione della pertinenza**

| | |
|---|---|
| Parcheggio | - |
| Numero stalli | - |
| Pedonale | X |

**Condizioni di accessibilità**

| | |
|---|---|
| Veicolare(*) | buona |
| Parcheggi | X |
| Ciclo-pedonale | X |
| Fermata del trasporto pubblico | X |

*ottima-buona-suff.-insuff.

**Caratteristiche della viabilità**

| | |
|---|---|
| Sezione (3) | 1 corsia |
| Aiuole | X |
| Marciapiede | X |
| Illuminazione | X |

(3) la struttura si affaccia su Viale Martiri che consta di una fila di parcheggio pubblico, di una corsia veicolare a senso unico e di una corsia ciclabile

## CONDIZIONI DI QUALITA'

**Condizioni del servizio**

| | |
|---|---|
| Consistenza(*) | buona |
| Modifiche necessarie | - |
| Modifiche ammissibili | X |
| Prossimità di aree verdi o attrezzate | X |
| Prossimità della rete commerciale | X |
| Prossimità di altri servizi | X |
| Arredo urbano | X |
| Compatibilità con le funzioni al contorno | X |
| Salubrità del sito(*) | buona |

*ottima-buona-suff.-insuff.

**Dotazioni integrative**

| | |
|---|---|
| - | |

**Elementi integrativi presenti**

| | |
|---|---|
| X | (2) |

(2) la struttura è dotata di corte interna che all'occorrenza viene utlizzata per manifestazioni; la corte interna, dotata di porticato coperto, ha accesso diretto da Viale Martiri

**estratto dalla cartografia di PRG alla scala 1:5.000**

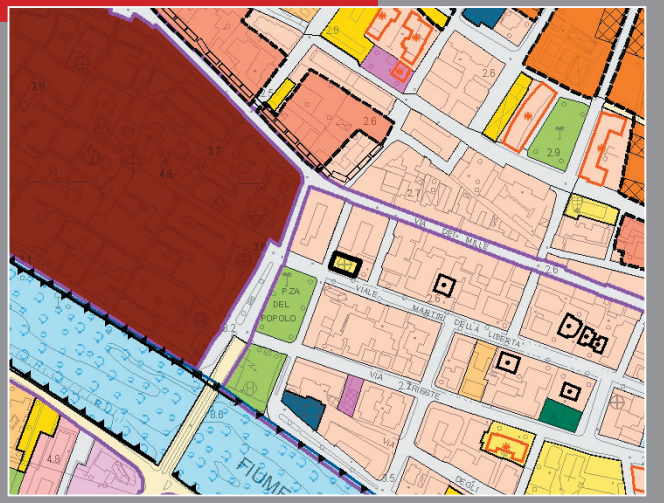


**ortofotocarta alla scala 1:5.000**



**documentazione fotografica**





| Ubicazione | Denominazione | Tipo zona da PRG |
|---|---|---|
| Via Bologna - Albenga | Palazzo di Giustizia | Zona G - IC (servizi di interesse comune) |

## CONDIZIONI GEOMETRICHE E FUNZIONALI

**Proprieta' del servizio**

| | |
|---|---|
| Comunale | |
| Altro ente pubblico | X |
| Ente morale/religioso | |
| Ente privato | |

**Gestione**

| | | | |
|---|---|---|---|
| Pubblica diretta | X | Privata | |
| Pubblica indiretta | | Privata convenzionata | |

**Funzione**

| | |
|---|---|
| Servizi amministrativi | X |
| Pubblica sicurezza | X |
| Attrezzature cimiteriali | |
| Funzioni logistiche | |

**Caratteristiche funzionali**

Sup. fondiaria: mq 9.678

**Caratteristiche delle pertinenze**

| | |
|---|---|
| Verde | X |
| Verde alberato | X |
| Recinzione | X |

## ACCESSIBILITA'

**Dotazione della pertinenza**

| | |
|---|---|
| Parcheggio | X |
| Numero stalli | - |
| Pedonale | X |

**Condizioni di accessibilità**

| | |
|---|---|
| Veicolare(*) | buona |
| Parcheggi | X |
| Ciclo-pedonale | - |
| Fermata del trasporto pubblico | X |

*ottima-buona-suff.-insuff.

**Caratteristiche della viabilità**

| | |
|---|---|
| Sezione | 2 corsie |
| Aiuole | X |
| Marciapiede | X |
| Illuminazione | X |

## CONDIZIONI DI QUALITA'

**Condizioni del servizio**

| | |
|---|---|
| Consistenza(*) | buona |
| Modifiche necessarie | - |
| Modifiche ammissibili | X |
| Prossimità di aree verdi o attrezzate | X |
| Prossimità della rete commerciale | X |
| Prossimità di altri servizi | X |
| Arredo urbano | - |
| Compatibilità con le funzioni al contorno | SI |
| Salubrità del sito(*) | buona |

*ottima-buona-suff.-insuff.

**Dotazioni integrative**

-

**Elementi integrativi presenti**

-

**estratto dalla cartografia di PRG alla scala 1:5.000**

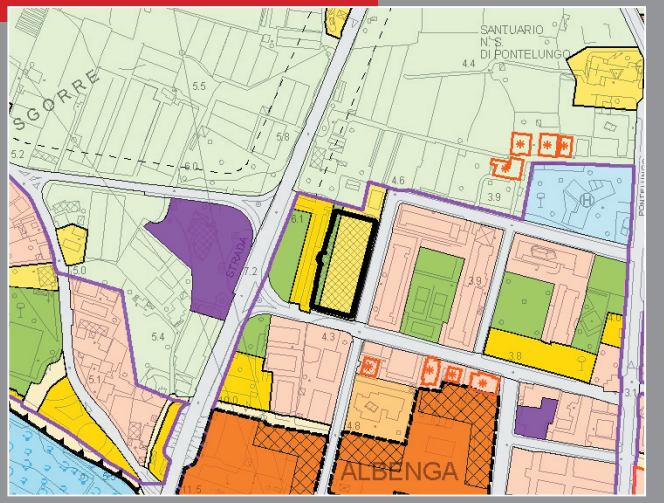


**ortofotocarta alla scala 1:5.000**



**documentazione fotografica**





| Ubicazione | Denominazione | Tipo zona da PRG |
|---|---|---|
| Piazzale San Bernardino da Siena - Vadino | Polizia Municipale | Zona G - I (servizi per l'istruzione) |

## CONDIZIONI GEOMETRICHE E FUNZIONALI

**Proprieta' del servizio**

| | |
|---|---|
| Comunale | X |
| Altro ente pubblico | |
| Ente morale/religioso | |
| Ente privato | |

**Gestione**

| | | | |
|---|---|---|---|
| Pubblica diretta | X | Privata | |
| Pubblica indiretta | | Privata convenzionata | |

**Funzione**

| | |
|---|---|
| Servizi amministrativi | X |
| Pubblica sicurezza | X |
| Attrezzature cimiteriali | |
| Funzioni logistiche | |

**Caratteristiche funzionali**

Sup. fondiaria: mq 359

**Caratteristiche delle pertinenze**

| | |
|---|---|
| Verde | - |
| Verde alberato | - |
| Recinzione | X |

## ACCESSIBILITA'

**Dotazione della pertinenza**

| | |
|---|---|
| Parcheggio | X |
| Numero stalli (1) | - |
| Pedonale | - |

**Condizioni di accessibilità**

| | |
|---|---|
| Veicolare(*) | insuff. |
| Parcheggi | - |
| Ciclo-pedonale | - |
| Fermata del trasporto pubblico | X |

*ottima-buona-suff.-insuff.

**Caratteristiche della viabilità**

| | |
|---|---|
| Sezione | 2 corsie |
| Aiuole | X |
| Marciapiede | - |
| Illuminazione | X |

(1) il servizio è sito all'interno di un complesso monastico del XV sec e usufruisce del chiostro porticato a mo' di parcheggio

## CONDIZIONI DI QUALITA'

**Condizioni del servizio**

| | |
|---|---|
| Consistenza(*) | buona |
| Modifiche necessarie | - |
| Modifiche ammissibili | X |
| Prossimità di aree verdi o attrezzate | X |
| Prossimità della rete commerciale | - |
| Prossimità di altri servizi | X |
| Arredo urbano | - |
| Compatibilità con le funzioni al contorno | NO |
| Salubrità del sito(*) | buona |

*ottima-buona-suff.-insuff.

**Dotazioni integrative**

-

**Elementi integrativi presenti**

-

**estratto dalla cartografia di PRG alla scala 1:5.000**

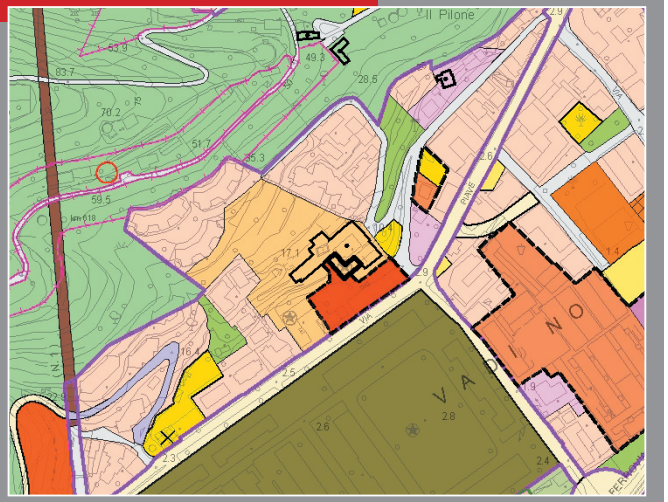


**ortofotocarta alla scala 1:5.000**



**documentazione fotografica**





| Ubicazione | Denominazione | Tipo zona da PRG |
|---|---|---|
| Via Piave - Vadino | Vigili del Fuoco | Zona G - I (servizi per l'istruzione) |

## CONDIZIONI GEOMETRICHE E FUNZIONALI

**Proprieta' del servizio**

| | |
|---|---|
| Comunale | |
| Altro ente pubblico | X |
| Ente morale/religioso | |
| Ente privato | |

**Gestione**

| | | | |
|---|---|---|---|
| Pubblica diretta | X | Privata | |
| Pubblica indiretta | | Privata convenzionata | |

**Funzione**

| | |
|---|---|
| Servizi amministrativi | |
| Pubblica sicurezza | X |
| Attrezzature cimiteriali | |
| Funzioni logistiche | |

**Caratteristiche funzionali**

Sup. fondiaria: mq 672

**Caratteristiche delle pertinenze**

| | |
|---|---|
| Verde | - |
| Verde alberato | - |
| Recinzione | X |

## ACCESSIBILITA'

**Dotazione della pertinenza**

| | |
|---|---|
| Parcheggio | - |
| Numero stalli | - |
| Pedonale | - |

**Condizioni di accessibilità**

| | |
|---|---|
| Veicolare(*) | buona |
| Parcheggi | X |
| Ciclo-pedonale | X |
| Fermata del trasporto pubblico | X |

*ottima-buona-suff.-insuff.

**Caratteristiche della viabilità**

| | |
|---|---|
| Sezione | 2 corsie |
| Aiuole | X |
| Marciapiede | X |
| Illuminazione | X |

## CONDIZIONI DI QUALITA'

**Condizioni del servizio**

| | |
|---|---|
| Consistenza(*) | buona |
| Modifiche necessarie | X |
| Modifiche ammissibili | X |
| Prossimità di aree verdi o attrezzate | X |
| Prossimità della rete commerciale | - |
| Prossimità di altri servizi | X |
| Arredo urbano | X |
| Compatibilità con le funzioni al contorno | X |
| Salubrità del sito(*) | buona |

*ottima-buona-suff.-insuff.

**Dotazioni integrative**: -

**Elementi integrativi presenti**: -

**estratto dalla cartografia di PRG alla scala 1:5.000**

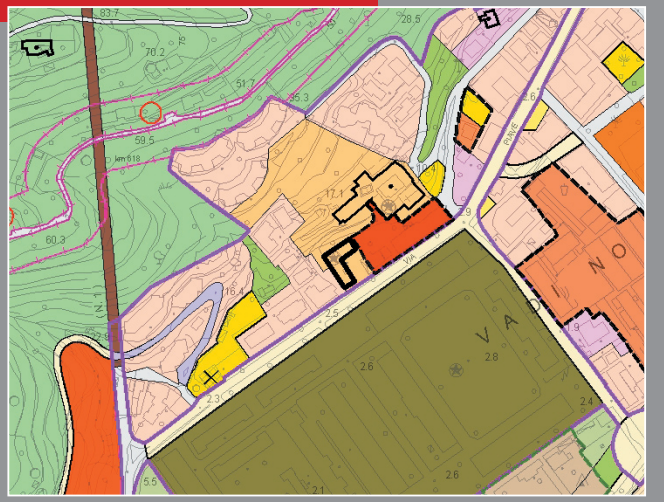

**ortofotocarta alla scala 1:5.000**



**documentazione fotografica**





| Ubicazione | Denominazione | Tipo zona da PRG |
|---|---|---|
| Piazza Vittime di Nassirya - Regione Bagnoli | Carerma Carabinieri | Zona D (contenimento stato di fatto) |

## CONDIZIONI GEOMETRICHE E FUNZIONALI

**Proprieta' del servizio**

| | |
|---|---|
| Comunale | |
| Altro ente pubblico | X |
| Ente morale/religioso | |
| Ente privato | |

**Gestione**

| | | | |
|---|---|---|---|
| Pubblica diretta | X | Privata | |
| Pubblica indiretta | | Privata convenzionata | |

**Funzione**

| | |
|---|---|
| Servizi amministrativi | |
| Pubblica sicurezza | X |
| Attrezzature cimiteriali | |
| Funzioni logistiche | |

**Caratteristiche funzionali**

Sup. fondiaria: mq 754

**Caratteristiche delle pertinenze**

| | |
|---|---|
| Verde | - |
| Verde alberato | - |
| Recinzione | - |

## ACCESSIBILITA'

**Dotazione della pertinenza**

| | |
|---|---|
| Parcheggio | X |
| Numero stalli (1) | - |
| Pedonale | - |

**Condizioni di accessibilità**

| | |
|---|---|
| Veicolare(*) | buona |
| Parcheggi | X |
| Ciclo-pedonale | X |
| Fermata del trasporto pubblico | X |

*ottima-buona-suff.-insuff.

**Caratteristiche della viabilità**

| | |
|---|---|
| Sezione (2) | 1 corsia |
| Aiuole | X |
| Marciapiede | X |
| Illuminazione | X |

(1) dato non disponibile
(2) senso unico di Viale Martiri della Foce

## CONDIZIONI DI QUALITA'

**Condizioni del servizio**

| | |
|---|---|
| Consistenza(*) | buona |
| Modifiche necessarie | - |
| Modifiche ammissibili | X |
| Prossimità di aree verdi o attrezzate | - |
| Prossimità della rete commerciale | X |
| Prossimità di altri servizi | X |
| Arredo urbano | X |
| Compatibilità con le funzioni al contorno | SI |
| Salubrità del sito(*) | buona |

*ottima-buona-suff.-insuff.

**Dotazioni integrative**: -

**Elementi integrativi presenti**: -

**estratto dalla cartografia di PRG alla scala 1:5.000**

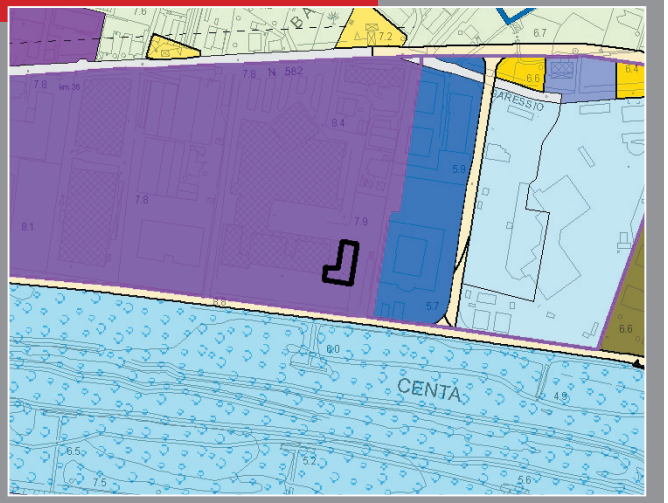


**ortofotocarta alla scala 1:5.000**



**documentazione fotografica**





| Ubicazione | Denominazione | Tipo zona da PRG |
|---|---|---|
| Piazza Vittime di Nassirya - Regione Bagnoli | Caserma Ploizia di Stato | Zona D (contenimento stato di fatto) |

## CONDIZIONI GEOMETRICHE E FUNZIONALI

**Proprieta' del servizio**

| | |
|---|---|
| Comunale | |
| Altro ente pubblico | X |
| Ente morale/religioso | |
| Ente privato | |

**Gestione**

| | | | |
|---|---|---|---|
| Pubblica diretta | X | Privata | |
| Pubblica indiretta | | Privata convenzionata | |

**Funzione**

| | |
|---|---|
| Servizi amministrativi | |
| Pubblica sicurezza | X |
| Attrezzature cimiteriali | |
| Funzioni logistiche | |

**Caratteristiche funzionali**

Sup. fondiaria: mq 1.030

**Caratteristiche delle pertinenze**

| | |
|---|---|
| Verde | - |
| Verde alberato | - |
| Recinzione | - |

## ACCESSIBILITA'

**Dotazione della pertinenza**

| | |
|---|---|
| Parcheggio | X |
| Numero stalli (1) | - |
| Pedonale | - |

**Condizioni di accessibilità**

| | |
|---|---|
| Veicolare(*) | buona |
| Parcheggi | X |
| Ciclo-pedonale | X |
| Fermata del trasporto pubblico | X |

*ottima-buona-suff.-insuff.

**Caratteristiche della viabilità**

| | |
|---|---|
| Sezione (2) | 1 corsia |
| Aiuole | X |
| Marciapiede | X |
| Illuminazione | X |

(1) dato non disponibile
(2) senso unico di Viale Martiri della Foce

## CONDIZIONI DI QUALITA'

**Condizioni del servizio**

| | |
|---|---|
| Consistenza(*) | buona |
| Modifiche necessarie | - |
| Modifiche ammissibili | X |
| Prossimità di aree verdi o attrezzate | - |
| Prossimità della rete commerciale | X |
| Prossimità di altri servizi | X |
| Arredo urbano | X |
| Compatibilità con le funzioni al contorno | SI |
| Salubrità del sito(*) | buona |

*ottima-buona-suff.-insuff.

**Dotazioni integrative**: -

**Elementi integrativi presenti**: -

estratto dalla cartografia di PRG alla scala 1:5.000

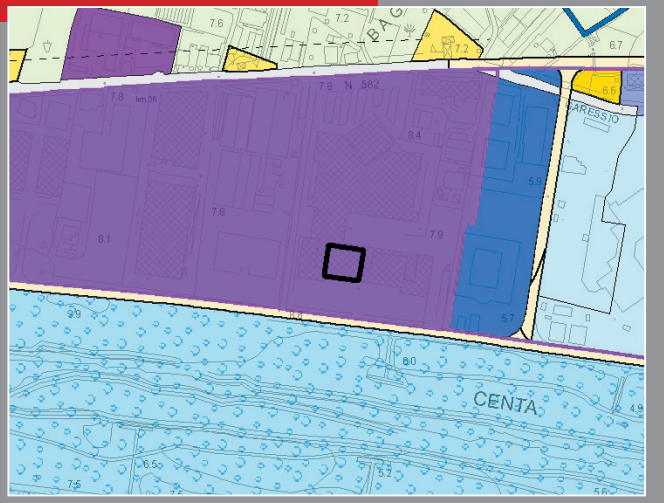


ortofotocarta alla scala 1:5.000



documentazione fotografica



| Ubicazione | Denominazione | Tipo zona da PRG |
|---|---|---|
| XXX - Regione Bagnoli | INAIL INPS | Zona D (contenimento stato di fatto) |

## CONDIZIONI GEOMETRICHE E FUNZIONALI

**Proprieta' del servizio**

| | |
|---|---|
| Comunale | |
| Altro ente pubblico | X |
| Ente morale/religioso | |
| Ente privato | |

**Gestione**

| | | | |
|---|---|---|---|
| Pubblica diretta | X | Privata | |
| Pubblica indiretta | | Privata convenzionata | |

**Funzione**

| | |
|---|---|
| Servizi amministrativi | X |
| Pubblica sicurezza | |
| Attrezzature cimiteriali | |
| Funzioni logistiche | |

**Caratteristiche funzionali**

Sup. fondiaria: mq 303

**Caratteristiche delle pertinenze**

| | |
|---|---|
| Verde | - |
| Verde alberato | - |
| Recinzione | X |

## ACCESSIBILITA'

**Dotazione della pertinenza**

| | |
|---|---|
| Parcheggio | X |
| Numero stalli (1) | - |
| Pedonale | - |

**Condizioni di accessibilità**

| | |
|---|---|
| Veicolare(*) | buona |
| Parcheggi | X |
| Ciclo-pedonale | X |
| Fermata del trasporto pubblico | X |

*ottima-buona-suff.-insuff.

**Caratteristiche della viabilità**

| | |
|---|---|
| Sezione | 2 corsie |
| Aiuole | X |
| Marciapiede | X |
| Illuminazione | X |

(1) dato non disponibile [parcheggio interrato]

## CONDIZIONI DI QUALITA'

**Condizioni del servizio**

| | |
|---|---|
| Consistenza(*) | buona |
| Modifiche necessarie | - |
| Modifiche ammissibili | X |
| Prossimità di aree verdi o attrezzate | - |
| Prossimità della rete commerciale | X |
| Prossimità di altri servizi | X |
| Arredo urbano | X |
| Compatibilità con le funzioni al contorno | X |
| Salubrità del sito(*) | buona |

*ottima-buona-suff.-insuff.

**Dotazioni integrative**

| | |
|---|---|
| - | |

**Elementi integrativi presenti**

| | |
|---|---|
| - | |

**estratto dalla cartografia di PRG alla scala 1:5.000**

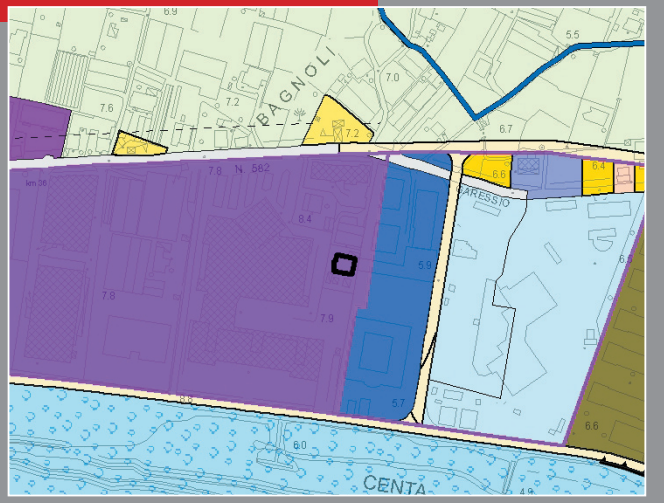


**ortofotocarta alla scala 1:5.000**



**documentazione fotografica**





| Ubicazione | Denominazione | Tipo zona da PRG |
|---|---|---|
| Regione Isolabella - Leca | Corpo Forestale dello Stato | Zona E1 (agricola intensiva della piana) |

## CONDIZIONI GEOMETRICHE E FUNZIONALI

**Proprieta' del servizio**

| | |
|---|---|
| Comunale | |
| Altro ente pubblico | X |
| Ente morale/religioso | |
| Ente privato | |

**Gestione**

| | | | |
|---|---|---|---|
| Pubblica diretta | X | Privata | |
| Pubblica indiretta | | Privata convenzionata | |

**Funzione**

| | |
|---|---|
| Servizi amministrativi | |
| Pubblica sicurezza | X |
| Attrezzature cimiteriali | |
| Funzioni logistiche | |

**Caratteristiche funzionali**

Sup. fondiaria: mq (1)

**Caratteristiche delle pertinenze**

| | |
|---|---|
| Verde | X |
| Verde alberato | X |
| Recinzione | X |

(1) dato non disponibile

## ACCESSIBILITA'

**Dotazione della pertinenza**

| | |
|---|---|
| Parcheggio | X |
| Numero stalli (2) | - |
| Pedonale | X |

**Condizioni di accessibilità**

| | |
|---|---|
| Veicolare(*) | suff. |
| Parcheggi | - |
| Ciclo-pedonale | - |
| Fermata del trasporto pubblico | - |

*ottima-buona-suff.-insuff.

**Caratteristiche della viabilità**

| | |
|---|---|
| Sezione | 2 corsie |
| Aiuole | - |
| Marciapiede | - |
| Illuminazione | X |

(2) non quantificabile

## CONDIZIONI DI QUALITA'

**Condizioni del servizio**

| | |
|---|---|
| Consistenza(*) | buona |
| Modifiche necessarie | X |
| Modifiche ammissibili | X |
| Prossimità di aree verdi o attrezzate | - |
| Prossimità della rete commerciale | - |
| Prossimità di altri servizi | - |
| Arredo urbano | - |
| Compatibilità con le funzioni al contorno | SI |
| Salubrità del sito(*) | buona |

*ottima-buona-suff.-insuff.

**Dotazioni integrative**: -

**Elementi integrativi presenti**: -

**estratto dalla cartografia di PRG alla scala 1:5.000**

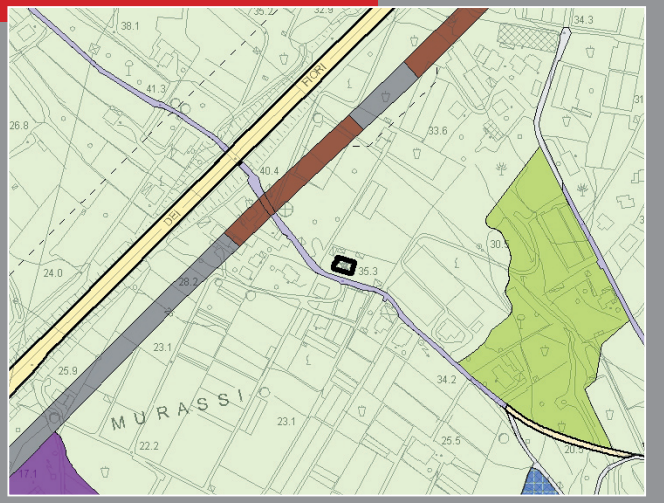


**ortofotocarta alla scala 1:5.000**



**documentazione fotografica**





| Ubicazione | Denominazione | Tipo zona da PRG |
|---|---|---|
| Via del Cristo - Leca | Cimitero Capoluogo | Zona G - IC (servizi di interesse comune) |

## CONDIZIONI GEOMETRICHE E FUNZIONALI

**Proprieta' del servizio**

| | |
|---|---|
| Comunale | X |
| Altro ente pubblico | |
| Ente morale/religioso | |
| Ente privato | |

**Gestione**

| | | | |
|---|---|---|---|
| Pubblica diretta | X | Privata | |
| Pubblica indiretta | | Privata convenzionata | |

**Funzione**

| | |
|---|---|
| Servizi amministrativi | |
| Pubblica sicurezza | |
| Attrezzature cimiteriali | X |
| Funzioni logistiche | |

**Caratteristiche funzionali**

Sup. fondiaria: mq 18.513

**Caratteristiche delle pertinenze**

| | |
|---|---|
| Verde | X |
| Verde alberato | X |
| Recinzione | X |

## ACCESSIBILITA'

**Dotazione della pertinenza**

| | |
|---|---|
| Parcheggio | - |
| Numero stalli | - |
| Pedonale | - |

**Condizioni di accessibilità**

| | |
|---|---|
| Veicolare(*) | buona |
| Parcheggi | X |
| Ciclo-pedonale | - |
| Fermata del trasporto pubblico | X |

*ottima-buona-suff.-insuff.

**Caratteristiche della viabilità**

| | |
|---|---|
| Sezione | 2 corsie |
| Aiuole | X |
| Marciapiede | X |
| Illuminazione | X |

## CONDIZIONI DI QUALITA'

**Condizioni del servizio**

| | |
|---|---|
| Consistenza(*) | buona |
| Modifiche necessarie | X |
| Modifiche ammissibili | X |
| Prossimità di aree verdi o attrezzate | - |
| Prossimità della rete commerciale | - |
| Prossimità di altri servizi | - |
| Arredo urbano | - |
| Compatibilità con le funzioni al contorno | X |
| Salubrità del sito(*) | buona |

*ottima-buona-suff.-insuff.

**Dotazioni integrative**

| | |
|---|---|
| - | |

**Elementi integrativi presenti**

| | |
|---|---|
| X | chiosco fioraio |

**estratto dalla cartografia di PRG alla scala 1:5.000**

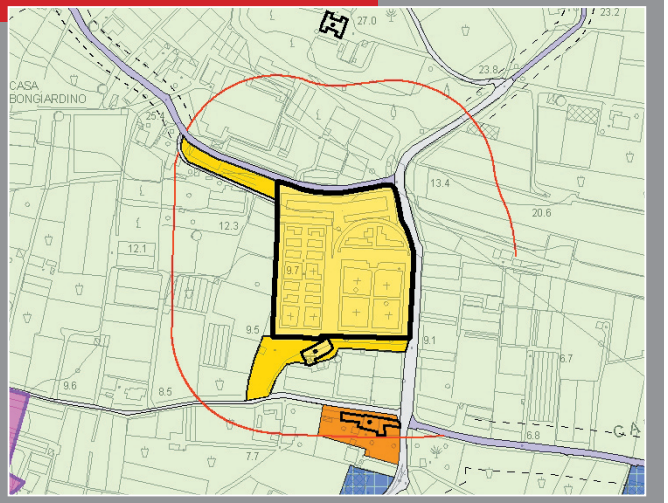


**ortofotocarta alla scala 1:5.000**



**documentazione fotografica**





| Ubicazione | Denominazione | Tipo zona da PRG |
|---|---|---|
| Regione San Giorgio, 9 - Campochiesa (1) | Cimitero di San Giorgio | Zona G - IC (servizi di interesse comune) |

## CONDIZIONI GEOMETRICHE E FUNZIONALI

**Proprieta' del servizio**

| | |
|---|---|
| Comunale | X |
| Altro ente pubblico | |
| Ente morale/religioso | |
| Ente privato | |

**Gestione**

| | | | |
|---|---|---|---|
| Pubblica diretta | X | Privata | |
| Pubblica indiretta | | Privata convenzionata | |

**Funzione**

| | |
|---|---|
| Servizi amministrativi | |
| Pubblica sicurezza | |
| Attrezzature cimiteriali | X |
| Funzioni logistiche | |

**Caratteristiche funzionali**

Sup. fondiaria: mq 1.545

**Caratteristiche delle pertinenze**

| | |
|---|---|
| Verde | - |
| Verde alberato | - |
| Recinzione | X |

(1) la località San Giorgio è sotto la Frazione di Campochiesa

## ACCESSIBILITA'

**Dotazione della pertinenza**

| | |
|---|---|
| Parcheggio | - |
| Numero stalli | - |
| Pedonale | - |

**Condizioni di accessibilità**

| | |
|---|---|
| Veicolare(*) | suff. |
| Parcheggi | - |
| Ciclo-pedonale | - |
| Fermata del trasporto pubblico | - |

*ottima-buona-suff.-insuff.

**Caratteristiche della viabilità**

| | |
|---|---|
| Sezione | 2 corsie |
| Aiuole | - |
| Marciapiede | - |
| Illuminazione | X |

## CONDIZIONI DI QUALITA'

**Condizioni del servizio**

| | |
|---|---|
| Consistenza(*) | buona |
| Modifiche necessarie | X |
| Modifiche ammissibili | X |
| Prossimità di aree verdi o attrezzate | - |
| Prossimità della rete commerciale | - |
| Prossimità di altri servizi | X |
| Arredo urbano | - |
| Compatibilità con le funzioni al contorno | X |
| Salubrità del sito(*) | suff. |

*ottima-buona-suff.-insuff.

**Dotazioni integrative** -

**Elementi integrativi presenti** -

**estratto dalla cartografia di PRG alla scala 1:5.000**

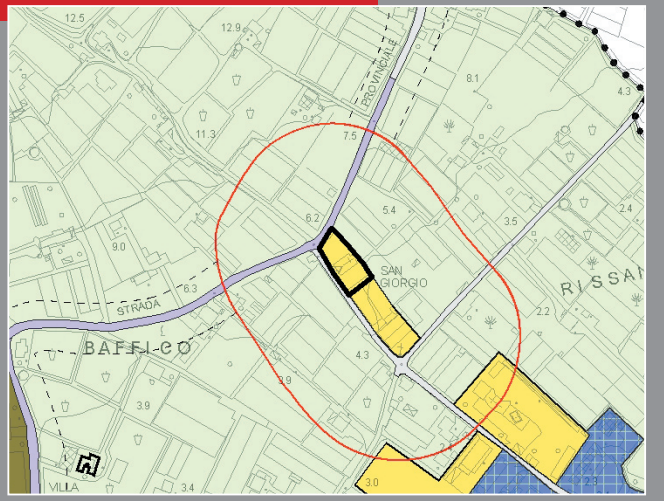


**ortofotocarta alla scala 1:5.000**



**documentazione fotografica**





| Ubicazione | Denominazione | Tipo zona da PRG |
|---|---|---|
| Regione La Costa - Salea | Cimitero di Salea | Zona G - IC + Zona AR |

## CONDIZIONI GEOMETRICHE E FUNZIONALI

**Proprieta' del servizio**

| | |
|---|---|
| Comunale | X |
| Altro ente pubblico | |
| Ente morale/religioso | |
| Ente privato | |

**Gestione**

| | | | |
|---|---|---|---|
| Pubblica diretta | X | Privata | |
| Pubblica indiretta | | Privata convenzionata | |

**Funzione**

| | |
|---|---|
| Servizi amministrativi | |
| Pubblica sicurezza | |
| Attrezzature cimiteriali | X |
| Funzioni logistiche | |

**Caratteristiche funzionali**

Sup. fondiaria: mq 978

**Caratteristiche delle pertinenze**

| | |
|---|---|
| Verde | - |
| Verde alberato | X |
| Recinzione | X |

## ACCESSIBILITA'

**Dotazione della pertinenza**

| | |
|---|---|
| Parcheggio | - |
| Numero stalli | - |
| Pedonale | X |

**Condizioni di accessibilità**

| | |
|---|---|
| Veicolare(*) | suff. |
| Parcheggi | X |
| Ciclo-pedonale | - |
| Fermata del trasporto pubblico | - |

*ottima-buona-suff.-insuff.

**Caratteristiche della viabilità**

| | |
|---|---|
| Sezione | 2 corsie |
| Aiuole | - |
| Marciapiede | - |
| Illuminazione | - |

## CONDIZIONI DI QUALITA'

**Condizioni del servizio**

| | |
|---|---|
| Consistenza(*) | buona |
| Modifiche necessarie | X |
| Modifiche ammissibili | X |
| Prossimità di aree verdi o attrezzate | - |
| Prossimità della rete commerciale | - |
| Prossimità di altri servizi | X |
| Arredo urbano | - |
| Compatibilità con le funzioni al contorno | X |
| Salubrità del sito(*) | buona |

*ottima-buona-suff.-insuff.

**Dotazioni integrative** -

**Elementi integrativi presenti** -

**estratto dalla cartografia di PRG alla scala 1:5.000**




**ortofotocarta alla scala 1:5.000**



**documentazione fotografica**





| Ubicazione | Denominazione | Tipo zona da PRG |
|---|---|---|
| Regione Molino - Lusignano | Cimitero di Lusignano | Zona E1 (intensiva agricola della piana) |

## CONDIZIONI GEOMETRICHE E FUNZIONALI

**Proprieta' del servizio**

| | |
|---|---|
| Comunale | X |
| Altro ente pubblico | |
| Ente morale/religioso | |
| Ente privato | |

**Gestione**

| | | | |
|---|---|---|---|
| Pubblica diretta | X | Privata | |
| Pubblica indiretta | | Privata convenzionata | |

**Funzione**

| | |
|---|---|
| Servizi amministrativi | |
| Pubblica sicurezza | |
| Attrezzature cimiteriali | X |
| Funzioni logistiche | |

**Caratteristiche funzionali**

Sup. fondiaria: mq 988

**Caratteristiche delle pertinenze**

| | |
|---|---|
| Verde | - |
| Verde alberato | - |
| Recinzione | X |

## ACCESSIBILITA'

**Dotazione della pertinenza**

| | |
|---|---|
| Parcheggio | - |
| Numero stalli | - |
| Pedonale | - |

**Condizioni di accessibilità**

| | |
|---|---|
| Veicolare(*) | suff. |
| Parcheggi | X |
| Ciclo-pedonale | - |
| Fermata del trasporto pubblico | - |

*ottima-buona-suff.-insuff.

**Caratteristiche della viabilità**

| | |
|---|---|
| Sezione | 2 corsie |
| Aiuole | - |
| Marciapiede | - |
| Illuminazione | X |

## CONDIZIONI DI QUALITA'

**Condizioni del servizio**

| | |
|---|---|
| Consistenza(*) | buona |
| Modifiche necessarie | X |
| Modifiche ammissibili | X |
| Prossimità di aree verdi o attrezzate | - |
| Prossimità della rete commerciale | - |
| Prossimità di altri servizi | X |
| Arredo urbano | - |
| Compatibilità con le funzioni al contorno | X |
| Salubrità del sito(*) | buona |

*ottima-buona-suff.-insuff.

**Dotazioni integrative** -

**Elementi integrativi presenti** -

estratto dalla cartografia di PRG alla scala 1:5.000

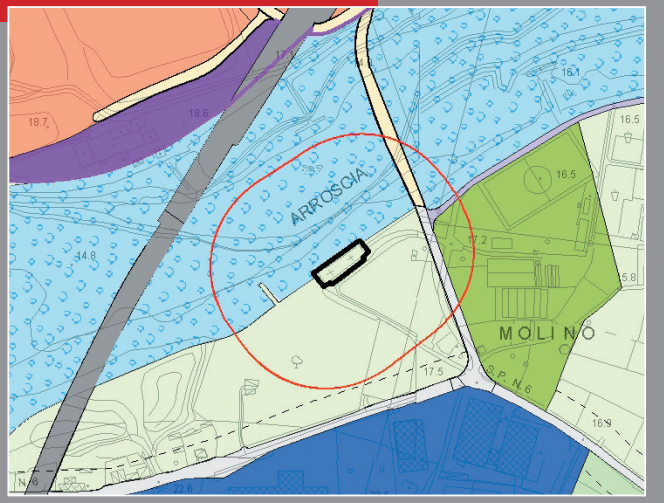


ortofotocarta alla scala 1:5.000



documentazione fotografica





| Ubicazione | Denominazione | Tipo zona da PRG |
|---|---|---|
| Via delle Villette - San Fedele | Cimitero di San Fedele | Zona G - IC (servizi di interesse comune) |

## CONDIZIONI GEOMETRICHE E FUNZIONALI

**Proprieta' del servizio**

| | |
|---|---|
| Comunale | X |
| Altro ente pubblico | |
| Ente morale/religioso | |
| Ente privato | |

**Gestione**

| | | | |
|---|---|---|---|
| Pubblica diretta | X | Privata | |
| Pubblica indiretta | | Privata convenzionata | |

**Funzione**

| | |
|---|---|
| Servizi amministrativi | |
| Pubblica sicurezza | |
| Attrezzature cimiteriali | X |
| Funzioni logistiche | |

**Caratteristiche funzionali**

Sup. fondiaria: mq 554

**Caratteristiche delle pertinenze**

| | |
|---|---|
| Verde | - |
| Verde alberato | X |
| Recinzione | X |

## ACCESSIBILITA'

**Dotazione della pertinenza**

| | |
|---|---|
| Parcheggio | - |
| Numero stalli | - |
| Pedonale | - |

**Condizioni di accessibilità**

| | |
|---|---|
| Veicolare(*) | suff. |
| Parcheggi | X |
| Ciclo-pedonale | - |
| Fermata del trasporto pubblico | - |

*ottima-buona-suff.-insuff.

**Caratteristiche della viabilità**

| | |
|---|---|
| Sezione | 2 corsie |
| Aiuole | - |
| Marciapiede | - |
| Illuminazione | X |

## CONDIZIONI DI QUALITA'

**Condizioni del servizio**

| | |
|---|---|
| Consistenza(*) | buono |
| Modifiche necessarie | X |
| Modifiche ammissibili | X |
| Prossimità di aree verdi o attrezzate | - |
| Prossimità della rete commerciale | - |
| Prossimità di altri servizi | - |
| Arredo urbano | - |
| Compatibilità con le funzioni al contorno | X |
| Salubrità del sito(*) | buona |

*ottima-buona-suff.-insuff.

**Dotazioni integrative**: -

**Elementi integrativi presenti**: -

estratto dalla cartografia di PRG alla scala 1:5.000

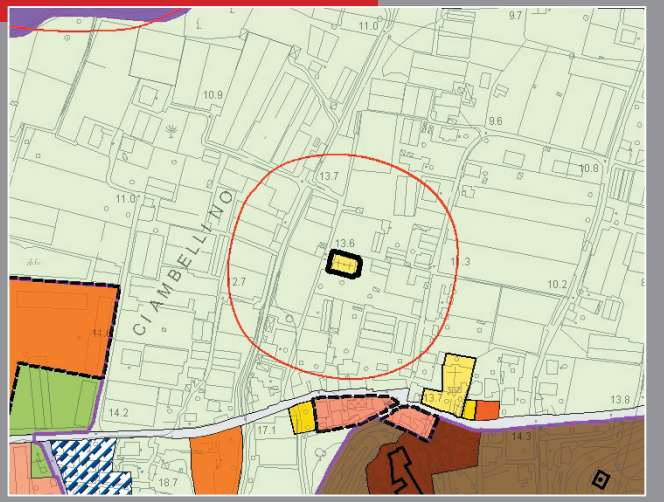


ortofotocarta alla scala 1:5.000



documentazione fotografica





| Ubicazione | Denominazione | Tipo zona da PRG |
|---|---|---|
| Viale Italia - Albenga | Caserma della Guardia di Finanza | Zona B (residenziale di completamento) |

## CONDIZIONI GEOMETRICHE E FUNZIONALI

**Proprieta' del servizio**

| | |
|---|---|
| Comunale | |
| Altro ente pubblico | X |
| Ente morale/religioso | |
| Ente privato | |

**Gestione**

| | | | |
|---|---|---|---|
| Pubblica diretta | X | Privata | |
| Pubblica indiretta | | Privata convenzionata | |

**Funzione**

| | |
|---|---|
| Servizi amministrativi | |
| Pubblica sicurezza | X |
| Attrezzature cimiteriali | |
| Funzioni logistiche | |

**Caratteristiche funzionali**

Sup. fondiaria: mq

**Caratteristiche delle pertinenze**

| | |
|---|---|
| Verde | - |
| Verde alberato | - |
| Recinzione | X |

## ACCESSIBILITA'

**Dotazione della pertinenza**

| | |
|---|---|
| Parcheggio | X |
| Numero stalli (1) | - |
| Pedonale | X |

**Condizioni di accessibilità**

| | |
|---|---|
| Veicolare(*) | buona |
| Parcheggi | X |
| Ciclo-pedonale | X |
| Fermata del trasporto pubblico | - |

*ottima-buona-suff.-insuff.

**Caratteristiche della viabilità**

| | |
|---|---|
| Sezione | 2 corsie |
| Aiuole | X |
| Marciapiede | X |
| Illuminazione | X |

(1) dato non disponibile

## CONDIZIONI DI QUALITA'

**Condizioni del servizio**

| | |
|---|---|
| Consistenza(*) | buona |
| Modifiche necessarie | - |
| Modifiche ammissibili | X |
| Prossimità di aree verdi o attrezzate | X |
| Prossimità della rete commerciale | X |
| Prossimità di altri servizi | X |
| Arredo urbano | - |
| Compatibilità con le funzioni al contorno | SI (1) |
| Salubrità del sito(*) | buona |

*ottima-buona-suff.-insuff.

**Dotazioni integrative**

-

**Elementi integrativi presenti**

-

(1) la localizzazione dei servizi frutto di una pianificazione organica, probabilmente avrebbe dato altri risultati, nonostatnte ciò non si può affermare che il servizio sia incompatibile con le funzioni al contorno

**estratto dalla cartografia di PRG alla scala 1:5.000**

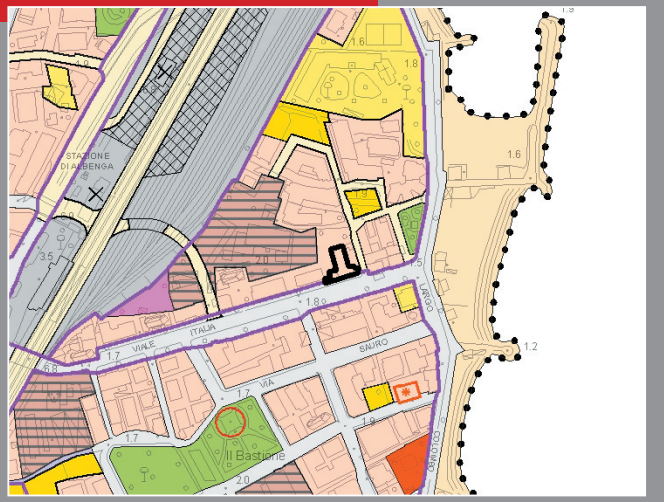


**ortofotocarta alla scala 1:5.000**



**documentazione fotografica**



| Ubicazione | Denominazione | Tipo zona da PRG |
|---|---|---|
| Via Gorizia | Agenzia delle Entrate | Zona B (residenziale di completamento) |

## CONDIZIONI GEOMETRICHE E FUNZIONALI

**Proprieta' del servizio**

| | |
|---|---|
| Comunale | |
| Altro ente pubblico | X |
| Ente morale/religioso | |
| Ente privato | |

**Gestione**

| | | | |
|---|---|---|---|
| Pubblica diretta | X | Privata | |
| Pubblica indiretta | | Privata convenzionata | |

**Funzione**

| | |
|---|---|
| Servizi amministrativi | X |
| Pubblica sicurezza | |
| Attrezzature cimiteriali | |
| Funzioni logistiche | |

**Caratteristiche funzionali**

Sup. fondiaria: mq

**Caratteristiche delle pertinenze**

| | |
|---|---|
| Verde | - |
| Verde alberato | - |
| Recinzione | X |

## ACCESSIBILITA'

**Dotazione della pertinenza**

| | |
|---|---|
| Parcheggio | X |
| Numero stalli (1) | - |
| Pedonale | X |

**Condizioni di accessibilità**

| | |
|---|---|
| Veicolare(*) | suff. |
| Parcheggi | X |
| Ciclo-pedonale | - |
| Fermata del trasporto pubblico | - |

*ottima-buona-suff.-insuff.

**Caratteristiche della viabilità**

| | |
|---|---|
| Sezione | 2 corsie |
| Aiuole | X |
| Marciapiede | X |
| Illuminazione | X |

(1) dato non disponibile

## CONDIZIONI DI QUALITA'

**Condizioni del servizio**

| | |
|---|---|
| Consistenza(*) | buona |
| Modifiche necessarie | - |
| Modifiche ammissibili | X |
| Prossimità di aree verdi o attrezzate | X |
| Prossimità della rete commerciale | X |
| Prossimità di altri servizi | X |
| Arredo urbano | - |
| Compatibilità con le funzioni al contorno | SI |
| Salubrità del sito(*) | buona |

*ottima-buona-suff.-insuff.

**Dotazioni integrative**

-

**Elementi integrativi presenti**

-

**estratto dalla cartografia di PRG alla scala 1:5.000**

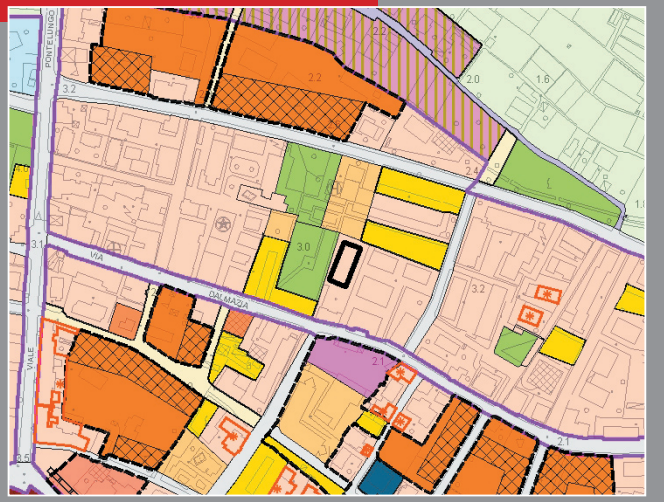


**ortofotocarta alla scala 1:5.000**



**documentazione fotografica**









ALLEGATO

# 6 VERDE PUBBLICO

| Ubicazione | Denominazione | Tipo zona da PRG |
|---|---|---|
| Piazza Europa - Albenga | Piazza Europa | Zona G - VA [Verde attrezzato] |

## CONDIZIONI GEOMETRICHE E FUNZIONALI

**Gestione**

| | | | |
|---|---|---|---|
| Pubblica diretta | X | Privata | |
| Pubblica indiretta | | Privata convenzionata | |

**Funzione**

| | |
|---|---|
| Verde pubblico attrezzato | X |
| Verde pubblico non attrezzato | - |
| Verde pubblico con funzione | - |
| Area libera | - |

**Caratteristiche funzionali**

Sup. fondiaria: mq 8.653

**Caratteristiche delle pertinenze**

| | |
|---|---|
| Albertura d'alto fusto | X |
| Recinzione | - |
| Irrigazione (1) | X |
| Illuminazione | X |
| Panchine | X |
| Giochi per bambini | X |
| Attrezzature sportive | - |
| Punto idrico potabile | - |

*[Fonte: Ufficio Tecnico]*
(1) superficie irrigua: 4.268 mq

## ACCESSIBILITA'

**Dotazione della pertinenza**

| | |
|---|---|
| Parcheggio | - |
| Numero stalli | - |
| Pedonale | X |

**Condizioni di accessibilità**

| | |
|---|---|
| Veicolare(*) | ottima |
| Parcheggi | X |
| Ciclo-pedonale | - |
| Fermata del trasporto pubblico | - |

*ottima-buona-suff.-insuff.

**Caratteristiche della viabilità**

| | |
|---|---|
| Sezione | 2 corsie |
| Aiuole | - |
| Marciapiede | X |
| Illuminazione | X |

## CONDIZIONI DI QUALITA'

**Condizioni del servizio**

| | |
|---|---|
| Consistenza(*) | buona |
| Modifiche necessarie | - |
| Modifiche ammissibili | X |
| Prossimità di aree verdi o attrezzate | - |
| Prossimità della rete commerciale | X |
| Prossimità di altri servizi | X |
| Arredo urbano | X |
| Compatibilità con le funzioni al contorno | SI |
| Salubrità del sito(*) | buona |

*ottima-buona-suff.-insuff.

**Dotazioni integrative**

| | |
|---|---|
| X | fortino XVI secolo (2) |

**Elementi integrativi presenti**

| | |
|---|---|
| X | fontana a zampilli e struttura a pergolato |

(2) vedi scheda S3-06: all'interno di Piazza Europa c'è un bastione detto il "Fortino", datato 1587 e recentemente restaurato (2007/2008): sarà una struttura culturale espositiva (museo navale) [Fonte: Ufficio Tecnico]

**estratto dalla cartografia di PRG alla scala 1:5.000**



**ortofotocarta alla scala 1:5.000**



**documentazione fotografica**







| Ubicazione | Denominazione | Tipo zona da PRG |
|---|---|---|
| Via Vespucci - Albenga | Giardini "Caduti di Russia" | Zona PL (Plesso di servizi urbani privati) |

## CONDIZIONI GEOMETRICHE E FUNZIONALI

**Gestione**

| | | | | |
|---|---|---|---|---|
| Pubblica diretta | X | Privata | |
| Pubblica indiretta | | Privata convenzionata | |

**Funzione**

| | |
|---|---|
| Verde pubblico attrezzato | X |
| Verde pubblico non attrezzato | - |
| Verde pubblico con funzione | - |
| Area libera | - |

**Caratteristiche funzionali**

Sup. fondiaria: mq 1.099

**Caratteristiche delle pertinenze**

| | |
|---|---|
| Albertura d'alto fusto | X |
| Recinzione | - |
| Irrigazione (1) | X |
| Illuminazione | X |
| Panchine | X |
| Giochi per bambini | - |
| Attrezzature sportive | - |
| Punto idrico potabile | X |

*[Fonte: Ufficio Tecnico]*
(1) superficie irrigua: 755 mq

## ACCESSIBILITA'

**Dotazione della pertinenza**

| | |
|---|---|
| Parcheggio | - |
| Numero stalli | - |
| Pedonale | X |

**Condizioni di accessibilità**

| | |
|---|---|
| Veicolare(*) | ottima |
| Parcheggi | X |
| Ciclo-pedonale | - |
| Fermata del trasporto pubblico | - |

*ottima-buona-suff.-insuff.

**Caratteristiche della viabilità**

| | |
|---|---|
| Sezione (2) | 1 corsia |
| Aiuole | X |
| Marciapiede | X |
| Illuminazione | X |

(2) senso unico

## CONDIZIONI DI QUALITA'

**Condizioni del servizio**

| | |
|---|---|
| Consistenza(*) | buona |
| Modifiche necessarie | - |
| Modifiche ammissibili | X |
| Prossimità di aree verdi o attrezzate | X |
| Prossimità della rete commerciale | X |
| Prossimità di altri servizi | X |
| Arredo urbano | X |
| Compatibilità con le funzioni al contorno | SI |
| Salubrità del sito(*) | buona |

*ottima-buona-suff.-insuff.

**Dotazioni integrative**

| | |
|---|---|
| - | |

**Elementi integrativi presenti**

| | |
|---|---|
| X | monumento ai caduti di Russia |

**estratto dalla cartografia di PRG alla scala 1:5.000**




**ortofotocarta alla scala 1:5.000**



**documentazione fotografica**





| Ubicazione | Denominazione | Tipo zona da PRG |
|---|---|---|
| Piazza XX Settembre - Albenga | Piazza XX Settembre | Zona G - VA [Verde attrezzato] |

## CONDIZIONI GEOMETRICHE E FUNZIONALI

**Gestione**

| | | | |
|---|---|---|---|
| Pubblica diretta | X | Privata | |
| Pubblica indiretta | | Privata convenzionata | |

**Funzione**

| | |
|---|---|
| Verde pubblico attrezzato | X |
| Verde pubblico non attrezzato | - |
| Verde pubblico con funzione | - |
| Area libera | - |

**Caratteristiche funzionali**

Sup. fondiaria: mq 2.378

**Caratteristiche delle pertinenze**

| | |
|---|---|
| Albertura d'alto fusto (1) | X |
| Recinzione | - |
| Irrigazione (2) | X |
| Illuminazione | X |
| Panchine | X |
| Giochi per bambini | - |
| Attrezzature sportive | - |
| Punto idrico potabile | X |

*[Fonte: Ufficio Tecnico]*
(1) oltre agli alberi d'alto fusto ci sono piante tappezzanti per 146 mq
(2) superficie irrigua: 1.353 mq

## ACCESSIBILITA'

**Dotazione della pertinenza**

| | |
|---|---|
| Parcheggio | - |
| Numero stalli | - |
| Pedonale | X |

**Condizioni di accessibilità**

| | |
|---|---|
| Veicolare(*) | buona |
| Parcheggi | X |
| Ciclo-pedonale | - |
| Fermata del trasporto pubblico | - |

*ottima-buona-suff.-insuff.

**Caratteristiche della viabilità**

| | |
|---|---|
| Sezione (3) | - |
| Aiuole | - |
| Marciapiede | X |
| Illuminazione | X |

(3) l'area è delimitata da strade ad 1 corsia (senso unico) e a 2 corsie

## CONDIZIONI DI QUALITA'

**Condizioni del servizio**

| | |
|---|---|
| Consistenza(*) | buona |
| Modifiche necessarie | - |
| Modifiche ammissibili | X |
| Prossimità di aree verdi o attrezzate | - |
| Prossimità della rete commerciale | X |
| Prossimità di altri servizi | X |
| Arredo urbano | X |
| Compatibilità con le funzioni al contorno | SI |
| Salubrità del sito(*) | buona |

*ottima-buona-suff.-insuff.

**Dotazioni integrative**

| | |
|---|---|
| - | |

**Elementi integrativi presenti**

| | |
|---|---|
| X | monumento agli alpini |

**estratto dalla cartografia di PRG alla scala 1:5.000**

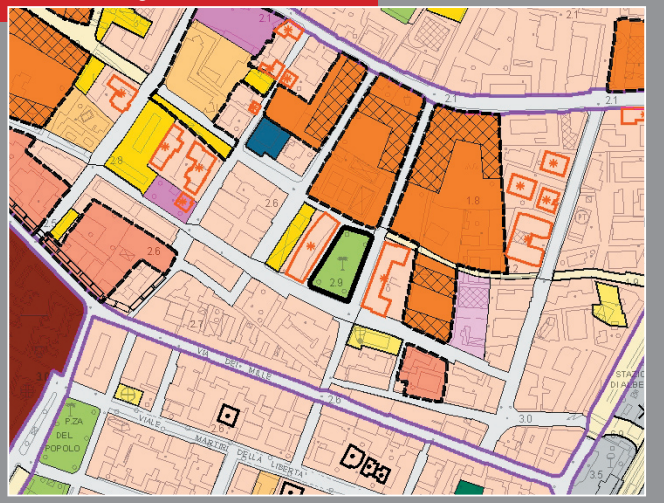

**ortofotocarta alla scala 1:5.000**



**documentazione fotografica**







| Ubicazione | Denominazione | Tipo zona da PRG |
|---|---|---|
| Viale Pontelungo - Albenga | Giardini "Professor Libero Nante" | Zona G - VA [Verde attrezzato] |

## CONDIZIONI GEOMETRICHE E FUNZIONALI

**Gestione**

| | | | |
|---|---|---|---|
| Pubblica diretta | X | Privata | |
| Pubblica indiretta | | Privata convenzionata | |

**Funzione**

| | |
|---|---|
| Verde pubblico attrezzato | X |
| Verde pubblico non attrezzato | - |
| Verde pubblico con funzione | - |
| Area libera | - |

**Caratteristiche funzionali**

Sup. fondiaria: mq 1.651

**Caratteristiche delle pertinenze**

| | |
|---|---|
| Albertura d'alto fusto | X |
| Recinzione (1) | X |
| Irrigazione (2) | X |
| Illuminazione | X |
| Panchine | X |
| Giochi per bambini | X |
| Attrezzature sportive | - |
| Punto idrico potabile | X |

*[Fonte: Ufficio Tecnico]*
(1) in parte delimitato da siepe verde
(2) superficie irrigua: 1.100 mq

## ACCESSIBILITA'

**Dotazione della pertinenza**

| | |
|---|---|
| Parcheggio | - |
| Numero stalli | - |
| Pedonale | X |

**Condizioni di accessibilità**

| | |
|---|---|
| Veicolare(*) | ottima |
| Parcheggi (3) | X |
| Ciclo-pedonale | - |
| Fermata del trasporto pubblico | X |

*ottima-buona-suff.-insuff.

**Caratteristiche della viabilità**

| | |
|---|---|
| Sezione | 2 corsie |
| Aiuole | X |
| Marciapiede | X |
| Illuminazione | X |

(3) tra il chiosco affacciato su viale Pontelungo e l'area verde c'è un parcheggio libero non a pagamento di 11 stalli

## CONDIZIONI DI QUALITA'

**Condizioni del servizio**

| | |
|---|---|
| Consistenza(*) | buona |
| Modifiche necessarie | - |
| Modifiche ammissibili | X |
| Prossimità di aree verdi o attrezzate | - |
| Prossimità della rete commerciale | X |
| Prossimità di altri servizi | X |
| Arredo urbano | X |
| Compatibilità con le funzioni al contorno | SI |
| Salubrità del sito(*) | buona |

*ottima-buona-suff.-insuff.

**Dotazioni integrative**

| | |
|---|---|
| - | |

**Elementi integrativi presenti**

| | |
|---|---|
| X | chiosco/bar |

**estratto dalla cartografia di PRG alla scala 1:5.000**

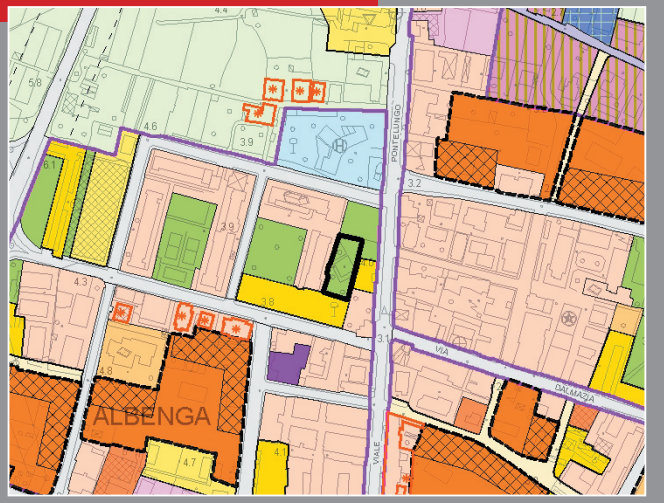


**ortofotocarta alla scala 1:5.000**



**documentazione fotografica**





| Ubicazione | Denominazione | Tipo zona da PRG |
|---|---|---|
| Via Brescia / Piazza Berlinguer - Albenga | Giardini di Via Brescia / Piazza Berlinguer | Zona G - VA [Verde attrezzato] |

## CONDIZIONI GEOMETRICHE E FUNZIONALI

**Gestione**

| | | | |
|---|---|---|---|
| Pubblica diretta | X | Privata | |
| Pubblica indiretta | | Privata convenzionata | |

**Funzione**

| | |
|---|---|
| Verde pubblico attrezzato | X |
| Verde pubblico non attrezzato | - |
| Verde pubblico con funzione | - |
| Area libera | - |

**Caratteristiche funzionali**

Sup. fondiaria: mq 2.820

**Caratteristiche delle pertinenze**

| | |
|---|---|
| Albertura d'alto fusto | X |
| Recinzione | - |
| Irrigazione (1) | X |
| Illuminazione | X |
| Panchine | X |
| Giochi per bambini | - |
| Attrezzature sportive | - |
| Punto idrico potabile | X |

*[Fonte: Ufficio Tecnico]*
(1) superficie Irrigua: 2.725 mq

## ACCESSIBILITA'

**Dotazione della pertinenza**

| | |
|---|---|
| Parcheggio | - |
| Numero stalli | - |
| Pedonale | X |

**Condizioni di accessibilità**

| | |
|---|---|
| Veicolare(*) | buona |
| Parcheggi | X |
| Ciclo-pedonale | - |
| Fermata del trasporto pubblico | X |

*ottima-buona-suff.-insuff.

**Caratteristiche della viabilità**

| | |
|---|---|
| Sezione (2) | 1 corsia |
| Aiuole | - |
| Marciapiede | X |
| Illuminazione | X |

(2) via Brescia

## CONDIZIONI DI QUALITA'

**Condizioni del servizio**

| | |
|---|---|
| Consistenza(*) | buona |
| Modifiche necessarie | - |
| Modifiche ammissibili | X |
| Prossimità di aree verdi o attrezzate | X |
| Prossimità della rete commerciale | X |
| Prossimità di altri servizi | X |
| Arredo urbano | X |
| Compatibilità con le funzioni al contorno | SI |
| Salubrità del sito(*) | buona |

*ottima-buona-suff.-insuff.

**Dotazioni integrative**: -

**Elementi integrativi presenti**: -

**estratto dalla cartografia di PRG alla scala 1:5.000**

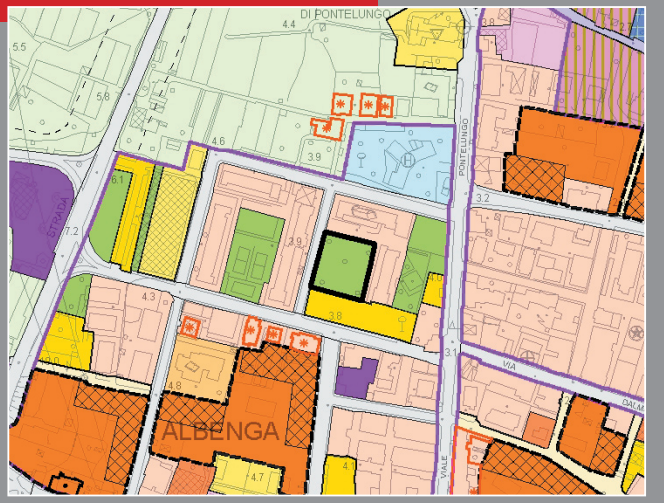


**ortofotocarta alla scala 1:5.000**



**documentazione fotografica**





| Ubicazione | Denominazione | Tipo zona da PRG |
|---|---|---|
| Via 25 Aprile - Albenga | Giardino "Francesco Cotta" | Zona G - VA [Verde attrezzato] |

## CONDIZIONI GEOMETRICHE E FUNZIONALI

**Gestione**

| | | | | |
|---|---|---|---|---|
| Pubblica diretta | X | Privata | |
| Pubblica indiretta | | Privata convenzionata | |

**Funzione**

| | |
|---|---|
| Verde pubblico attrezzato | X |
| Verde pubblico non attrezzato | - |
| Verde pubblico con funzione | - |
| Area libera | - |

**Caratteristiche funzionali**

Sup. fondiaria: mq 2.111

**Caratteristiche delle pertinenze**

| | |
|---|---|
| Albertura d'alto fusto | X |
| Recinzione | X |
| Irrigazione (1) | X |
| Illuminazione | X |
| Panchine | X |
| Giochi per bambini | X |
| Attrezzature sportive | - |
| Punto idrico potabile | X |

*[Fonte: Ufficio Tecnico]*
(1) superficie irrigua:1.000 mq

## ACCESSIBILITA'

**Dotazione della pertinenza**

| | |
|---|---|
| Parcheggio | - |
| Numero stalli | - |
| Pedonale | X |

**Condizioni di accessibilità**

| | |
|---|---|
| Veicolare(*) | ottima |
| Parcheggi | X |
| Ciclo-pedonale | - |
| Fermata del trasporto pubblico | X |

*ottima-buona-suff.-insuff.

**Caratteristiche della viabilità**

| | |
|---|---|
| Sezione | 2 corsie |
| Aiuole | - |
| Marciapiede | X |
| Illuminazione | X |

## CONDIZIONI DI QUALITA'

**Condizioni del servizio**

| | |
|---|---|
| Consistenza(*) | buona |
| Modifiche necessarie | - |
| Modifiche ammissibili | X |
| Prossimità di aree verdi o attrezzate | - |
| Prossimità della rete commerciale | X |
| Prossimità di altri servizi | X |
| Arredo urbano | X |
| Compatibilità con le funzioni al contorno | SI |
| Salubrità del sito(*) | buona |

*ottima-buona-suff.-insuff.

**Dotazioni integrative**

| | |
|---|---|
| - | |

**Elementi integrativi presenti**

| | |
|---|---|
| X | cabina acquedotto con pozzo - cabina metano (recintato) |

**estratto dalla cartografia di PRG alla scala 1:5.000**

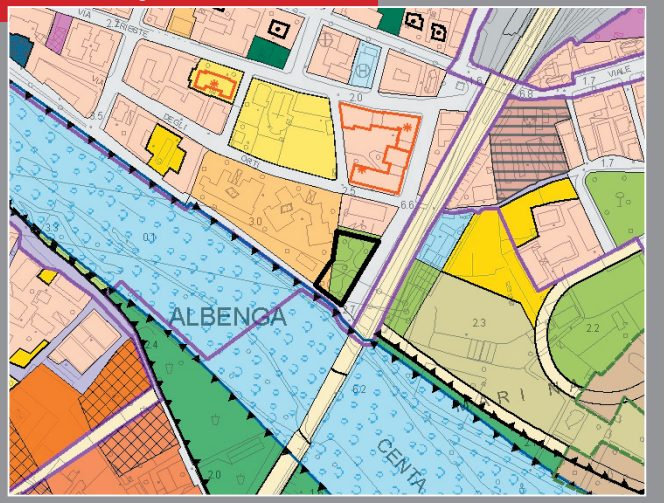


**ortofotocarta alla scala 1:5.000**



**documentazione fotografica**







| Ubicazione | Denominazione | Tipo zona da PRG |
|---|---|---|
| Viale 8 Marzo - Albenga | Aiuole di Viale 8 Marzo (1) | Zona B + Zona STN + Zona G - VA + Zona E1 |

## CONDIZIONI GEOMETRICHE E FUNZIONALI

**Gestione**

| | | | |
|---|---|---|---|
| Pubblica diretta | X | Privata | |
| Pubblica indiretta | | Privata convenzionata | |

**Funzione**

| | |
|---|---|
| Verde pubblico attrezzato | - |
| Verde pubblico non attrezzato | X |
| Verde pubblico con funzione | - |
| Area libera | - |

**Caratteristiche funzionali**

Sup. fondiaria: mq 2.682

**Caratteristiche delle pertinenze**

| | |
|---|---|
| Albertura d'alto fusto | X |
| Recinzione | - |
| Irrigazione (2) | X |
| Illuminazione | X |
| Panchine | X |
| Giochi per bambini | - |
| Attrezzature sportive | - |
| Punto idrico potabile | - |

*[Fonte: Ufficio Tecnico]*
(1) aiuola sviluppata quasi senza soluzione di continuità lungo il viale, caratterizzata da una sezione variabile
(2) superficie irrigua: 2.337 mq

## ACCESSIBILITA'

**Dotazione della pertinenza**

| | |
|---|---|
| Parcheggio | - |
| Numero stalli | - |
| Pedonale | - |

**Condizioni di accessibilità**

| | |
|---|---|
| Veicolare(*) | buona |
| Parcheggi | X |
| Ciclo-pedonale | - |
| Fermata del trasporto pubblico (6) | X |

*ottima-buona-suff.-insuff.

**Caratteristiche della viabilità**

| | |
|---|---|
| Sezione | 2 corsie |
| Aiuole | X |
| Marciapiede | X |
| Illuminazione | X |

(6) la fermata dell'autobus si trova in testa a viale 8 Marzo su via Pontelungo

## CONDIZIONI DI QUALITA'

**Condizioni del servizio**

| | |
|---|---|
| Consistenza(*) | insuff. |
| Modifiche necessarie (3) | X |
| Modifiche ammissibili | X |
| Prossimità di aree verdi o attrezzate | - |
| Prossimità della rete commerciale (4) | X |
| Prossimità di altri servizi | - |
| Arredo urbano | X |
| Compatibilità con le funzioni al contorno | SI |
| Salubrità del sito(*) (5) | suff. |

*ottima-buona-suff.-insuff.

**Dotazioni integrative**

| | |
|---|---|
| - | |

**Elementi integrativi presenti**

| | |
|---|---|
| X | cabina telefonica |

(3) si potrebbe realizzare un parco attrezzato nel boschetto attiguo
(4) presenza di un supermercato
(5) l'area è in prossimità di un rio (presenza di zanzare in estate)

**estratto dalla cartografia di PRG alla scala 1:5.000**

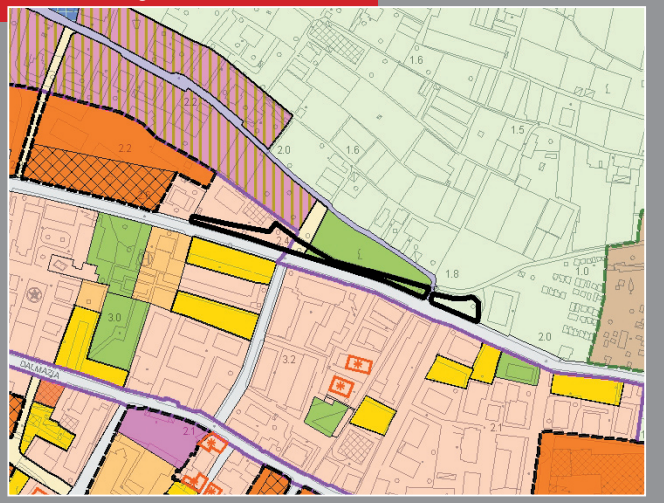

**ortofotocarta alla scala 1:5.000**



**documentazione fotografica**







| Ubicazione | Denominazione | Tipo zona da PRG |
|---|---|---|
| Viale 8 marzo | Parco pubblico (1) | Zona G - VA [Verde attrezzato] |

## CONDIZIONI GEOMETRICHE E FUNZIONALI

**Gestione**

| | | | |
|---|---|---|---|
| Pubblica diretta | X | Privata | |
| Pubblica indiretta | | Privata convenzionata | |

**Funzione**

| | |
|---|---|
| Verde pubblico attrezzato | - |
| Verde pubblico non attrezzato | X |
| Verde pubblico con funzione | - |
| Area libera | - |

**Caratteristiche funzionali**

Sup. fondiaria: mq 1.538

**Caratteristiche delle pertinenze**

| | |
|---|---|
| Albertura d'alto fusto | X |
| Recinzione (siepe+muretto) | X |
| Irrigazione (2) | X |
| Illuminazione | X |
| Panchine | - |
| Giochi per bambini | - |
| Attrezzature sportive | - |
| Punto idrico potabile | - |

*[Fonte: Ufficio Tecnico]*
(1) informalmente nominato "Parco A.V.I.S."
(2) superficie irrigua: 1.422 mq verde al netto

## ACCESSIBILITA'

**Dotazione della pertinenza**

| | |
|---|---|
| Parcheggio | - |
| Numero stalli | - |
| Pedonale | X |

**Condizioni di accessibilità**

| | |
|---|---|
| Veicolare(*) | buona |
| Parcheggi | X |
| Ciclo-pedonale | - |
| Fermata del trasporto pubblico (3) | X |

*ottima-buona-suff.-insuff.

**Caratteristiche della viabilità**

| | |
|---|---|
| Sezione | 2 corsie |
| Aiuole | - |
| Marciapiede | X |
| Illuminazione | X |

(3) la fermata dell'autobus si trova in testa a viale 8 Marzo su via Pontelungo

## CONDIZIONI DI QUALITA'

**Condizioni del servizio**

| | |
|---|---|
| Consistenza(*) | buone |
| Modifiche necessarie | - |
| Modifiche ammissibili | X |
| Prossimità di aree verdi o attrezzate | X |
| Prossimità della rete commerciale | - |
| Prossimità di altri servizi | X |
| Arredo urbano | X |
| Compatibilità con le funzioni al contorno | SI |
| Salubrità del sito(*) | buona |

*ottima-buona-suff.-insuff.

**Dotazioni integrative**: -

**Elementi integrativi presenti**: -

**estratto dalla cartografia di PRG alla scala 1:5.000**

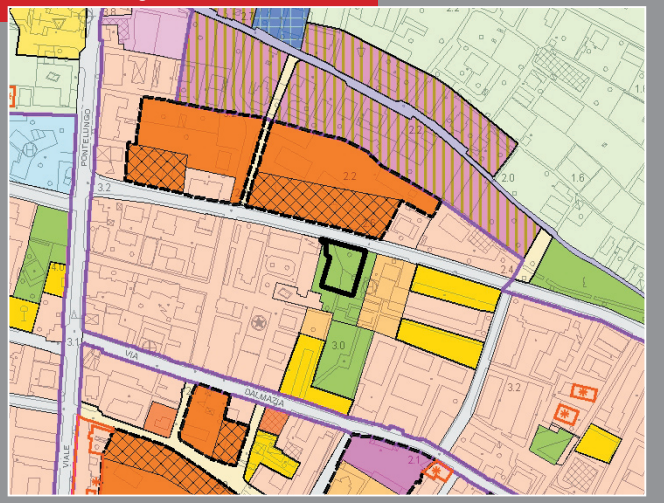


**ortofotocarta alla scala 1:5.000**



**documentazione fotografica**





| Ubicazione | Denominazione | Tipo zona da PRG |
|---|---|---|
| Via Sempione - Albenga | Giardini di Via Sempione | Zona G - VA [Verde attrezzato] + Zona STN |

## CONDIZIONI GEOMETRICHE E FUNZIONALI

**Gestione**

| | | | |
|---|---|---|---|
| Pubblica diretta | X | Privata | |
| Pubblica indiretta | | Privata convenzionata | |

**Funzione**

| | |
|---|---|
| Verde pubblico attrezzato | X |
| Verde pubblico non attrezzato | - |
| Verde pubblico con funzione | - |
| Area libera | - |

**Caratteristiche funzionali**

Sup. fondiaria: mq 2.267

**Caratteristiche delle pertinenze**

| | |
|---|---|
| Albertura d'alto fusto | X |
| Recinzione | - |
| Irrigazione (1) | - |
| Illuminazione | X |
| Panchine | X |
| Giochi per bambini | - |
| Attrezzature sportive | - |
| Punto idrico potabile | - |

*[Fonte: Ufficio Tecnico]*
(1) superficie irrigua: 900 mq

## ACCESSIBILITA'

**Dotazione della pertinenza**

| | |
|---|---|
| Parcheggio | - |
| Numero stalli | - |
| Pedonale | X |

**Condizioni di accessibilità**

| | |
|---|---|
| Veicolare(*) | buona |
| Parcheggi | X |
| Ciclo-pedonale | - |
| Fermata del trasporto pubblico | - |

*ottima-buona-suff.-insuff.

**Caratteristiche della viabilità**

| | |
|---|---|
| Sezione | 2 corsie |
| Aiuole | - |
| Marciapiede | X |
| Illuminazione | X |

## CONDIZIONI DI QUALITA'

**Condizioni del servizio**

| | |
|---|---|
| Consistenza(*) | buona |
| Modifiche necessarie | X |
| Modifiche ammissibili | X |
| Prossimità di aree verdi o attrezzate | - |
| Prossimità della rete commerciale | - |
| Prossimità di altri servizi | - |
| Arredo urbano | X |
| Compatibilità con le funzioni al contorno | SI |
| Salubrità del sito(*) | buona |

*ottima-buona-suff.-insuff.

**Dotazioni integrative**: -

**Elementi integrativi presenti**: -

**estratto dalla cartografia di PRG alla scala 1:5.000**

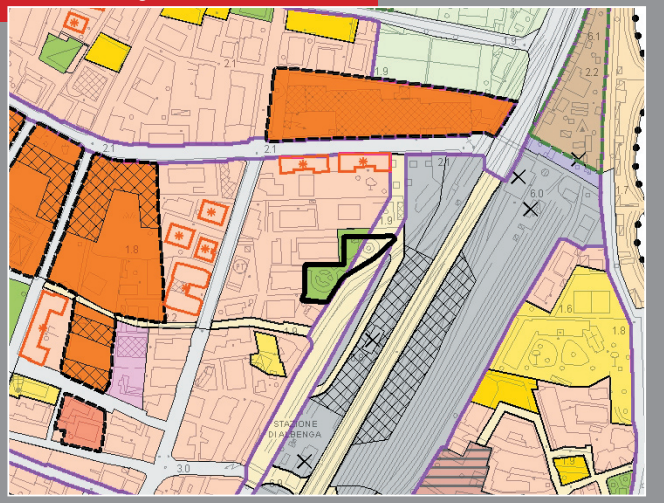

**ortofotocarta alla scala 1:5.000**



**documentazione fotografica**





| Ubicazione | Denominazione | Tipo zona da PRG |
|---|---|---|
| Piazza Del Popolo | Piazza Del Popolo | Zona G - VA [Verde attrezzato] |

## CONDIZIONI GEOMETRICHE E FUNZIONALI

**Gestione**

| | | | | |
|---|---|---|---|---|
| Pubblica diretta | X | Privata | |
| Pubblica indiretta | | Privata convenzionata | |

**Funzione**

| | |
|---|---|
| Verde pubblico attrezzato | X |
| Verde pubblico non attrezzato | - |
| Verde pubblico con funzione | - |
| Area libera | - |

**Caratteristiche funzionali**

Sup. fondiaria: mq 2.675

**Caratteristiche delle pertinenze**

| | |
|---|---|
| Albertura d'alto fusto | X |
| Recinzione | - |
| Irrigazione (1) | X |
| Illuminazione | X |
| Panchine | X |
| Giochi per bambini | - |
| Attrezzature sportive | - |
| Punto idrico potabile | X |

*[Fonte: Ufficio Tecnico]*
(1) superficie irrigua: 250 mq

## ACCESSIBILITA'

**Dotazione della pertinenza**

| | |
|---|---|
| Parcheggio | - |
| Numero stalli | - |
| Pedonale | - |

**Condizioni di accessibilità**

| | |
|---|---|
| Veicolare(*) | ottima |
| Parcheggi | X |
| Ciclo-pedonale | X |
| Fermata del trasporto pubblico | X |

*ottima-buona-suff.-insuff.

**Caratteristiche della viabilità**

| | |
|---|---|
| Sezione (2) | - |
| Aiuole | X |
| Marciapiede | X |
| Illuminazione | X |

(2) la piazza è usata a mo' di rotonda ed è perimetrata da 4 strade a senso unico:
Piazza del Popolo da Via Martiri della Libertà: 2 corsie [direzione mare/centro storico]
Piazza del Popolo da Via Genova: 2 corsie automobili [direzione Ceriale/Alassio] e 1 corsia riservata ai mezzi pubblici - direzione Alassio/Ceriale]
Piazza del Popolo verso Via Trieste : 2 corsie [direzione centro storico/mare]
Piazza del Popolo : 1 corsia [direzione Alassio/Ceriale]

## CONDIZIONI DI QUALITA'

**Condizioni del servizio**

| | |
|---|---|
| Consistenza(*) | buona |
| Modifiche necessarie | - |
| Modifiche ammissibili | X |
| Prossimità di aree verdi o attrezzate | - |
| Prossimità della rete commerciale | X |
| Prossimità di altri servizi | X |
| Arredo urbano | X |
| Compatibilità con le funzioni al contorno | SI |
| Salubrità del sito(*) | suff. |

*ottima-buona-suff.-insuff.

**Dotazioni integrative**

| | |
|---|---|
| X | infopoint turismo IAT |

**Elementi integrativi presenti**

| | |
|---|---|
| X | (3) |

(3) fermata autobus; cabina telefono pubblica; punto chiamata taxi; orologio; cartello elettronico informativo; cartelli informativi dei cinema

**estratto dalla cartografia di PRG alla scala 1:5.000**

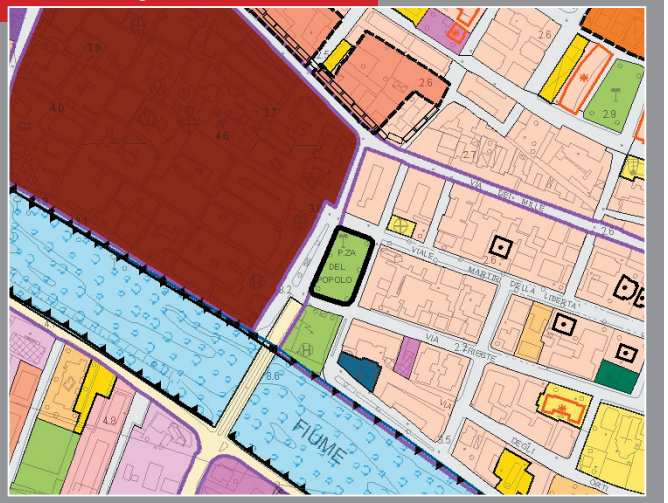


**ortofotocarta alla scala 1:5.000**



**documentazione fotografica**





| Ubicazione | Denominazione | Tipo zona da PRG |
|---|---|---|
| Piazzale Giovanni Panizza | Parco giochi Peter Pan | Zona G - VA + Zona G - I |

## CONDIZIONI GEOMETRICHE E FUNZIONALI

**Gestione**

| | | | |
|---|---|---|---|
| Pubblica diretta | X | Privata | |
| Pubblica indiretta | | Privata convenzionata | |

**Funzione**

| | |
|---|---|
| Verde pubblico attrezzato | X |
| Verde pubblico non attrezzato | - |
| Verde pubblico con funzione | - |
| Area libera | - |

**Caratteristiche funzionali**

Sup. fondiaria: mq 3.819

**Caratteristiche delle pertinenze**

| | |
|---|---|
| Albertura d'alto fusto | X |
| Recinzione | X |
| Irrigazione (1) | X |
| Illuminazione | X |
| Panchine | X |
| Giochi per bambini | X |
| Attrezzature sportive (2) | X |
| Punto idrico potabile | X |

*[Fonte: Ufficio Tecnico]*
(1) superficie irrigua: 2.271 e 50 mq di piante tappezzanti
(2) minibasket

## ACCESSIBILITA'

**Dotazione della pertinenza**

| | |
|---|---|
| Parcheggio | - |
| Numero stalli | - |
| Pedonale | X |

**Condizioni di accessibilità**

| | |
|---|---|
| Veicolare(*) | ottima |
| Parcheggi | X |
| Ciclo-pedonale | - |
| Fermata del trasporto pubblico | - |

*ottima-buona-suff.-insuff.

**Caratteristiche della viabilità**

| | |
|---|---|
| Sezione (3) | 2 corsie |
| Aiuole | - |
| Marciapiede | X |
| Illuminazione | X |

(3) al parco si accede dal piazzale/parcheggio Giovanni Panizza da via Dalmazia e da un percorso pedonale che unisce viale 8 Marzo a via Dalmazia

## CONDIZIONI DI QUALITA'

**Condizioni del servizio**

| | |
|---|---|
| Consistenza(*) | buona |
| Modifiche necessarie | - |
| Modifiche ammissibili | X |
| Prossimità di aree verdi o attrezzate | X |
| Prossimità della rete commerciale | X |
| Prossimità di altri servizi | X |
| Arredo urbano | X |
| Compatibilità con le funzioni al contorno | SI |
| Salubrità del sito(*) | buona |

*ottima-buona-suff.-insuff.

**Dotazioni integrative**

| | |
|---|---|
| - | |

**Elementi integrativi presenti**

| | |
|---|---|
| X | chiosco/bar |

**estratto dalla cartografia di PRG alla scala 1:5.000**

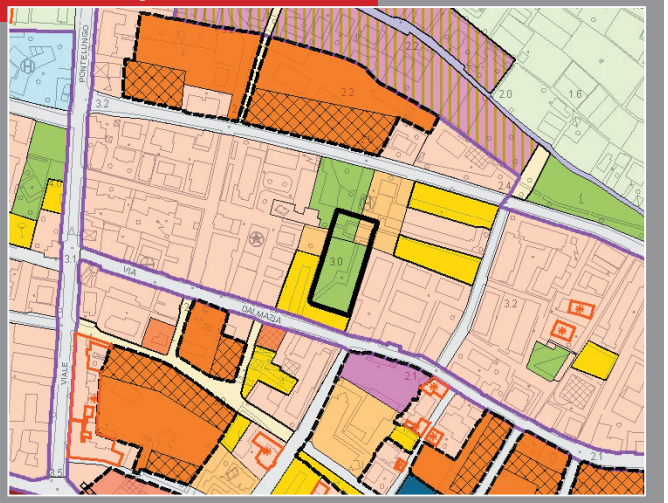


**ortofotocarta alla scala 1:5.000**



**documentazione fotografica**





| Ubicazione | Denominazione | Tipo zona da PRG |
|---|---|---|
| Via Nino Bixio - Albenga | Giardini di Via Nino Bixio | Zona G - VA [Verde attrezzato] |

## CONDIZIONI GEOMETRICHE E FUNZIONALI

**Gestione**

| | | | | |
|---|---|---|---|---|
| Pubblica diretta | X | Privata | |
| Pubblica indiretta | | Privata convenzionata | |

**Funzione**

| | |
|---|---|
| Verde pubblico attrezzato | - |
| Verde pubblico non attrezzato | - |
| Verde pubblico con funzione | - |
| Area libera | X |

**Caratteristiche funzionali**

Sup. fondiaria: mq 978

**Caratteristiche delle pertinenze**

| | |
|---|---|
| Albertura d'alto fusto | - |
| Recinzione | - |
| Irrigazione | - |
| Illuminazione | X |
| Panchine | - |
| Giochi per bambini | - |
| Attrezzature sportive | - |
| Punto idrico potabile | - |

## ACCESSIBILITA'

**Dotazione della pertinenza**

| | |
|---|---|
| Parcheggio | - |
| Numero stalli | - |
| Pedonale | X |

**Condizioni di accessibilità**

| | |
|---|---|
| Veicolare(*) | buona |
| Parcheggi | X |
| Ciclo-pedonale | - |
| Fermata del trasporto pubblico | - |

*ottima-buona-suff.-insuff.

**Caratteristiche della viabilità**

| | |
|---|---|
| Sezione | 1 corsia |
| Aiuole | - |
| Marciapiede | X |
| Illuminazione | X |

## CONDIZIONI DI QUALITA'

**Condizioni del servizio**

| | |
|---|---|
| Consistenza(*) (1) | insuff. |
| Modifiche necessarie | X |
| Modifiche ammissibili | X |
| Prossimità di aree verdi o attrezzate | - |
| Prossimità della rete commerciale | - |
| Prossimità di altri servizi | X |
| Arredo urbano | - |
| Compatibilità con le funzioni al contorno | SI |
| Salubrità del sito(*) (1) | insuff. |

*ottima-buona-suff.-insuff.

**Dotazioni integrative**: -

**Elementi integrativi presenti**: -

(1) area verde attrezzata realizzata sopra box interrati, fortemente degradata e sotto utilizzata

**estratto dalla cartografia di PRG alla scala 1:5.000**

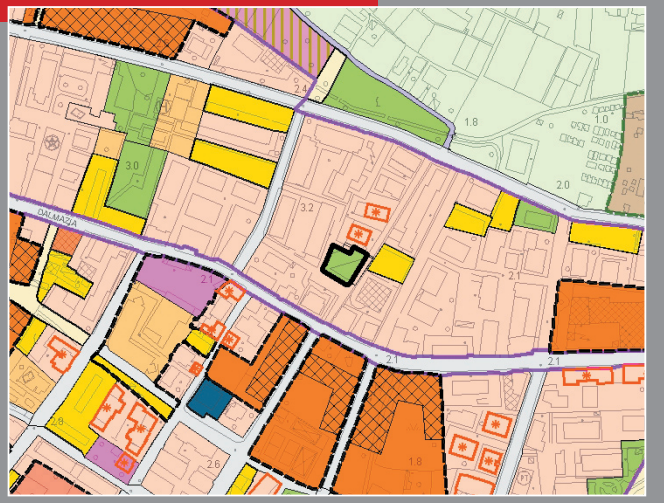


**ortofotocarta alla scala 1:5.000**



**documentazione fotografica**





| Ubicazione | Denominazione | Tipo zona da PRG |
|---|---|---|
| Via Bologna - Albenga | Palazzo di Giustizia | Zona G - VA [Verde attrezzato] |

## CONDIZIONI GEOMETRICHE E FUNZIONALI

**Gestione**

| | | | |
|---|---|---|---|
| Pubblica diretta | X | Privata | |
| Pubblica indiretta | | Privata convenzionata | |

**Funzione**

| | |
|---|---|
| Verde pubblico attrezzato | - |
| Verde pubblico non attrezzato | X |
| Verde pubblico con funzione | - |
| Area libera | - |

**Caratteristiche funzionali**

Sup. fondiaria: mq 1.970

**Caratteristiche delle pertinenze**

| | |
|---|---|
| Albertura d'alto fusto | - |
| Recinzione (1) | X |
| Irrigazione (2) | X |
| Illuminazione | X |
| Panchine | - |
| Giochi per bambini | - |
| Attrezzature sportive | - |
| Punto idrico potabile | - |

(1) verde non attrezzato di pertinenza esclusiva del palazzo di giustizia
(2) superficie irrigua 1.150 mq / superficie non irrigua 3.500 mq

## ACCESSIBILITA'

**Dotazione della pertinenza**

| | |
|---|---|
| Parcheggio (4) | - |
| Numero stalli (4) | - |
| Pedonale | - |

**Condizioni di accessibilità**

| | |
|---|---|
| Veicolare(*) | buona |
| Parcheggi | X |
| Ciclo-pedonale | - |
| Fermata del trasporto pubblico | - |

*ottima-buona-suff.-insuff.

**Caratteristiche della viabilità**

| | |
|---|---|
| Sezione | 2 corsie |
| Aiuole | X |
| Marciapiede | X |
| Illuminazione | X |

(4) i parcheggi sono di pertinenza del tribunale

## CONDIZIONI DI QUALITA'

**Condizioni del servizio**

| | |
|---|---|
| Consistenza(*) | buona |
| Modifiche necessarie | X |
| Modifiche ammissibili | X |
| Prossimità di aree verdi o attrezzate | X |
| Prossimità della rete commerciale | - |
| Prossimità di altri servizi | X |
| Arredo urbano | - |
| Compatibilità con le funzioni al contorno | SI |
| Salubrità del sito(*) (3) | suff. |

*ottima-buona-suff.-insuff.

**Dotazioni integrative**: -

**Elementi integrativi presenti**: -

(3) area limitrofa alla via Aurelia

**estratto dalla cartografia di PRG alla scala 1:5.000**

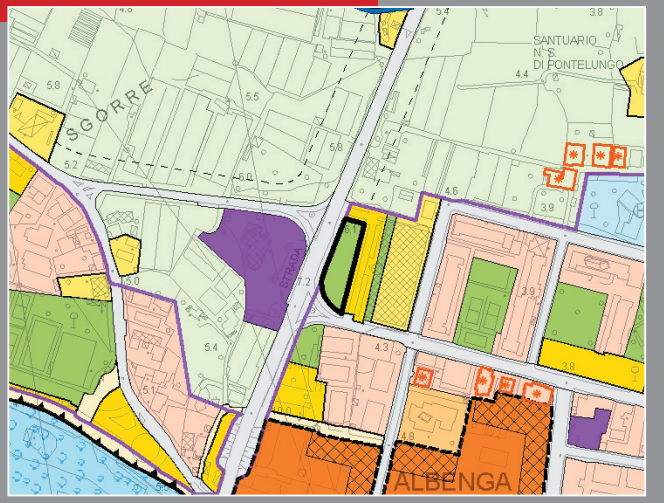


**ortofotocarta alla scala 1:5.000**



**documentazione fotografica**





| Ubicazione | Denominazione | Tipo zona da PRG |
|---|---|---|
| Via Val D'Aosta - Albenga | Giardino Morandi | Zona G - VA + Zona B |

## CONDIZIONI GEOMETRICHE E FUNZIONALI

**Gestione**

| | | | |
|---|---|---|---|
| Pubblica diretta | X | Privata | |
| Pubblica indiretta | | Privata convenzionata | |

**Funzione**

| | |
|---|---|
| Verde pubblico attrezzato | X |
| Verde pubblico non attrezzato | - |
| Verde pubblico con funzione | - |
| Area libera | - |

**Caratteristiche funzionali**

Sup. fondiaria: mq 1.092

**Caratteristiche delle pertinenze**

| | |
|---|---|
| Albertura d'alto fusto | - |
| Recinzione | X |
| Irrigazione (1) | X |
| Illuminazione | X |
| Panchine | X |
| Giochi per bambini | X |
| Attrezzature sportive | - |
| Punto idrico potabile | - |

*[Fonte: Ufficio Tecnico]*
(1) superficie irrigua: 390

## ACCESSIBILITA'

**Dotazione della pertinenza**

| | |
|---|---|
| Parcheggio | - |
| Numero stalli | - |
| Pedonale | X |

**Condizioni di accessibilità**

| | |
|---|---|
| Veicolare(*) | buona |
| Parcheggi | X |
| Ciclo-pedonale | - |
| Fermata del trasporto pubblico | X |

*ottima-buona-suff.-insuff.

**Caratteristiche della viabilità**

| | |
|---|---|
| Sezione (3) | 2 corsie |
| Aiuole | X |
| Marciapiede | X |
| Illuminazione | X |

(3) via Roggetto

## CONDIZIONI DI QUALITA'

**Condizioni del servizio**

| | |
|---|---|
| Consistenza(*) | insuff. |
| Modifiche necessarie (2) | X |
| Modifiche ammissibili | X |
| Prossimità di aree verdi o attrezzate | X |
| Prossimità della rete commerciale | X |
| Prossimità di altri servizi | X |
| Arredo urbano | X |
| Compatibilità con le funzioni al contorno | SI |
| Salubrità del sito(*) (2) | suff. |

*ottima-buona-suff.-insuff.

**Dotazioni integrative**: -

**Elementi integrativi presenti**: -

(2) giardino ricavato sulla copertura di un parcheggio interrato

**estratto dalla cartografia di PRG alla scala 1:5.000**

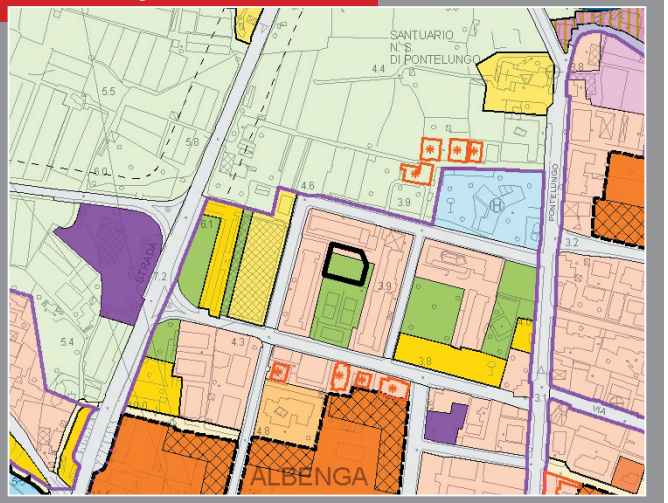


**ortofotocarta alla scala 1:5.000**



**documentazione fotografica**





| Ubicazione | Denominazione | Tipo zona da PRG |
|---|---|---|
| Viale Pontelungo - Albenga | Prato di Viale Pontelungo | Zona G - VA [Verde attrezzato] |

## CONDIZIONI GEOMETRICHE E FUNZIONALI

**Gestione**

| | | | | |
|---|---|---|---|---|
| Pubblica diretta | X | Privata | |
| Pubblica indiretta | | Privata convenzionata | |

**Funzione**

| | |
|---|---|
| Verde pubblico attrezzato | - |
| Verde pubblico non attrezzato | X |
| Verde pubblico con funzione | - |
| Area libera | - |

**Caratteristiche funzionali**

Sup. fondiaria: mq 1.163

**Caratteristiche delle pertinenze**

| | |
|---|---|
| Albertura d'alto fusto | - |
| Recinzione (1) | X |
| Irrigazione (2) | X |
| Illuminazione | - |
| Panchine | - |
| Giochi per bambini | - |
| Attrezzature sportive | - |
| Punto idrico potabile | - |

*[Fonte: Ufficio Tecnico]*
(1) l'area è cintata da una siepe
(2) superficie irrigua: 1.400 mq

## ACCESSIBILITA'

**Dotazione della pertinenza**

| | |
|---|---|
| Parcheggio | - |
| Numero stalli | - |
| Pedonale | - |

**Condizioni di accessibilità**

| | |
|---|---|
| Veicolare(*) | buona |
| Parcheggi | X |
| Ciclo-pedonale (4) | - |
| Fermata del trasporto pubblico | X |

*ottima-buona-suff.-insuff.

**Caratteristiche della viabilità**

| | |
|---|---|
| Sezione | 2 corsie |
| Aiuole | X |
| Marciapiede | X |
| Illuminazione | X |

(4) potrebbe essere reso più facilmente accesibile

## CONDIZIONI DI QUALITA'

**Condizioni del servizio**

| | |
|---|---|
| Consistenza(*) | ottima |
| Modifiche necessarie (3) | X |
| Modifiche ammissibili | X |
| Prossimità di aree verdi o attrezzate | X |
| Prossimità della rete commerciale | X |
| Prossimità di altri servizi | X |
| Arredo urbano | - |
| Compatibilità con le funzioni al contorno | SI |
| Salubrità del sito(*) | buona |

*ottima-buona-suff.-insuff.

**Dotazioni integrative**: -

**Elementi integrativi presenti**: -

(3) l'area è interessata da resti archeologici

**estratto dalla cartografia di PRG alla scala 1:5.000**

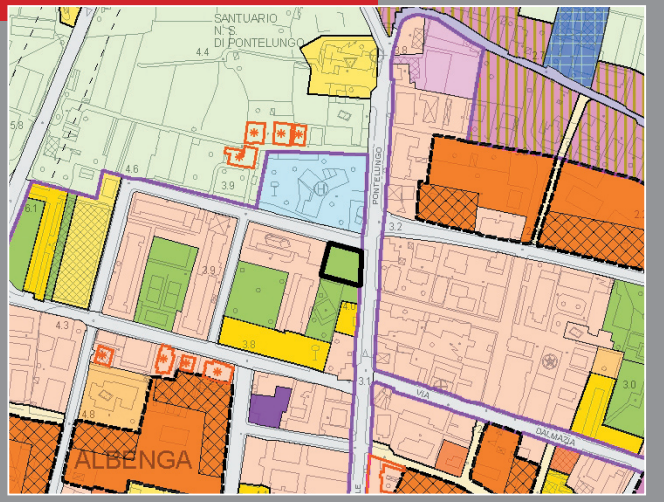


**ortofotocarta alla scala 1:5.000**



**documentazione fotografica**





| Ubicazione | Denominazione | Tipo zona da PRG |
|---|---|---|
| Via Einaudi - Vadino | Parco Reduci di Russia | Zona G - VA [Verde attrezzato] |

## CONDIZIONI GEOMETRICHE E FUNZIONALI

**Gestione**

| | | | |
|---|---|---|---|
| Pubblica diretta | X | Privata | |
| Pubblica indiretta | | Privata convenzionata | |

**Funzione**

| | |
|---|---|
| Verde pubblico attrezzato | X |
| Verde pubblico non attrezzato | - |
| Verde pubblico con funzione | - |
| Area libera | - |

**Caratteristiche funzionali**

Sup. fondiaria: mq 871

**Caratteristiche delle pertinenze**

| | |
|---|---|
| Albertura d'alto fusto | X |
| Recinzione | X |
| Irrigazione (1) | X |
| Illuminazione | X |
| Panchine | X |
| Giochi per bambini | X |
| Attrezzature sportive | - |
| Punto idrico potabile | X |

*[Fonte: Ufficio Tecnico]*
(1) superficie irrigua: 238 mq

## ACCESSIBILITA'

**Dotazione della pertinenza**

| | |
|---|---|
| Parcheggio | - |
| Numero stalli | - |
| Pedonale | - |

**Condizioni di accessibilità**

| | |
|---|---|
| Veicolare(*) | buona |
| Parcheggi | X |
| Ciclo-pedonale | - |
| Fermata del trasporto pubblico | - |

*ottima-buona-suff.-insuff.

**Caratteristiche della viabilità**

| | |
|---|---|
| Sezione | 2 corsie |
| Aiuole | X |
| Marciapiede | - |
| Illuminazione | X |

## CONDIZIONI DI QUALITA'

**Condizioni del servizio**

| | |
|---|---|
| Consistenza(*) | buona |
| Modifiche necessarie | X |
| Modifiche ammissibili | X |
| Prossimità di aree verdi o attrezzate | - |
| Prossimità della rete commerciale | - |
| Prossimità di altri servizi | X |
| Arredo urbano | X |
| Compatibilità con le funzioni al contorno | SI |
| Salubrità del sito(*) | buona |

*ottima-buona-suff.-insuff.

**Dotazioni integrative**: -

**Elementi integrativi presenti**: -

**estratto dalla cartografia di PRG alla scala 1:5.000**

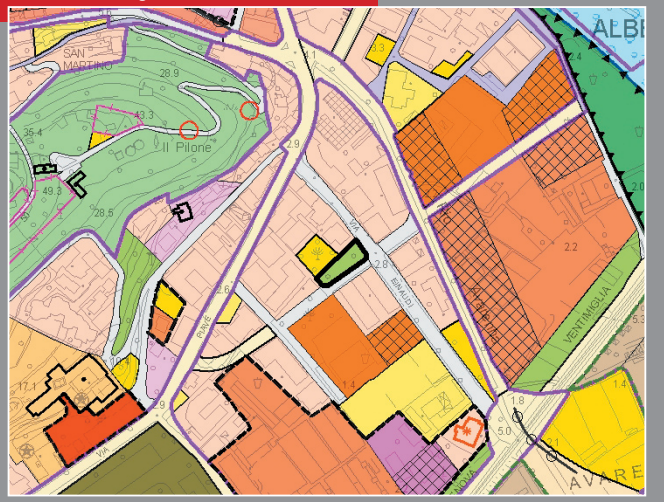


**ortofotocarta alla scala 1:5.000**



**documentazione fotografica**





| Ubicazione | Denominazione | Tipo zona da PRG |
|---|---|---|
| Lungomare Colombo / Via Amalfi - Albenga | Giardini dello Stadio del Nuoto | Zona G - VA + Zona B + Zona P |

## CONDIZIONI GEOMETRICHE E FUNZIONALI

**Gestione**

| | | | |
|---|---|---|---|
| Pubblica diretta | X | Privata | |
| Pubblica indiretta | | Privata convenzionata | |

**Funzione**

| | |
|---|---|
| Verde pubblico attrezzato | - |
| Verde pubblico non attrezzato | X |
| Verde pubblico con funzione | - |
| Area libera | - |

**Caratteristiche funzionali**

Sup. fondiaria: mq 2.694

**Caratteristiche delle pertinenze**

| | |
|---|---|
| Albertura d'alto fusto | X |
| Recinzione | - |
| Irrigazione (1) | X |
| Illuminazione | X |
| Panchine | X |
| Giochi per bambini | - |
| Attrezzature sportive | - |
| Punto idrico potabile | X |

*[Fonte: Ufficio Tecnico]*
(1) superficie irrigua: 1.830 mq

## ACCESSIBILITA'

**Dotazione della pertinenza**

| | |
|---|---|
| Parcheggio | - |
| Numero stalli | - |
| Pedonale | - |

**Condizioni di accessibilità**

| | |
|---|---|
| Veicolare(*) | buona |
| Parcheggi | X |
| Ciclo-pedonale | - |
| Fermata del trasporto pubblico | - |

*ottima-buona-suff.-insuff.

**Caratteristiche della viabilità**

| | |
|---|---|
| Sezione | 2 corsie |
| Aiuole | X |
| Marciapiede | X |
| Illuminazione | X |

## CONDIZIONI DI QUALITA'

**Condizioni del servizio**

| | |
|---|---|
| Consistenza(*) | buona |
| Modifiche necessarie | X |
| Modifiche ammissibili | X |
| Prossimità di aree verdi o attrezzate | X |
| Prossimità della rete commerciale | - |
| Prossimità di altri servizi | X |
| Arredo urbano | X |
| Compatibilità con le funzioni al contorno | SI |
| Salubrità del sito(*) | buona |

*ottima-buona-suff.-insuff.

**Dotazioni integrative**: -

**Elementi integrativi presenti**: -

**estratto dalla cartografia di PRG alla scala 1:5.000**




**ortofotocarta alla scala 1:5.000**



**documentazione fotografica**





| Ubicazione | Denominazione | Tipo zona da PRG |
|---|---|---|
| Via Amalfi - Albenga | Aiuole di Via Amalfi | Zona CP [Completamento edilizio] |

## CONDIZIONI GEOMETRICHE E FUNZIONALI

**Gestione**

| | | | |
|---|---|---|---|
| Pubblica diretta | X | Privata | |
| Pubblica indiretta | | Privata convenzionata | |

**Funzione**

| | |
|---|---|
| Verde pubblico attrezzato | - |
| Verde pubblico non attrezzato | X |
| Verde pubblico con funzione | - |
| Area libera | - |

**Caratteristiche funzionali**

Sup. fondiaria: mq 239

**Caratteristiche delle pertinenze**

| | |
|---|---|
| Albertura d'alto fusto | X |
| Recinzione | - |
| Irrigazione (1) | X |
| Illuminazione | X |
| Panchine | - |
| Giochi per bambini | - |
| Attrezzature sportive | - |
| Punto idrico potabile | - |

*[Fonte: Ufficio Tecnico]*
(1) superficie irrigua: 153 mq

## ACCESSIBILITA'

**Dotazione della pertinenza**

| | |
|---|---|
| Parcheggio | - |
| Numero stalli | - |
| Pedonale | - |

**Condizioni di accessibilità**

| | |
|---|---|
| Veicolare(*) | buona |
| Parcheggi | X |
| Ciclo-pedonale | - |
| Fermata del trasporto pubblico | - |

*ottima-buona-suff.-insuff.

**Caratteristiche della viabilità**

| | |
|---|---|
| Sezione | 2 corsie |
| Aiuole | X |
| Marciapiede | X |
| Illuminazione | X |

## CONDIZIONI DI QUALITA'

**Condizioni del servizio**

| | |
|---|---|
| Consistenza(*) | buona |
| Modifiche necessarie | - |
| Modifiche ammissibili | X |
| Prossimità di aree verdi o attrezzate | X |
| Prossimità della rete commerciale | - |
| Prossimità di altri servizi | X |
| Arredo urbano | - |
| Compatibilità con le funzioni al contorno | SI |
| Salubrità del sito(*) | buona |

*ottima-buona-suff.-insuff.

**Dotazioni integrative**

| | |
|---|---|
| X | punto raccolta rifiuti solidi urbani e differenziata |

**Elementi integrativi presenti**

| | |
|---|---|
| - | |

**estratto dalla cartografia di PRG alla scala 1:5.000**




**ortofotocarta alla scala 1:5.000**



**documentazione fotografica**







| Ubicazione | Denominazione | Tipo zona da PRG |
|---|---|---|
| Piazza Marconi - Albenga | Piazza Marconi | Zona G - VA [Verde attrezzato] |

## CONDIZIONI GEOMETRICHE E FUNZIONALI

**Gestione**

| | | | |
|---|---|---|---|
| Pubblica diretta | X | Privata | |
| Pubblica indiretta | | Privata convenzionata | |

**Funzione**

| | |
|---|---|
| Verde pubblico attrezzato | X |
| Verde pubblico non attrezzato | - |
| Verde pubblico con funzione | - |
| Area libera | - |

**Caratteristiche funzionali**

Sup. fondiaria: mq 806

**Caratteristiche delle pertinenze**

| | |
|---|---|
| Albertura d'alto fusto | X |
| Recinzione | - |
| Irrigazione (1) | X |
| Illuminazione | X |
| Panchine | X |
| Giochi per bambini | - |
| Attrezzature sportive | - |
| Punto idrico potabile | X |

*[Fonte: Ufficio Tecnico]*
(1) superficie irrigata: 100 mq

## ACCESSIBILITA'

**Dotazione della pertinenza**

| | |
|---|---|
| Parcheggio | - |
| Numero stalli | - |
| Pedonale | - |

**Condizioni di accessibilità**

| | |
|---|---|
| Veicolare(*) | buona |
| Parcheggi | X |
| Ciclo-pedonale | X |
| Fermata del trasporto pubblico | - |

*ottima-buona-suff.-insuff.

**Caratteristiche della viabilità**

| | |
|---|---|
| Sezione | 2 corsie |
| Aiuole | X |
| Marciapiede | X |
| Illuminazione | X |

## CONDIZIONI DI QUALITA'

**Condizioni del servizio**

| | |
|---|---|
| Consistenza(*) | suff. |
| Modifiche necessarie | X |
| Modifiche ammissibili | X |
| Prossimità di aree verdi o attrezzate | X |
| Prossimità della rete commerciale | X |
| Prossimità di altri servizi | X |
| Arredo urbano | X |
| Compatibilità con le funzioni al contorno | SI |
| Salubrità del sito(*) | buona |

*ottima-buona-suff.-insuff.

**Dotazioni integrative**

| | |
|---|---|
| - | |

**Elementi integrativi presenti**

| | |
|---|---|
| X | fontana, cabina telefonica |

**estratto dalla cartografia di PRG alla scala 1:5.000**

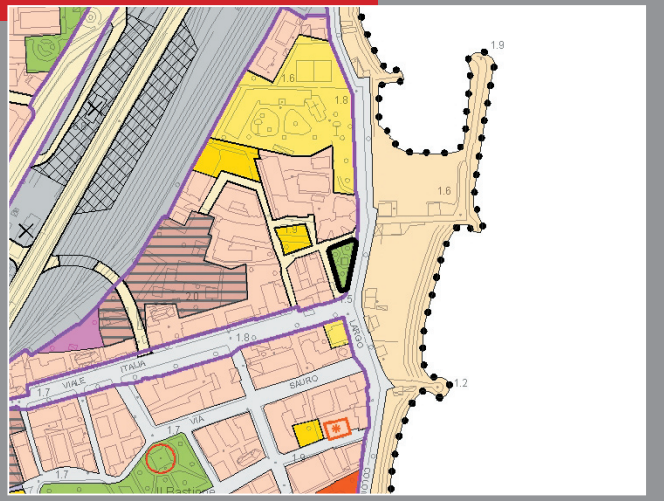


**ortofotocarta alla scala 1:5.000**



**documentazione fotografica**





| Ubicazione | Denominazione | Tipo zona da PRG |
|---|---|---|
| Viale Liguria / Via Giuseppe Mazzini | Giardino Papa Paolo VI | Zona G - I + Zona CP |

## CONDIZIONI GEOMETRICHE E FUNZIONALI

**Gestione**

| | | | | |
|---|---|---|---|---|
| Pubblica diretta | X | Privata | |
| Pubblica indiretta | | Privata convenzionata | |

**Funzione**

| | |
|---|---|
| Verde pubblico attrezzato | X |
| Verde pubblico non attrezzato | - |
| Verde pubblico con funzione | - |
| Area libera | - |

**Caratteristiche funzionali**

Sup. fondiaria: mq 1.805

**Caratteristiche delle pertinenze**

| | |
|---|---|
| Albertura d'alto fusto | X |
| Recinzione | - |
| Irrigazione (1) | X |
| Illuminazione | X |
| Panchine | X |
| Giochi per bambini | - |
| Attrezzature sportive | - |
| Punto idrico potabile | - |

*[Fonte: Ufficio Tecnico]*
(1) superficie irrigua: 620 mq

## ACCESSIBILITA'

**Dotazione della pertinenza**

| | |
|---|---|
| Parcheggio | - |
| Numero stalli | - |
| Pedonale | X |

**Condizioni di accessibilità**

| | |
|---|---|
| Veicolare(*) | buona |
| Parcheggi | X |
| Ciclo-pedonale | - |
| Fermata del trasporto pubblico | - |

*ottima-buona-suff.-insuff.

**Caratteristiche della viabilità**

| | |
|---|---|
| Sezione | 2 corsie |
| Aiuole | X |
| Marciapiede | X |
| Illuminazione | X |

## CONDIZIONI DI QUALITA'

**Condizioni del servizio**

| | |
|---|---|
| Consistenza(*) | buona |
| Modifiche necessarie | X |
| Modifiche ammissibili | X |
| Prossimità di aree verdi o attrezzate | X |
| Prossimità della rete commerciale | X |
| Prossimità di altri servizi | X |
| Arredo urbano | X |
| Compatibilità con le funzioni al contorno | SI |
| Salubrità del sito(*) | buona |

*ottima-buona-suff.-insuff.

**Dotazioni integrative**: -

**Elementi integrativi presenti**: -

**estratto dalla cartografia di PRG alla scala 1:5.000**

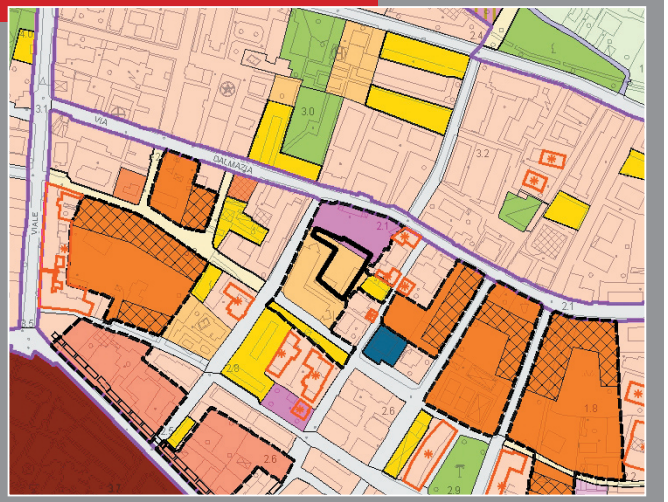


**ortofotocarta alla scala 1:5.000**



**documentazione fotografica**





| Ubicazione | Denominazione | Tipo zona da PRG |
|---|---|---|
| Via Leonardo da Vinci | Giardini di Via Leonardo da Vinci | Zona R (Ristrutturazione urbanistica) |

## CONDIZIONI GEOMETRICHE E FUNZIONALI

**Gestione**

| | | | | |
|---|---|---|---|---|
| Pubblica diretta | X | Privata | |
| Pubblica indiretta | | Privata convenzionata | |

**Funzione**

| | |
|---|---|
| Verde pubblico attrezzato | X |
| Verde pubblico non attrezzato | - |
| Verde pubblico con funzione | - |
| Area libera | - |

**Caratteristiche funzionali**

Sup. fondiaria: mq 437

**Caratteristiche delle pertinenze**

| | |
|---|---|
| Albertura d'alto fusto (1) | X |
| Recinzione | - |
| Irrigazione (2) | X |
| Illuminazione | X |
| Panchine | X |
| Giochi per bambini | - |
| Attrezzature sportive | - |
| Punto idrico potabile | - |

*[Fonte: Ufficio Tecnico]*
(1) il giardino è stato di recente piantumato con alberi
(2) superficie irrigua: 280 mq

## ACCESSIBILITA'

**Dotazione della pertinenza**

| | |
|---|---|
| Parcheggio | - |
| Numero stalli | - |
| Pedonale | - |

**Condizioni di accessibilità**

| | |
|---|---|
| Veicolare(*) | buona |
| Parcheggi | X |
| Ciclo-pedonale | - |
| Fermata del trasporto pubblico | X |

*ottima-buona-suff.-insuff.

**Caratteristiche della viabilità**

| | |
|---|---|
| Sezione | 2 corsie |
| Aiuole | X |
| Marciapiede | X |
| Illuminazione | X |

## CONDIZIONI DI QUALITA'

**Condizioni del servizio**

| | |
|---|---|
| Consistenza(*) | buona |
| Modifiche necessarie | X |
| Modifiche ammissibili | X |
| Prossimità di aree verdi o attrezzate | - |
| Prossimità della rete commerciale | X |
| Prossimità di altri servizi | X |
| Arredo urbano | X |
| Compatibilità con le funzioni al contorno | SI |
| Salubrità del sito(*) | buona |

*ottima-buona-suff.-insuff.

**Dotazioni integrative**: -

**Elementi integrativi presenti**: -

**estratto dalla cartografia di PRG alla scala 1:5.000**

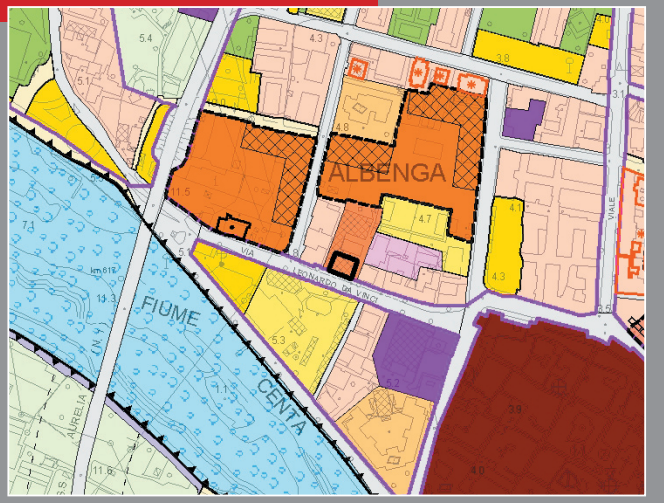


**ortofotocarta alla scala 1:5.000**



**documentazione fotografica**





| Ubicazione | Denominazione | Tipo zona da PRG |
|---|---|---|
| Largo Tiziano - Vadino | Largo Tiziano 01 | Zona CC [Speciale di dotazioni servizi] |

## CONDIZIONI GEOMETRICHE E FUNZIONALI

**Gestione**

| | | | |
|---|---|---|---|
| Pubblica diretta | X | Privata | |
| Pubblica indiretta | | Privata convenzionata | |

**Funzione**

| | |
|---|---|
| Verde pubblico attrezzato | - |
| Verde pubblico non attrezzato | X |
| Verde pubblico con funzione | - |
| Area libera | - |

**Caratteristiche funzionali**

Sup. fondiaria: mq 924

**Caratteristiche delle pertinenze**

| | |
|---|---|
| Albertura d'alto fusto | X |
| Recinzione | - |
| Irrigazione (1) | X |
| Illuminazione | X |
| Panchine | - |
| Giochi per bambini | - |
| Attrezzature sportive | - |
| Punto idrico potabile | - |

*[Fonte: Ufficio Tecnico]*
(1) superficie irrigua: 550 mq

## ACCESSIBILITA'

**Dotazione della pertinenza**

| | |
|---|---|
| Parcheggio | - |
| Numero stalli | - |
| Pedonale | - |

**Condizioni di accessibilità**

| | |
|---|---|
| Veicolare(*) | suff. |
| Parcheggi | X |
| Ciclo-pedonale | - |
| Fermata del trasporto pubblico | X |

*ottima-buona-suff.-insuff.

**Caratteristiche della viabilità**

| | |
|---|---|
| Sezione | 1 corsia |
| Aiuole | - |
| Marciapiede | - |
| Illuminazione | X |

## CONDIZIONI DI QUALITA'

**Condizioni del servizio**

| | |
|---|---|
| Consistenza(*) | buona |
| Modifiche necessarie | X |
| Modifiche ammissibili | X |
| Prossimità di aree verdi o attrezzate | X |
| Prossimità della rete commerciale | - |
| Prossimità di altri servizi | - |
| Arredo urbano | - |
| Compatibilità con le funzioni al contorno | SI |
| Salubrità del sito(*) | buona |

*ottima-buona-suff.-insuff.

**Dotazioni integrative**: -

**Elementi integrativi presenti**: -

**estratto dalla cartografia di PRG alla scala 1:5.000**

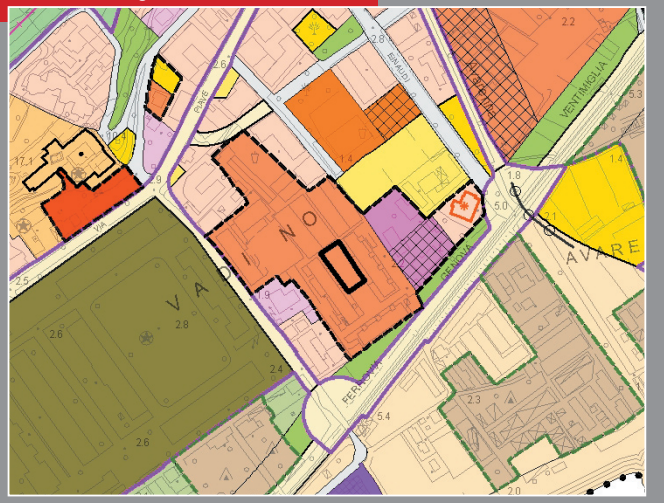


**ortofotocarta alla scala 1:5.000**



**documentazione fotografica**





| Ubicazione | Denominazione | Tipo zona da PRG |
|---|---|---|
| Largo Tiziano - Vadino | Largo Tiziano 02 | Zona CC [Speciale di dotazioni servizi] |

## CONDIZIONI GEOMETRICHE E FUNZIONALI

**Gestione**

| | | | |
|---|---|---|---|
| Pubblica diretta | X | Privata | |
| Pubblica indiretta | | Privata convenzionata | |

**Funzione**

| | |
|---|---|
| Verde pubblico attrezzato | X |
| Verde pubblico non attrezzato | - |
| Verde pubblico con funzione | - |
| Area libera | - |

**Caratteristiche funzionali**

Sup. fondiaria: mq 687

**Caratteristiche delle pertinenze**

| | |
|---|---|
| Albertura d'alto fusto | X |
| Recinzione | - |
| Irrigazione (1) | X |
| Illuminazione | X |
| Panchine | X |
| Giochi per bambini | - |
| Attrezzature sportive | - |
| Punto idrico potabile | - |

*[Fonte: Ufficio Tecnico]*
(1) superficie irrigua: 600 mq

## ACCESSIBILITA'

**Dotazione della pertinenza**

| | |
|---|---|
| Parcheggio | - |
| Numero stalli | - |
| Pedonale | - |

**Condizioni di accessibilità**

| | |
|---|---|
| Veicolare(*) | suff. |
| Parcheggi | X |
| Ciclo-pedonale | - |
| Fermata del trasporto pubblico | X |

*ottima-buona-suff.-insuff.

**Caratteristiche della viabilità**

| | |
|---|---|
| Sezione | 1 corsia |
| Aiuole | - |
| Marciapiede | - |
| Illuminazione | X |

## CONDIZIONI DI QUALITA'

**Condizioni del servizio**

| | |
|---|---|
| Consistenza(*) | suff. |
| Modifiche necessarie | X |
| Modifiche ammissibili | X |
| Prossimità di aree verdi o attrezzate | X |
| Prossimità della rete commerciale | - |
| Prossimità di altri servizi | - |
| Arredo urbano | X |
| Compatibilità con le funzioni al contorno | SI |
| Salubrità del sito(*) | buona |

*ottima-buona-suff.-insuff.

**Dotazioni integrative**: -

**Elementi integrativi presenti**: -

**estratto dalla cartografia di PRG alla scala 1:5.000**

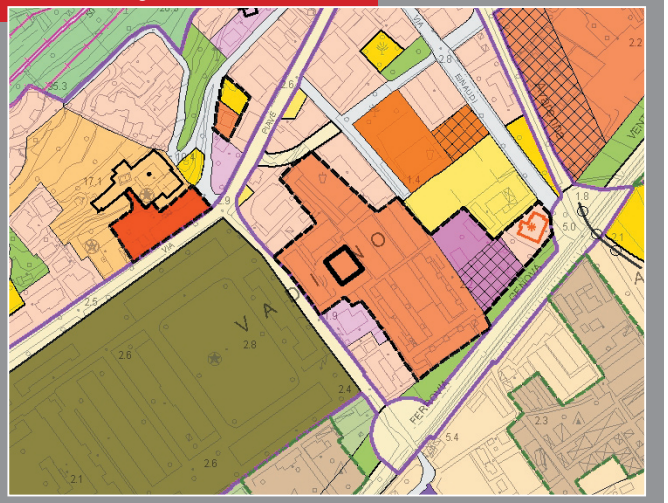

**ortofotocarta alla scala 1:5.000**



**documentazione fotografica**





| Ubicazione | Denominazione | Tipo zona da PRG |
|---|---|---|
| Via Piave - Vadino | Aiuola della caserma Piave | Zona STN [Strada di nuovo impianto] |

## CONDIZIONI GEOMETRICHE E FUNZIONALI

**Gestione**

| | | | |
|---|---|---|---|
| Pubblica diretta | X | Privata | |
| Pubblica indiretta | | Privata convenzionata | |

**Funzione**

| | |
|---|---|
| Verde pubblico attrezzato | - |
| Verde pubblico non attrezzato | X |
| Verde pubblico con funzione | - |
| Area libera | - |

**Caratteristiche funzionali**

Sup. fondiaria: mq 1.515

**Caratteristiche delle pertinenze**

| | |
|---|---|
| Albertura d'alto fusto | X |
| Recinzione | - |
| Irrigazione | X |
| Illuminazione | X |
| Panchine | - |
| Giochi per bambini | - |
| Attrezzature sportive | - |
| Punto idrico potabile | - |

*[Fonte: Ufficio Tecnico]*
(1) superficie irrigua: 679 mq

## ACCESSIBILITA'

**Dotazione della pertinenza**

| | |
|---|---|
| Parcheggio | - |
| Numero stalli | - |
| Pedonale | X |

**Condizioni di accessibilità**

| | |
|---|---|
| Veicolare(*) | buona |
| Parcheggi | X |
| Ciclo-pedonale | - |
| Fermata del trasporto pubblico | - |

*ottima-buona-suff.-insuff.

**Caratteristiche della viabilità**

| | |
|---|---|
| Sezione | 2 corsie |
| Aiuole | X |
| Marciapiede | X |
| Illuminazione | X |

## CONDIZIONI DI QUALITA'

**Condizioni del servizio**

| | |
|---|---|
| Consistenza(*) | suff. |
| Modifiche necessarie | X |
| Modifiche ammissibili | X |
| Prossimità di aree verdi o attrezzate | - |
| Prossimità della rete commerciale | - |
| Prossimità di altri servizi | X |
| Arredo urbano | - |
| Compatibilità con le funzioni al contorno | SI |
| Salubrità del sito(*) | buona |

*ottima-buona-suff.-insuff.

**Dotazioni integrative**: -

**Elementi integrativi presenti**: -

**estratto dalla cartografia di PRG alla scala 1:5.000**



**ortofotocarta alla scala 1:5.000**



**documentazione fotografica**





| Ubicazione | Denominazione | Tipo zona da PRG |
|---|---|---|
| Via Giotto - Vadino | Prato e scala di Via Giotto | Zona G - I [Servizi per l'istruzione] |

## CONDIZIONI GEOMETRICHE E FUNZIONALI

**Gestione**

| | | | | |
|---|---|---|---|---|
| Pubblica diretta | X | Privata | |
| Pubblica indiretta | | Privata convenzionata | |

**Funzione**

| | |
|---|---|
| Verde pubblico attrezzato | X |
| Verde pubblico non attrezzato | - |
| Verde pubblico con funzione | - |
| Area libera | - |

**Caratteristiche funzionali**

Sup. fondiaria: mq 737

**Caratteristiche delle pertinenze**

| | |
|---|---|
| Albertura d'alto fusto | X |
| Recinzione | - |
| Irrigazione (1) | - |
| Illuminazione | - |
| Panchine | X |
| Giochi per bambini | - |
| Attrezzature sportive | - |
| Punto idrico potabile | - |

*[Fonte: Ufficio Tecnico]*
(1) superficie non irrigua: 880 mq

## ACCESSIBILITA'

**Dotazione della pertinenza**

| | |
|---|---|
| Parcheggio | - |
| Numero stalli | - |
| Pedonale | - |

**Condizioni di accessibilità**

| | |
|---|---|
| Veicolare(*) (2) | insuff. |
| Parcheggi | X |
| Ciclo-pedonale | - |
| Fermata del trasporto pubblico (3) | - |

*ottima-buona-suff.-insuff.

**Caratteristiche della viabilità**

| | |
|---|---|
| Sezione (2) | 2 corsie |
| Aiuole | - |
| Marciapiede | - |
| Illuminazione | - |

(2) la strada di accesso al quartiere, in cui si trova il giardino, sbocca in un piazzale chiuso adibito a parcheggio e ha una sezione di circa 3,5 / 4 m
(3) una fermata dell'autobus si trova su via Piave a circa 150 m dal giardino

## CONDIZIONI DI QUALITA'

**Condizioni del servizio**

| | |
|---|---|
| Consistenza(*) | buono |
| Modifiche necessarie | X |
| Modifiche ammissibili | X |
| Prossimità di aree verdi o attrezzate | X |
| Prossimità della rete commerciale | - |
| Prossimità di altri servizi | X |
| Arredo urbano | X |
| Compatibilità con le funzioni al contorno | SI |
| Salubrità del sito(*) | buona |

*ottima-buona-suff.-insuff.

**Dotazioni integrative**: -

**Elementi integrativi presenti**: -

**estratto dalla cartografia di PRG alla scala 1:5.000**

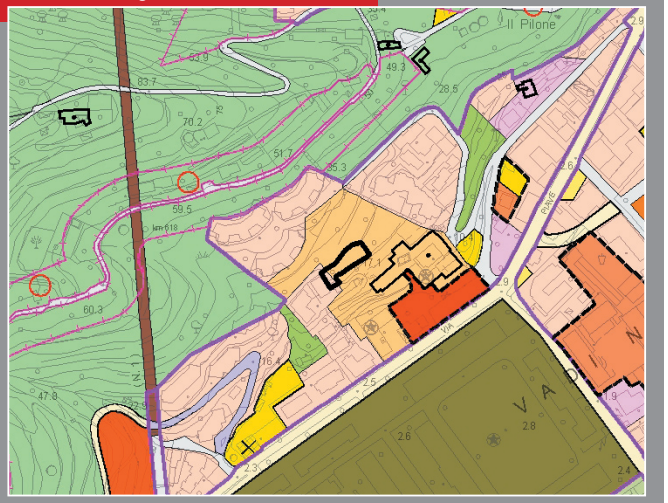


**ortofotocarta alla scala 1:5.000**



**documentazione fotografica**





| Ubicazione | Denominazione | Tipo zona da PRG |
|---|---|---|
| Via Giotto - Vadino | Prato della scuola di San Bernardino (1) | Zona G - I [Servizi per l'istruzione] |

## CONDIZIONI GEOMETRICHE E FUNZIONALI

**Gestione**

| | | | |
|---|---|---|---|
| Pubblica diretta | X | Privata | |
| Pubblica indiretta | | Privata convenzionata | |

**Funzione**

| | |
|---|---|
| Verde pubblico attrezzato | - |
| Verde pubblico non attrezzato | X |
| Verde pubblico con funzione | - |
| Area libera | - |

**Caratteristiche funzionali**

Sup. fondiaria: mq 742

**Caratteristiche delle pertinenze**

| | |
|---|---|
| Albertura d'alto fusto | - |
| Recinzione | X |
| Irrigazione (2) | X |
| Illuminazione | - |
| Panchine | - |
| Giochi per bambini | - |
| Attrezzature sportive | - |
| Punto idrico potabile | - |

*[Fonte: Ufficio Tecnico]*
(1) il prato è verde pubblico di pertinenza delle scuole San Bernardino (vedi S1-20)
(2) superficie irrigua: 750 mq

## ACCESSIBILITA'

**Dotazione della pertinenza**

| | |
|---|---|
| Parcheggio | - |
| Numero stalli | - |
| Pedonale | X |

**Condizioni di accessibilità**

| | |
|---|---|
| Veicolare(*) | suff. |
| Parcheggi | X |
| Ciclo-pedonale | - |
| Fermata del trasporto pubblico | X |

*ottima-buona-suff.-insuff.

**Caratteristiche della viabilità**

| | |
|---|---|
| Sezione | 2 corsie |
| Aiuole | - |
| Marciapiede | - |
| Illuminazione | X |

## CONDIZIONI DI QUALITA'

**Condizioni del servizio**

| | |
|---|---|
| Consistenza(*) | ottima |
| Modifiche necessarie | X |
| Modifiche ammissibili | X |
| Prossimità di aree verdi o attrezzate | X |
| Prossimità della rete commerciale | - |
| Prossimità di altri servizi | X |
| Arredo urbano | - |
| Compatibilità con le funzioni al contorno | SI |
| Salubrità del sito(*) | buona |

*ottima-buona-suff.-insuff.

**Dotazioni integrative**: -

**Elementi integrativi presenti**: -

**estratto dalla cartografia di PRG alla scala 1:5.000**

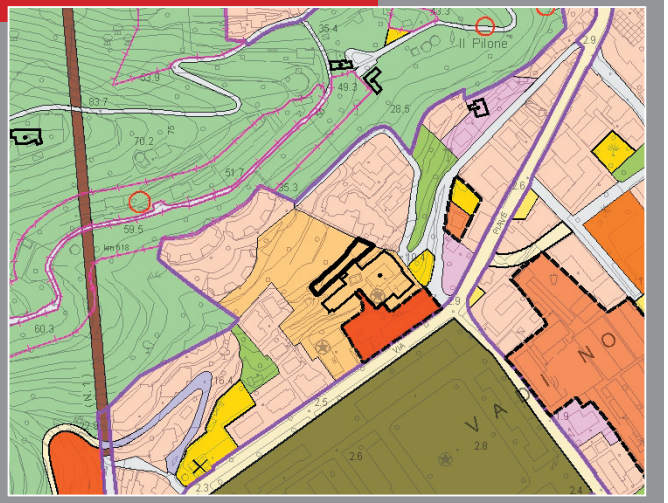


**ortofotocarta alla scala 1:5.000**



**documentazione fotografica**





| Ubicazione | Denominazione | Tipo zona da PRG |
|---|---|---|
| Via treves - San Fedele | Giardini di Via Manfro e Merlini | Zona C + Zona P |

## CONDIZIONI GEOMETRICHE E FUNZIONALI

**Gestione**

| | | | | |
|---|---|---|---|---|
| Pubblica diretta | X | Privata | |
| Pubblica indiretta | | Privata convenzionata | |

**Funzione**

| | |
|---|---|
| Verde pubblico attrezzato | - |
| Verde pubblico non attrezzato | X |
| Verde pubblico con funzione | - |
| Area libera | - |

**Caratteristiche funzionali**

Sup. fondiaria: mq 2.468

**Caratteristiche delle pertinenze**

| | |
|---|---|
| Albertura d'alto fusto | X |
| Recinzione | - |
| Irrigazione (1) | - |
| Illuminazione | X |
| Panchine | - |
| Giochi per bambini | - |
| Attrezzature sportive | - |
| Punto idrico potabile | - |

*[Fonte: Ufficio Tecnico]*
(1) superficie non irrigua: 1.617 mq

## ACCESSIBILITA'

**Dotazione della pertinenza**

| | |
|---|---|
| Parcheggio | - |
| Numero stalli | - |
| Pedonale | - |

**Condizioni di accessibilità**

| | |
|---|---|
| Veicolare(*) | buona |
| Parcheggi | X |
| Ciclo-pedonale | - |
| Fermata del trasporto pubblico | X |

*ottima-buona-suff.-insuff.

**Caratteristiche della viabilità**

| | |
|---|---|
| Sezione | 2 corsie |
| Aiuole | - |
| Marciapiede | - |
| Illuminazione | X |

## CONDIZIONI DI QUALITA'

**Condizioni del servizio**

| | |
|---|---|
| Consistenza(*) | buona |
| Modifiche necessarie | X |
| Modifiche ammissibili | X |
| Prossimità di aree verdi o attrezzate | X |
| Prossimità della rete commerciale | - |
| Prossimità di altri servizi | X |
| Arredo urbano | - |
| Compatibilità con le funzioni al contorno | SI |
| Salubrità del sito(*) (2) | insuff. |

*ottima-buona-suff.-insuff.

**Dotazioni integrative**: -

**Elementi integrativi presenti**: -

(2) presenza in sito di traliccio dell'alta tensione

**estratto dalla cartografia di PRG alla scala 1:5.000**

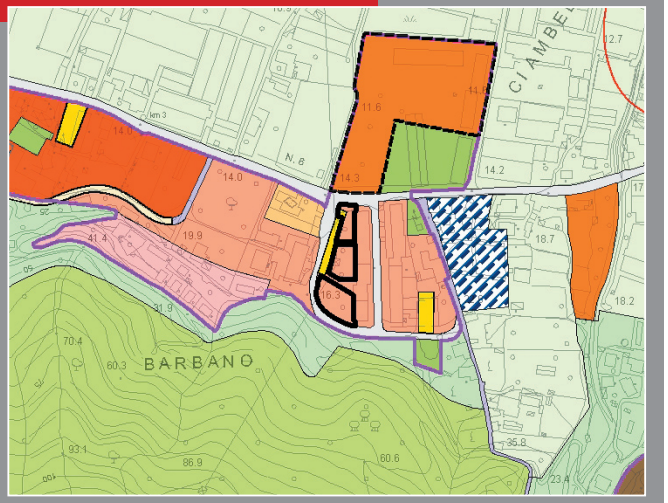


**ortofotocarta alla scala 1:5.000**



**documentazione fotografica**





| Ubicazione | Denominazione | Tipo zona da PRG |
|---|---|---|
| Strada Ciambellino - San Fedele | Giardino di Starada Ciamballino Madonnina | Zona G - VA [Verde attrezzato] |

## CONDIZIONI GEOMETRICHE E FUNZIONALI

**Gestione**

| | | | | |
|---|---|---|---|---|
| Pubblica diretta | X | Privata | |
| Pubblica indiretta | | Privata convenzionata | |

**Funzione**

| | |
|---|---|
| Verde pubblico attrezzato | X |
| Verde pubblico non attrezzato | - |
| Verde pubblico con funzione | - |
| Area libera | - |

**Caratteristiche funzionali**

Sup. fondiaria: mq 551

**Caratteristiche delle pertinenze**

| | |
|---|---|
| Albertura d'alto fusto | X |
| Recinzione | - |
| Irrigazione (1) | - |
| Illuminazione | X |
| Panchine | X |
| Giochi per bambini | - |
| Attrezzature sportive | - |
| Punto idrico potabile | X |

*[Fonte: Ufficio Tecnico]*
(1) superficie non irrigua: 390 mq

## ACCESSIBILITA'

**Dotazione della pertinenza**

| | |
|---|---|
| Parcheggio | - |
| Numero stalli | - |
| Pedonale | - |

**Condizioni di accessibilità**

| | |
|---|---|
| Veicolare(*) | buona |
| Parcheggi | X |
| Ciclo-pedonale | - |
| Fermata del trasporto pubblico | X |

*ottima-buona-suff.-insuff.

**Caratteristiche della viabilità**

| | |
|---|---|
| Sezione | 2 corsie |
| Aiuole | - |
| Marciapiede | - |
| Illuminazione | X |

## CONDIZIONI DI QUALITA'

**Condizioni del servizio**

| | |
|---|---|
| Consistenza(*) | buona |
| Modifiche necessarie | X |
| Modifiche ammissibili | X |
| Prossimità di aree verdi o attrezzate | X |
| Prossimità della rete commerciale | - |
| Prossimità di altri servizi | X |
| Arredo urbano | X |
| Compatibilità con le funzioni al contorno | SI |
| Salubrità del sito(*) | buona |

*ottima-buona-suff.-insuff.

**Dotazioni integrative**

| | |
|---|---|
| - | |

**Elementi integrativi presenti**

| | |
|---|---|
| X | edicola con madonna |

**estratto dalla cartografia di PRG alla scala 1:5.000**

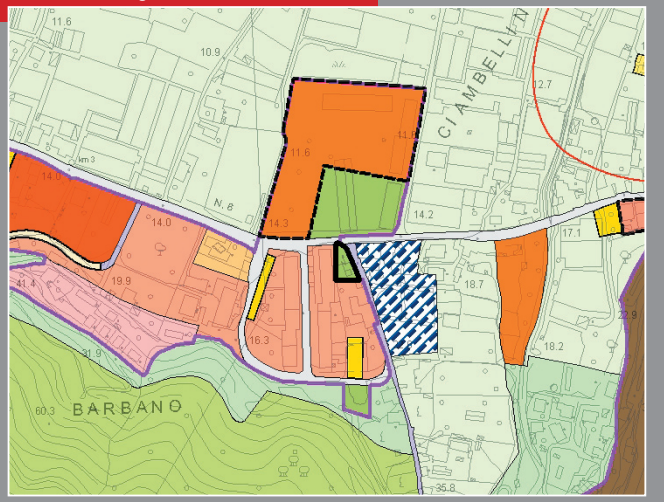


**ortofotocarta alla scala 1:5.000**



**documentazione fotografica**





| Ubicazione | Denominazione | Tipo zona da PRG |
|---|---|---|
| Via Ambrogio Panero - San Fedele | Giardini Social Housing San Fedele | Zona G - VA + Zona CD |

## CONDIZIONI GEOMETRICHE E FUNZIONALI

**Gestione**

| | | | |
|---|---|---|---|
| Pubblica diretta | X | Privata | |
| Pubblica indiretta | | Privata convenzionata | |

**Funzione**

| | |
|---|---|
| Verde pubblico attrezzato | X |
| Verde pubblico non attrezzato | - |
| Verde pubblico con funzione | - |
| Area libera | - |

**Caratteristiche funzionali**

Sup. fondiaria: mq 3.770

**Caratteristiche delle pertinenze**

| | |
|---|---|
| Albertura d'alto fusto (1) | - |
| Recinzione | - |
| Irrigazione (1) | - |
| Illuminazione | X |
| Panchine | X |
| Giochi per bambini (1) | - |
| Attrezzature sportive | - |
| Punto idrico potabile (1) | - |

*[Fonte: Ufficio Tecnico]*
(1) dato non reperibile (il giardino è ancora in fase di realizzazione)

## ACCESSIBILITA'

**Dotazione della pertinenza**

| | |
|---|---|
| Parcheggio | - |
| Numero stalli | - |
| Pedonale | - |

**Condizioni di accessibilità**

| | |
|---|---|
| Veicolare(*) | buona |
| Parcheggi | X |
| Ciclo-pedonale | - |
| Fermata del trasporto pubblico | X |

*ottima-buona-suff.-insuff.

**Caratteristiche della viabilità**

| | |
|---|---|
| Sezione | 2 corsie |
| Aiuole | - |
| Marciapiede | X |
| Illuminazione | X |

## CONDIZIONI DI QUALITA'

**Condizioni del servizio**

| | |
|---|---|
| Consistenza(*) (1) | - |
| Modifiche necessarie (1) | - |
| Modifiche ammissibili | X |
| Prossimità di aree verdi o attrezzate (1) | - |
| Prossimità della rete commerciale | - |
| Prossimità di altri servizi | X |
| Arredo urbano | X |
| Compatibilità con le funzioni al contorno | SI |
| Salubrità del sito(*) | buona |

*ottima-buona-suff.-insuff.

**Dotazioni integrative**: -

**Elementi integrativi presenti**: -

(1) dato non reperibile (il giardino è ancora in fase di realizzazione)

**estratto dalla cartografia di PRG alla scala 1:5.000**

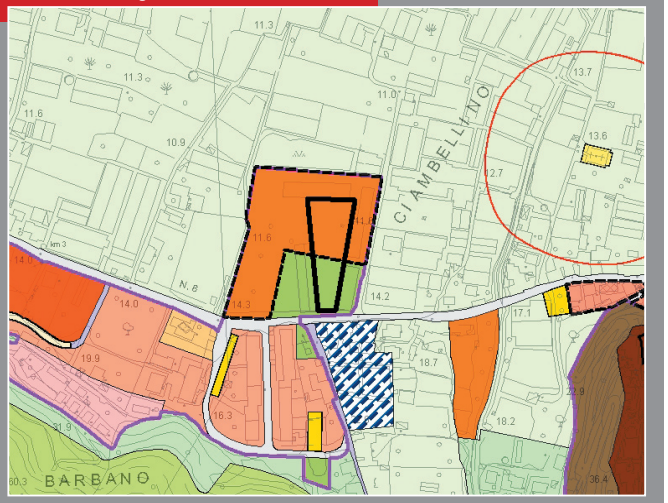


**ortofotocarta alla scala 1:5.000**



**documentazione fotografica**





| Ubicazione | Denominazione | Tipo zona da PRG |
|---|---|---|
| Regione Rapalline - Campochiesa | Aiuola Semaforo Campochiesa | Zona P |

## CONDIZIONI GEOMETRICHE E FUNZIONALI

**Gestione**

| | | | |
|---|---|---|---|
| Pubblica diretta | X | Privata | |
| Pubblica indiretta | | Privata convenzionata | |

**Funzione**

| | |
|---|---|
| Verde pubblico attrezzato | - |
| Verde pubblico non attrezzato | X |
| Verde pubblico con funzione | - |
| Area libera | - |

**Caratteristiche funzionali**

Sup. fondiaria: mq 627

**Caratteristiche delle pertinenze**

| | |
|---|---|
| Albertura d'alto fusto | X |
| Recinzione | - |
| Irrigazione (1) | X |
| Illuminazione | X |
| Panchine | - |
| Giochi per bambini | - |
| Attrezzature sportive | - |
| Punto idrico potabile | - |

*[Fonte: Ufficio Tecnico]*
(1) superficie irrigua: 400 mq
superficie non irrigua: 250 mq

## ACCESSIBILITA'

**Dotazione della pertinenza**

| | |
|---|---|
| Parcheggio | - |
| Numero stalli | - |
| Pedonale | X |

**Condizioni di accessibilità**

| | |
|---|---|
| Veicolare(*) | buona |
| Parcheggi | X |
| Ciclo-pedonale | - |
| Fermata del trasporto pubblico | X |

*ottima-buona-suff.-insuff.

**Caratteristiche della viabilità**

| | |
|---|---|
| Sezione | 2 corsie |
| Aiuole | - |
| Marciapiede | - |
| Illuminazione | X |

## CONDIZIONI DI QUALITA'

**Condizioni del servizio**

| | |
|---|---|
| Consistenza(*) | buona |
| Modifiche necessarie | - |
| Modifiche ammissibili | X |
| Prossimità di aree verdi o attrezzate | - |
| Prossimità della rete commerciale | - |
| Prossimità di altri servizi | X |
| Arredo urbano | - |
| Compatibilità con le funzioni al contorno | NO |
| Salubrità del sito(*) | suff. |

*ottima-buona-suff.-insuff.

**Dotazioni integrative**: -

**Elementi integrativi presenti**: -

(3) l'aiuola è sita in prossimità di un incrocio e costeggia la provinciale Cerile-Cisano, strada praticata da un traffico automobilistico intenso

**estratto dalla cartografia di PRG alla scala 1:5.000**

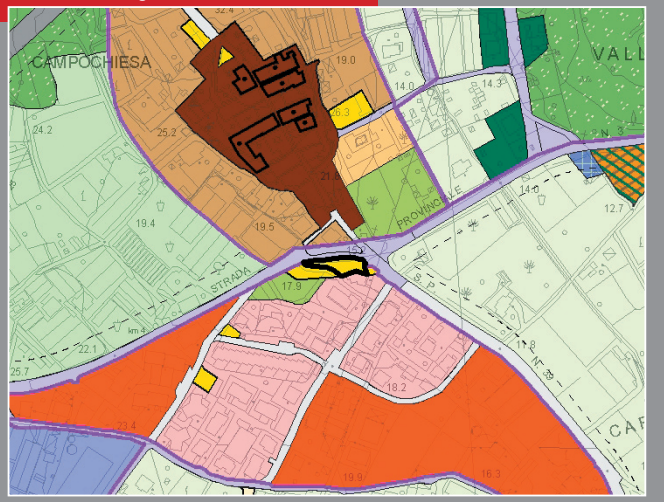


**ortofotocarta alla scala 1:5.000**



**documentazione fotografica**





| Ubicazione | Denominazione | Tipo zona da PRG |
|---|---|---|
| Regione Rapalline - Campochiesa | Giardino Madonnina | Zona CT [Contenimento stato di fatto] |

## CONDIZIONI GEOMETRICHE E FUNZIONALI

**Gestione**

| | | | |
|---|---|---|---|
| Pubblica diretta | X | Privata | |
| Pubblica indiretta | | Privata convenzionata | |

**Funzione**

| | |
|---|---|
| Verde pubblico attrezzato | - |
| Verde pubblico non attrezzato | X |
| Verde pubblico con funzione | - |
| Area libera | - |

**Caratteristiche funzionali**

Sup. fondiaria: mq 288

**Caratteristiche delle pertinenze**

| | |
|---|---|
| Albertura d'alto fusto | X |
| Recinzione (1) | X |
| Irrigazione (2) | - |
| Illuminazione | X |
| Panchine | - |
| Giochi per bambini | - |
| Attrezzature sportive | - |
| Punto idrico potabile | - |

*[Fonte: Ufficio Tecnico]*
(1) l'area a verde è completamente recintata e chiusa da un cancello
(2) superficie non irrigua: 208 mq

## ACCESSIBILITA'

**Dotazione della pertinenza**

| | |
|---|---|
| Parcheggio | - |
| Numero stalli | - |
| Pedonale | - |

**Condizioni di accessibilità**

| | |
|---|---|
| Veicolare(*) | suff. |
| Parcheggi | X |
| Ciclo-pedonale | - |
| Fermata del trasporto pubblico | X |

*ottima-buona-suff.-insuff.

**Caratteristiche della viabilità**

| | |
|---|---|
| Sezione | 1 corsia |
| Aiuole | - |
| Marciapiede | - |
| Illuminazione | X |

## CONDIZIONI DI QUALITA'

**Condizioni del servizio**

| | |
|---|---|
| Consistenza(*) | ottima |
| Modifiche necessarie | X |
| Modifiche ammissibili | X |
| Prossimità di aree verdi o attrezzate | X |
| Prossimità della rete commerciale | - |
| Prossimità di altri servizi | X |
| Arredo urbano | X |
| Compatibilità con le funzioni al contorno | SI |
| Salubrità del sito(*) | buona |

*ottima-buona-suff.-insuff.

**Dotazioni integrative**

| | |
|---|---|
| - | |

**Elementi integrativi presenti**

| | |
|---|---|
| X | edicola ospitante madonnina |

**estratto dalla cartografia di PRG alla scala 1:5.000**

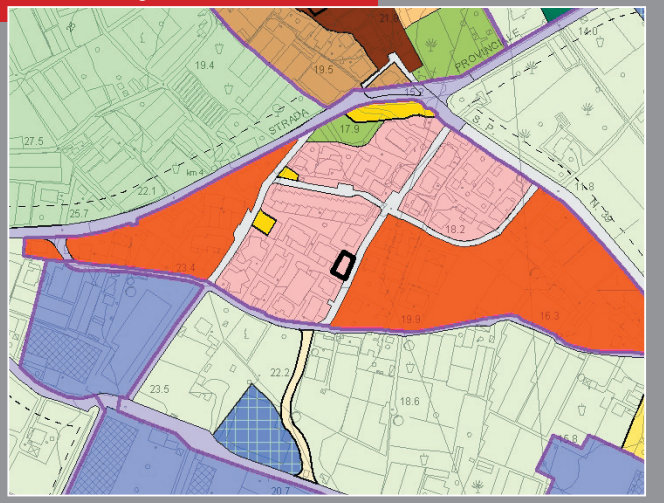


**ortofotocarta alla scala 1:5.000**



**documentazione fotografica**





| Ubicazione | Denominazione | Tipo zona da PRG |
|---|---|---|
| Regione Rapalline - Campochiesa | Giardino delle Villette a Schiera 01 | Zona CT [Contenimento stato di fatto] |

## CONDIZIONI GEOMETRICHE E FUNZIONALI

**Gestione**

| | | | |
|---|---|---|---|
| Pubblica diretta | X | Privata | |
| Pubblica indiretta | | Privata convenzionata | |

**Funzione**

| | |
|---|---|
| Verde pubblico attrezzato | |
| Verde pubblico non attrezzato | X |
| Verde pubblico con funzione | |
| Area libera | |

**Caratteristiche funzionali**

Sup. fondiaria: mq 936

**Caratteristiche delle pertinenze**

| | |
|---|---|
| Albertura d'alto fusto | X |
| Recinzione | - |
| Irrigazione (1) | - |
| Illuminazione | X |
| Panchine | - |
| Giochi per bambini | - |
| Attrezzature sportive | - |
| Punto idrico potabile | - |

*[Fonte: Ufficio Tecnico]*
(1) superficie non irrigua: 800 mq

## ACCESSIBILITA'

**Dotazione della pertinenza**

| | |
|---|---|
| Parcheggio | - |
| Numero stalli | - |
| Pedonale | - |

**Condizioni di accessibilità**

| | |
|---|---|
| Veicolare(*) | suff. |
| Parcheggi | X |
| Ciclo-pedonale | - |
| Fermata del trasporto pubblico | X |

*ottima-buona-suff.-insuff.

**Caratteristiche della viabilità**

| | |
|---|---|
| Sezione | 2 corsie |
| Aiuole | - |
| Marciapiede | - |
| Illuminazione | X |

## CONDIZIONI DI QUALITA'

**Condizioni del servizio**

| | |
|---|---|
| Consistenza(*) | buona |
| Modifiche necessarie | X |
| Modifiche ammissibili | X |
| Prossimità di aree verdi o attrezzate | X |
| Prossimità della rete commerciale | - |
| Prossimità di altri servizi | X |
| Arredo urbano | X |
| Compatibilità con le funzioni al contorno | SI |
| Salubrità del sito(*) | buona |

*ottima-buona-suff.-insuff.

**Dotazioni integrative**: -

**Elementi integrativi presenti**: -

**estratto dalla cartografia di PRG alla scala 1:5.000**

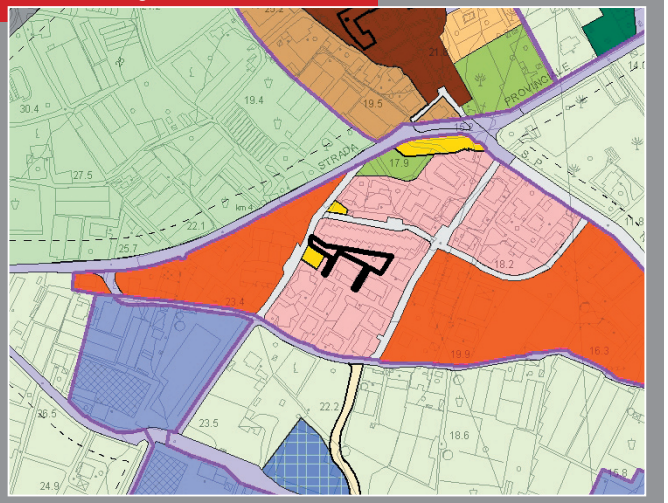


**ortofotocarta alla scala 1:5.000**



**documentazione fotografica**





| Ubicazione | Denominazione | Tipo zona da PRG |
|---|---|---|
| Via Partigiani - Leca | Giardini delle Case Popolari | Zona CT [Contenimento stato di fatto] |

## CONDIZIONI GEOMETRICHE E FUNZIONALI

**Gestione**

| | | | |
|---|---|---|---|
| Pubblica diretta | X | Privata | |
| Pubblica indiretta | | Privata convenzionata | |

**Funzione**

| | |
|---|---|
| Verde pubblico attrezzato | |
| Verde pubblico non attrezzato | X |
| Verde pubblico con funzione | |
| Area libera | |

**Caratteristiche funzionali**

Sup. fondiaria: mq 510

**Caratteristiche delle pertinenze**

| | |
|---|---|
| Albertura d'alto fusto | X |
| Recinzione | - |
| Irrigazione | - |
| Illuminazione | X |
| Panchine | - |
| Giochi per bambini | - |
| Attrezzature sportive | - |
| Punto idrico potabile | - |

## ACCESSIBILITA'

**Dotazione della pertinenza**

| | |
|---|---|
| Parcheggio | - |
| Numero stalli | - |
| Pedonale | - |

**Condizioni di accessibilità**

| | |
|---|---|
| Veicolare(*) | buona |
| Parcheggi | X |
| Ciclo-pedonale | - |
| Fermata del trasporto pubblico | - |

*ottima-buona-suff.-insuff.

**Caratteristiche della viabilità**

| | |
|---|---|
| Sezione | 2 corsie |
| Aiuole | X |
| Marciapiede | X |
| Illuminazione | X |

## CONDIZIONI DI QUALITA'

**Condizioni del servizio**

| | |
|---|---|
| Consistenza(*) | buona |
| Modifiche necessarie | X |
| Modifiche ammissibili | X |
| Prossimità di aree verdi o attrezzate | X |
| Prossimità della rete commerciale | X |
| Prossimità di altri servizi | X |
| Arredo urbano | - |
| Compatibilità con le funzioni al contorno | SI |
| Salubrità del sito(*) | buona |

*ottima-buona-suff.-insuff.

**Dotazioni integrative**: -

**Elementi integrativi presenti**: -

**estratto dalla cartografia di PRG alla scala 1:5.000**

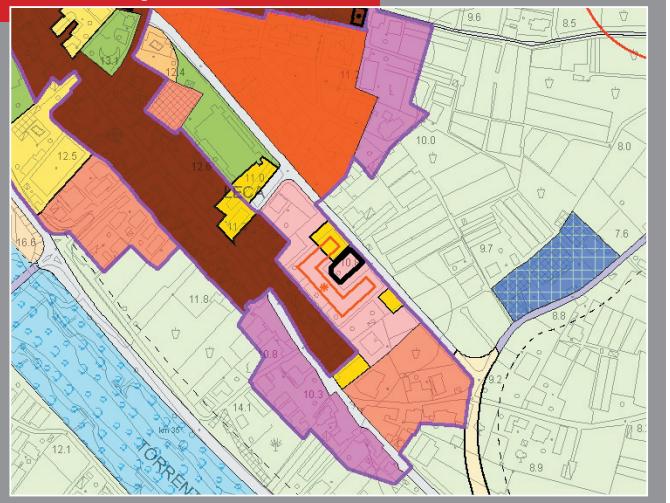

**ortofotocarta alla scala 1:5.000**



**documentazione fotografica**





| Ubicazione | Denominazione | Tipo zona da PRG |
|---|---|---|
| Via Bonfanti - Leca | Giardini di Via Bonfanti | Zona CR [Espansione ad edilizia rada] |

## CONDIZIONI GEOMETRICHE E FUNZIONALI

**Gestione**

| | | | |
|---|---|---|---|
| Pubblica diretta | X | Privata | |
| Pubblica indiretta | | Privata convenzionata | |

**Funzione**

| | |
|---|---|
| Verde pubblico attrezzato | |
| Verde pubblico non attrezzato | X |
| Verde pubblico con funzione | |
| Area libera | |

**Caratteristiche funzionali**

Sup. fondiaria: mq 699

**Caratteristiche delle pertinenze**

| | |
|---|---|
| Albertura d'alto fusto | X |
| Recinzione | - |
| Irrigazione (1) | - |
| Illuminazione | X |
| Panchine (2) | - |
| Giochi per bambini | - |
| Attrezzature sportive | - |
| Punto idrico potabile | - |

*[Fonte: Ufficio Tecnico]*
(1) superficie non irrigua: 500 mq (si noti che una parte consistente dei "giardini di Via Bonfanti" sono ancora in fase di realizzazione e dunque non computate nei registri della manutenzione del verde pubblico)
(2) la parte non ancora ultimata, a differenza delle aiuole, è verde pubblico attrezzato, che sarà dotato di panchine ed illuminazione

## ACCESSIBILITA'

**Dotazione della pertinenza**

| | |
|---|---|
| Parcheggio | - |
| Numero stalli | - |
| Pedonale | - |

**Condizioni di accessibilità**

| | |
|---|---|
| Veicolare(*) | buona |
| Parcheggi | X |
| Ciclo-pedonale | - |
| Fermata del trasporto pubblico | - |

*ottima-buona-suff.-insuff.

**Caratteristiche della viabilità**

| | |
|---|---|
| Sezione | 1 corsia |
| Aiuole | - |
| Marciapiede | - |
| Illuminazione | X |

## CONDIZIONI DI QUALITA'

**Condizioni del servizio**

| | |
|---|---|
| Consistenza(*) | buona |
| Modifiche necessarie | X |
| Modifiche ammissibili | X |
| Prossimità di aree verdi o attrezzate | X |
| Prossimità della rete commerciale | - |
| Prossimità di altri servizi | X |
| Arredo urbano (2) | X |
| Compatibilità con le funzioni al contorno | SI |
| Salubrità del sito(*) | buona |

*ottima-buona-suff.-insuff.

**Dotazioni integrative**: -

**Elementi integrativi presenti**: -

**estratto dalla cartografia di PRG alla scala 1:5.000**

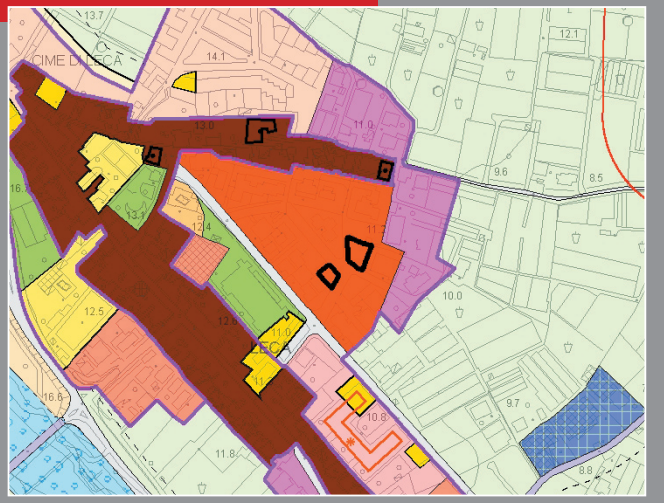

**ortofotocarta alla scala 1:5.000**



**documentazione fotografica**





| Ubicazione | Denominazione | Tipo zona da PRG |
|---|---|---|
| Via Zavattini | Prato di Via Zavattini | Zona B (Residenziale di completamento) |

## CONDIZIONI GEOMETRICHE E FUNZIONALI

**Gestione**

| | | | |
|---|---|---|---|
| Pubblica diretta | X | Privata | |
| Pubblica indiretta | | Privata convenzionata | |

**Funzione**

| | |
|---|---|
| Verde pubblico attrezzato | |
| Verde pubblico non attrezzato | X |
| Verde pubblico con funzione | |
| Area libera | |

**Caratteristiche funzionali**

Sup. fondiaria: mq 726

**Caratteristiche delle pertinenze**

| | |
|---|---|
| Albertura d'alto fusto | X |
| Recinzione | - |
| Irrigazione (1) | X |
| Illuminazione | X |
| Panchine | - |
| Giochi per bambini | - |
| Attrezzature sportive | - |
| Punto idrico potabile | - |

*[Fonte: Ufficio Tecnico]*
(1) superficie irrigua: 542 mq

## ACCESSIBILITA'

**Dotazione della pertinenza**

| | |
|---|---|
| Parcheggio | - |
| Numero stalli | - |
| Pedonale | - |

**Condizioni di accessibilità**

| | |
|---|---|
| Veicolare(*) | buona |
| Parcheggi | X |
| Ciclo-pedonale | - |
| Fermata del trasporto pubblico | - |

*ottima-buona-suff.-insuff.

**Caratteristiche della viabilità**

| | |
|---|---|
| Sezione | 1 corsia |
| Aiuole | - |
| Marciapiede | X |
| Illuminazione | X |

## CONDIZIONI DI QUALITA'

**Condizioni del servizio**

| | |
|---|---|
| Consistenza(*) | buona |
| Modifiche necessarie | - |
| Modifiche ammissibili | X |
| Prossimità di aree verdi o attrezzate | X |
| Prossimità della rete commerciale | - |
| Prossimità di altri servizi | X |
| Arredo urbano | X |
| Compatibilità con le funzioni al contorno | SI |
| Salubrità del sito(*) | buona |

*ottima-buona-suff.-insuff.

**Dotazioni integrative**: -

**Elementi integrativi presenti**: -

**estratto dalla cartografia di PRG alla scala 1:5.000**

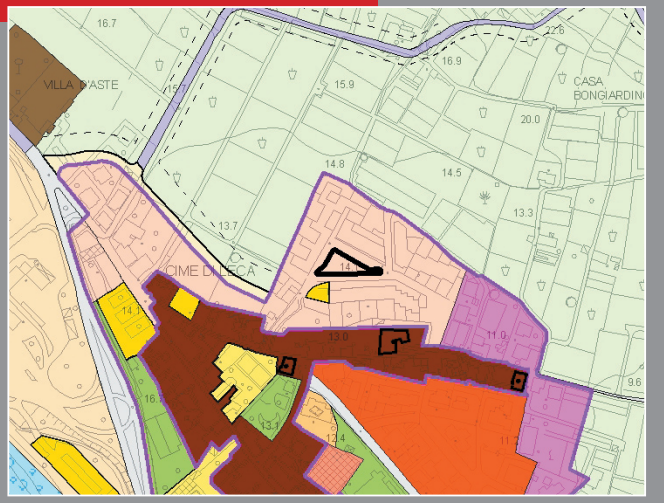


**ortofotocarta alla scala 1:5.000**



**documentazione fotografica**





| Ubicazione | Denominazione | Tipo zona da PRG |
|---|---|---|
| Via Paccini - Bastia | Parco della Chiesa | Zona G - I + Zona RB |

## CONDIZIONI GEOMETRICHE E FUNZIONALI

**Gestione**

| | | | |
|---|---|---|---|
| Pubblica diretta (1) | X | Privata | |
| Pubblica indiretta | | Privata convenzionata | |

**Funzione**

| | |
|---|---|
| Verde pubblico attrezzato | X |
| Verde pubblico non attrezzato | |
| Verde pubblico con funzione | |
| Area libera | |

**Caratteristiche funzionali**

Sup. fondiaria: mq 913

**Caratteristiche delle pertinenze**

| | |
|---|---|
| Albertura d'alto fusto | X |
| Recinzione | X |
| Irrigazione (2) | X |
| Illuminazione | X |
| Panchine | X |
| Giochi per bambini | X |
| Attrezzature sportive | - |
| Punto idrico potabile | X |

*[Fonte: Ufficio Tecnico]*
(1) proprietà della parrocchia della Santissima Annunziata gestione a carico del Comune; il parco è di fatto usato come verde attrezzato pubblico
(2) superficie irrigua: 265 mq

## ACCESSIBILITA'

**Dotazione della pertinenza**

| | |
|---|---|
| Parcheggio | - |
| Numero stalli | - |
| Pedonale | - |

**Condizioni di accessibilità**

| | |
|---|---|
| Veicolare(*) | buona |
| Parcheggi | - |
| Ciclo-pedonale | - |
| Fermata del trasporto pubblico | X |

*ottima-buona-suff.-insuff.

**Caratteristiche della viabilità**

| | |
|---|---|
| Sezione | 2 corsie |
| Aiuole | - |
| Marciapiede | - |
| Illuminazione | X |

## CONDIZIONI DI QUALITA'

**Condizioni del servizio**

| | |
|---|---|
| Consistenza(*) | suff. |
| Modifiche necessarie | X |
| Modifiche ammissibili | X |
| Prossimità di aree verdi o attrezzate | X |
| Prossimità della rete commerciale | - |
| Prossimità di altri servizi | X |
| Arredo urbano | X |
| Compatibilità con le funzioni al contorno | SI |
| Salubrità del sito(*) (3) | insuff. |

*ottima-buona-suff.-insuff.

**Dotazioni integrative**: -

**Elementi integrativi presenti**: -

(3) il sito è limitrofo alla provinciale via Paccini

**estratto dalla cartografia di PRG alla scala 1:5.000**

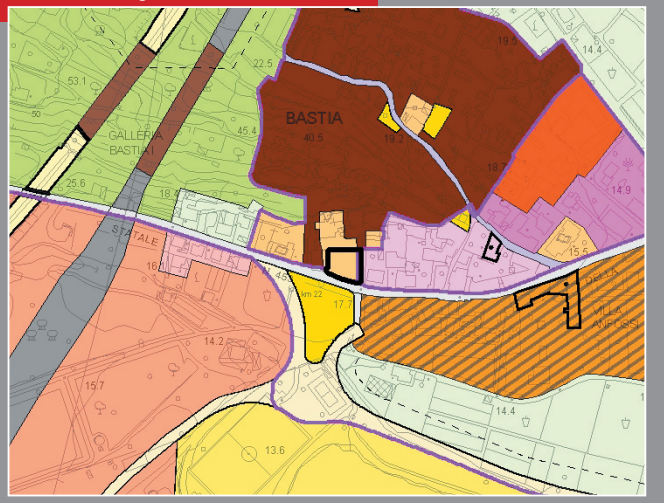


**ortofotocarta alla scala 1:5.000**



**documentazione fotografica**





| Ubicazione | Denominazione | Tipo zona da PRG |
|---|---|---|
| Via Alle Scuole - Leca | Giardini Polisportiva "Aurora" | Zona G - VA [Verde attrezzato] |

## CONDIZIONI GEOMETRICHE E FUNZIONALI

**Gestione**

| | | | |
|---|---|---|---|
| Pubblica diretta | | Privata (1) | X |
| Pubblica indiretta | | Privata convenzionata | |

**Funzione**

| | |
|---|---|
| Verde pubblico attrezzato | X |
| Verde pubblico non attrezzato | |
| Verde pubblico con funzione | |
| Area libera | |

**Caratteristiche funzionali**

Sup. fondiaria: mq 1.345

**Caratteristiche delle pertinenze**

| | |
|---|---|
| Albertura d'alto fusto | X |
| Recinzione | X |
| Irrigazione | X |
| Illuminazione | X |
| Panchine | X |
| Giochi per bambini | X |
| Attrezzature sportive | X |
| Punto idrico potabile | X |

(1) proprietà comunale, gestione a cura della polisportiva "Aurora"

## ACCESSIBILITA'

**Dotazione della pertinenza**

| | |
|---|---|
| Parcheggio | - |
| Numero stalli | - |
| Pedonale | X |

**Condizioni di accessibilità**

| | |
|---|---|
| Veicolare(*) | buona |
| Parcheggi | X |
| Ciclo-pedonale | - |
| Fermata del trasporto pubblico | - |

*ottima-buona-suff.-insuff.

**Caratteristiche della viabilità**

| | |
|---|---|
| Sezione | 2 corsie |
| Aiuole | - |
| Marciapiede | X |
| Illuminazione | X |

## CONDIZIONI DI QUALITA'

**Condizioni del servizio**

| | |
|---|---|
| Consistenza(*) | buona |
| Modifiche necessarie | X |
| Modifiche ammissibili | X |
| Prossimità di aree verdi o attrezzate | X |
| Prossimità della rete commerciale | X |
| Prossimità di altri servizi | X |
| Arredo urbano | X |
| Compatibilità con le funzioni al contorno | SI |
| Salubrità del sito(*) | buona |

*ottima-buona-suff.-insuff.

**Dotazioni integrative**: -

**Elementi integrativi presenti**: -

**estratto dalla cartografia di PRG alla scala 1:5.000**

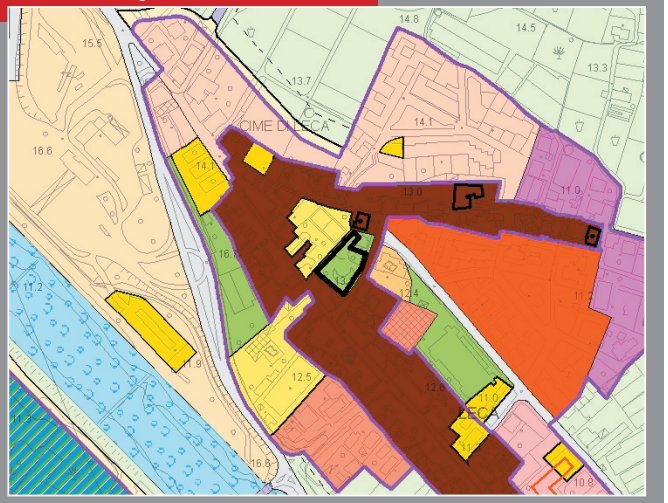

**ortofotocarta alla scala 1:5.000**



**documentazione fotografica**





| Ubicazione | Denominazione | Tipo zona da PRG |
|---|---|---|
| Piazza Don Bertora - Leca | Aiuole di Piazza Don Bertora | Zona VA + Zona P |

## CONDIZIONI GEOMETRICHE E FUNZIONALI

**Gestione**

| | | | |
|---|---|---|---|
| Pubblica diretta | X | Privata | |
| Pubblica indiretta | | Privata convenzionata | |

**Funzione**

| | |
|---|---|
| Verde pubblico attrezzato | |
| Verde pubblico non attrezzato | X |
| Verde pubblico con funzione | |
| Area libera | |

**Caratteristiche funzionali**

Sup. fondiaria: mq 501

**Caratteristiche delle pertinenze**

| | |
|---|---|
| Albertura d'alto fusto | X |
| Recinzione | - |
| Irrigazione (1) | X |
| Illuminazione | X |
| Panchine | X |
| Giochi per bambini | - |
| Attrezzature sportive | - |
| Punto idrico potabile | - |

*[Fonte: Ufficio Tecnico]*
(1) superficie irrigua: 285 mq

## ACCESSIBILITA'

**Dotazione della pertinenza**

| | |
|---|---|
| Parcheggio (2) | - |
| Numero stalli | - |
| Pedonale | - |

**Condizioni di accessibilità**

| | |
|---|---|
| Veicolare(*) | buona |
| Parcheggi | X |
| Ciclo-pedonale | X |
| Fermata del trasporto pubblico | - |

*ottima-buona-suff.-insuff.

**Caratteristiche della viabilità**

| | |
|---|---|
| Sezione | 2 corsie |
| Aiuole | X |
| Marciapiede | X |
| Illuminazione | X |

(2) piazza Don Bertora è un parcheggio pubblico

## CONDIZIONI DI QUALITA'

**Condizioni del servizio**

| | |
|---|---|
| Consistenza(*) | buono |
| Modifiche necessarie | - |
| Modifiche ammissibili | X |
| Prossimità di aree verdi o attrezzate | X |
| Prossimità della rete commerciale | X |
| Prossimità di altri servizi | X |
| Arredo urbano | X |
| Compatibilità con le funzioni al contorno | SI |
| Salubrità del sito(*) | buona |

*ottima-buona-suff.-insuff.

**Dotazioni integrative**: -

**Elementi integrativi presenti**: -

**estratto dalla cartografia di PRG alla scala 1:5.000**

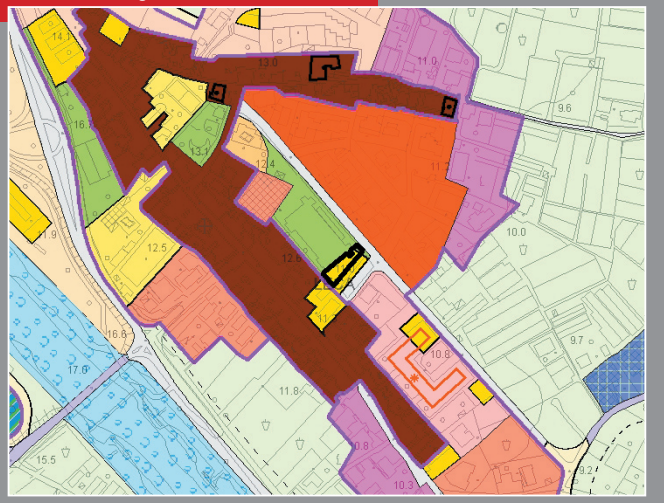

**ortofotocarta alla scala 1:5.000**



**documentazione fotografica**







ALLEGATO

# 7 ATTREZZATURE SPORTIVE

| Ubicazione | Denominazione | Tipo zona da PRG |
|---|---|---|
| Via Isonzo 22 - Albenga | Tennis Club Albenga | Zona CD [espansione e nuovo impianto] |

## CONDIZIONI GEOMETRICHE E FUNZIONALI

**Proprieta' del servizio**

| | |
|---|---|
| Comunale | |
| Altro ente pubblico | |
| Ente morale/religioso | |
| Ente privato | X |

**Gestione**

| | | | |
|---|---|---|---|
| Pubblica diretta | | Privata | X |
| Pubblica indiretta | | Privata convenzionata | |

**Tipologia**

| | |
|---|---|
| Impianto singolo | |
| Impianto polivalente | X |

**Funzione**

| | | | |
|---|---|---|---|
| Impianto coperto | X | Impianto scoperto | X |
| 2 campi da tennis (usati anche come palestra) 1300 mq | | 1 campo da tennis 1400 mq | |

**Caratteristiche funzionali**

Sup. fondiaria: mq 3.877 Sup. utile: mq -

**Caratteristiche del servizio**

| | |
|---|---|
| Spogliatoi | X |
| Servizi igienici | X |

**Caratteristiche delle pertinenze**

| | |
|---|---|
| Alberatura d'alto fusto | X |
| Recinzione | X |
| Irrigazione (pozzo) | X |
| Illuminazione | X |

*[Fonte dati: intervista gestore struttura]*
(1) Struttura polisportiva dilettantistica (no profit)

## ACCESSIBILITA'

**Dotazione della pertinenza**

| | |
|---|---|
| Parcheggio | - |
| Numero stalli | - |
| Pedonale | X |

**Condizioni di accessibilità**

| | |
|---|---|
| Veicolare(*) | buona |
| Parcheggi | X |
| Ciclo-pedonale | - |
| Fermata del trasporto pubblico (4) | - |

*ottima-buona-suff.-insuff.

**Caratteristiche della viabilità**

| | |
|---|---|
| Sezione | 2 corsie |
| Aiuole | - |
| Marciapiede | X |
| Illuminazione | X |

(4) Fermata bus a 120 metri e stazione ferroviaria a 150 metri

## CONDIZIONI DI QUALITA'

**Condizioni del servizio**

| | |
|---|---|
| Consistenza(*) | suff. |
| Modifiche necessarie (2) | X |
| Modifiche ammissibili (3) | X |
| Prossimità di aree verdi o attrezzate | X |
| Prossimità della rete commerciale | X |
| Prossimità di altri servizi | X |
| Arredo urbano | X |
| Compatibilità con le funzioni al contorno | SI |
| Salubrità del sito(*) | buona |

*ottima-buona-suff.-insuff.

**Dotazioni integrative**

| | |
|---|---|
| - | |

**Elementi integrativi presenti**

| | |
|---|---|
| X | bar |

(2) Necessità di una segreteria e di eliminare le barriere architettoniche
(3) Progetto di ristrutturazione in conferenza dei servizi

**estratto dalla cartografia di PRG alla scala 1:5.000**

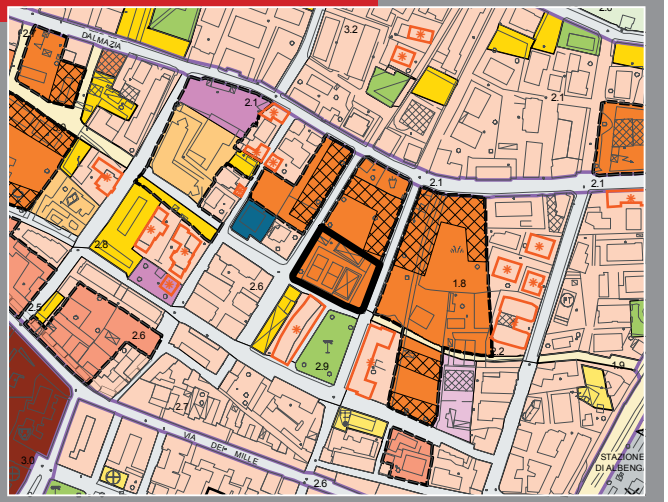


**ortofotocarta alla scala 1:5.000**



**documentazione fotografica**







| Ubicazione | Denominazione | Tipo zona da PRG |
|---|---|---|
| Via del Roggetto,2 | Tennis Club Albenga | Zona G - VA [Verde attrezzato] |

## CONDIZIONI GEOMETRICHE E FUNZIONALI

**Proprieta' del servizio**

| | |
|---|---|
| Comunale | |
| Altro ente pubblico | |
| Ente morale/religioso | |
| Ente privato (1) | X |

**Gestione**

| | | | |
|---|---|---|---|
| Pubblica diretta | | Privata | X |
| Pubblica indiretta | | Privata convenzionata | |

**Tipologia**

| | |
|---|---|
| Impianto singolo | |
| Impianto polivalente | X |

**Funzione**

| | | | |
|---|---|---|---|
| Impianto coperto | | Impianto scoperto | X |
| | | hokey; tennis sintetico; calcetto; palla a mano | |

**Caratteristiche funzionali**

Sup. fondiaria: mq 2.489 Sup. utile: mq -

**Caratteristiche del servizio**

| | |
|---|---|
| Spogliatoi | X |
| Servizi igienici | X |

**Caratteristiche delle pertinenze**

| | |
|---|---|
| Alberatura d'alto fusto | - |
| Recinzione | X |
| Irrigazione | - |
| Illuminazione | X |

*[Fonte dati: intervista gestore struttura]*
(1) Struttura polisportiva dilettantistica (no profit)

## ACCESSIBILITA'

**Dotazione della pertinenza**

| | |
|---|---|
| Parcheggio | - |
| Numero stalli | - |
| Pedonale | X |

**Condizioni di accessibilità**

| | |
|---|---|
| Veicolare(*) | buona |
| Parcheggi | X |
| Ciclo-pedonale | - |
| Fermata del trasporto pubblico | - |

*ottima-buona-suff.-insuff.

**Caratteristiche della viabilità**

| | |
|---|---|
| Sezione | 2 corsie |
| Aiuole | - |
| Marciapiede | X |
| Illuminazione | X |

## CONDIZIONI DI QUALITA'

**Condizioni del servizio**

| | |
|---|---|
| Consistenza(*) | buona |
| Modifiche necessarie (2) | X |
| Modifiche ammissibili | X |
| Prossimità di aree verdi o attrezzate | X |
| Prossimità della rete commerciale | X |
| Prossimità di altri servizi | X |
| Arredo urbano | X |
| Compatibilità con le funzioni al contorno | SI |
| Salubrità del sito(*) (3) | buona |

*ottima-buona-suff.-insuff.

**Dotazioni integrative**: -

**Elementi integrativi presenti**: -

(2) Necessità di una segreteria, di un ricovero attrezzi e di eliminare le barriere architettoniche
(3) L'impianto è realizzato sulla copertura di box auto interrati

**estratto dalla cartografia di PRG alla scala 1:5.000**

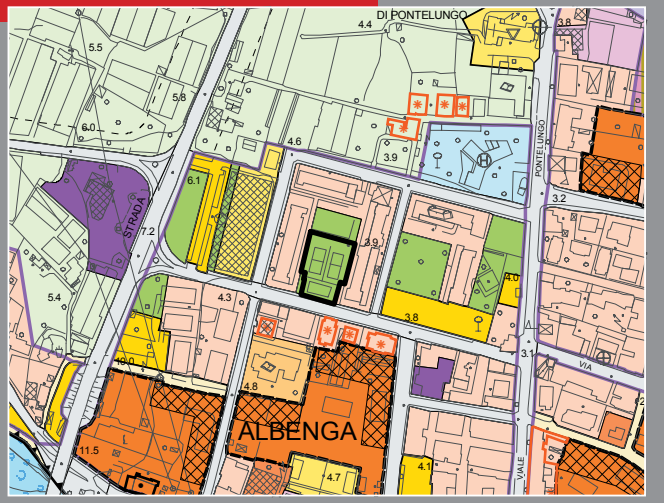


**ortofotocarta alla scala 1:5.000**



**documentazione fotografica**





| Ubicazione | Denominazione | Tipo zona da PRG |
|---|---|---|
| Via Amalfi,1 | Stadio del Nuoto | Zona G - VA [Verde attrezzato] |

## CONDIZIONI GEOMETRICHE E FUNZIONALI

**Proprieta' del servizio**

| | |
|---|---|
| Comunale | X |
| Altro ente pubblico | |
| Ente morale/religioso | |
| Ente privato | |

**Gestione**

| | | | |
|---|---|---|---|
| Pubblica diretta | | Privata | |
| Pubblica indiretta | | Privata convenzionata (1) | X |

**Tipologia**

| | |
|---|---|
| Impianto singolo | X |
| Impianto polivalente | |

**Funzione**

| | | | |
|---|---|---|---|
| Impianto coperto | X | Impianto scoperto | X |
| due vasche: 15x10 e 25x16 (8 corsie) | | vasca scoperta 25x12 (6 corsie) | |

**Caratteristiche funzionali**

Sup. fondiaria: mq 2.802 Sup. utile: mq -

**Caratteristiche del servizio**

| | |
|---|---|
| Spogliatoi | X |
| Servizi igienici | X |

**Caratteristiche delle pertinenze**

| | |
|---|---|
| Alberatura d'alto fusto | X |
| Recinzione | X |
| Irrigazione | X |
| Illuminazione | X |

*[Fonte dati : gestori servizio]*
(1) ASD = Associazione Sportiva Dilettantistica IDEA SPORT

## ACCESSIBILITA'

**Dotazione della pertinenza**

| | |
|---|---|
| Parcheggio | - |
| Numero stalli | - |
| Pedonale | X |

**Condizioni di accessibilità**

| | |
|---|---|
| Veicolare(*) | ottima |
| Parcheggi (4) | X |
| Ciclo-pedonale | - |
| Fermata del trasporto pubblico | - |

*ottima-buona-suff.-insuff.

**Caratteristiche della viabilità**

| | |
|---|---|
| Sezione | 2 corsie |
| Aiuole | X |
| Marciapiede | X |
| Illuminazione | X |

(4) di fronte alla piscina c'è un parcheggio pubblico di 41 stalli + 2 per portatori di handicap

## CONDIZIONI DI QUALITA'

**Condizioni del servizio**

| | |
|---|---|
| Consistenza(*) (2) | buona |
| Modifiche necessarie (3) | X |
| Modifiche ammissibili | X |
| Prossimità di aree verdi o attrezzate | X |
| Prossimità della rete commerciale | - |
| Prossimità di altri servizi | - |
| Arredo urbano | X |
| Compatibilità con le funzioni al contorno | SI |
| Salubrità del sito(*) | ottima |

*ottima-buona-suff.-insuff.

**Dotazioni integrative**: -

**Elementi integrativi presenti**: -

*(2) la struttura è dotata di pannelli solari*
*(3) sono necessarie delle modifiche radicali all'impianto tecnologico delle caldaie*

**estratto dalla cartografia di PRG alla scala 1:5.000**




**ortofotocarta alla scala 1:5.000**



**documentazione fotografica**





| Ubicazione | Denominazione | Tipo zona da PRG |
|---|---|---|
| Viale Olimpia - Albenga | Satdio Annibale Riva | Zona G - VA [Verde attrezzato] |

## CONDIZIONI GEOMETRICHE E FUNZIONALI

**Proprieta' del servizio**

| | |
|---|---|
| Comunale | X |
| Altro ente pubblico | |
| Ente morale/religioso | |
| Ente privato | |

**Gestione**

| | | | |
|---|---|---|---|
| Pubblica diretta (1) | X | Privata | |
| Pubblica indiretta | | Privata convenzionata | |

**Tipologia**

| | |
|---|---|
| Impianto singolo | X |
| Impianto polivalente | |

**Funzione**

| | | | |
|---|---|---|---|
| Impianto coperto | | Impianto scoperto | X |
| | | calcio a 11 | |

**Caratteristiche funzionali**

Sup. fondiaria: mq 12.479 Sup. utile: mq -

**Caratteristiche del servizio**

| | |
|---|---|
| Spogliatoi | X |
| Servizi igienici | X |

**Caratteristiche delle pertinenze**

| | |
|---|---|
| Alberatura d'alto fusto | - |
| Recinzione | X |
| Irrigazione | X |
| Illuminazione | X |

*[fonte Ufficio Servizi Culturali e Turistici]*
(1) Società Albenga Calcio

## ACCESSIBILITA'

**Dotazione della pertinenza**

| | |
|---|---|
| Parcheggio | X |
| Numero stalli (2) | - |
| Pedonale | - |

**Condizioni di accessibilità**

| | |
|---|---|
| Veicolare(*) | ottima |
| Parcheggi | X |
| Ciclo-pedonale | X |
| Fermata del trasporto pubblico | X |

*ottima-buona-suff.-insuff.

**Caratteristiche della viabilità**

| | |
|---|---|
| Sezione (3) | 2 corsie |
| Aiuole | X |
| Marciapiede | X |
| Illuminazione | X |

(2) non quantificabile: la struttura è da ultimare
(3) a senso unico

## CONDIZIONI DI QUALITA'

**Condizioni del servizio**

| | |
|---|---|
| Consistenza(*) | insuff. |
| Modifiche necessarie | X |
| Modifiche ammissibili | X |
| Prossimità di aree verdi o attrezzate | - |
| Prossimità della rete commerciale | X |
| Prossimità di altri servizi | X |
| Arredo urbano | - |
| Compatibilità con le funzioni al contorno | SI |
| Salubrità del sito(*) | buono |

*ottima-buona-suff.-insuff.

**Dotazioni integrative**

| | |
|---|---|
| - | |

**Elementi integrativi presenti**

| | |
|---|---|
| - | |

**estratto dalla cartografia di PRG alla scala 1:5.000**

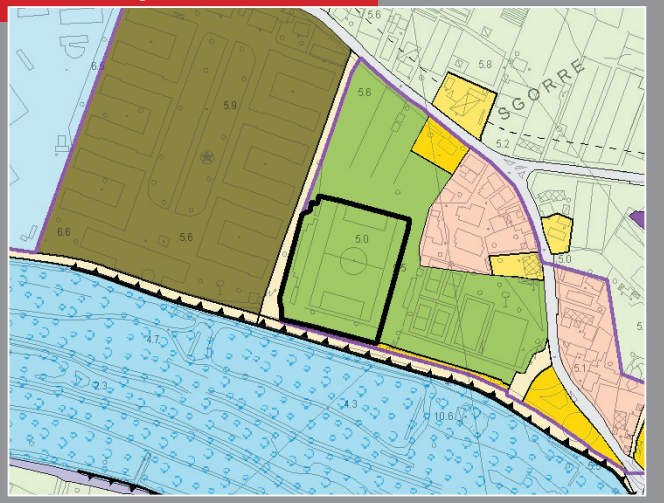


**ortofotocarta alla scala 1:5.000**



**documentazione fotografica**





| Ubicazione | Denominazione | Tipo zona da PRG |
|---|---|---|
| Viale Olimpia - Albenga | Associazione Sportiva Soc. Bocciofila "U.S.B. Palasport" | Zona G - VA [Verde attrezzato] |

## CONDIZIONI GEOMETRICHE E FUNZIONALI

**Proprieta' del servizio**

| | |
|---|---|
| Comunale | X |
| Altro ente pubblico | |
| Ente morale/religioso | |
| Ente privato | |

**Gestione**

| | | | |
|---|---|---|---|
| Pubblica diretta | X | Privata | |
| Pubblica indiretta | | Privata convenzionata | |

**Tipologia**

| | |
|---|---|
| Impianto singolo | X |
| Impianto polivalente | |

**Funzione**

| | | | |
|---|---|---|---|
| Impianto coperto | X | Impianto scoperto | X |
| campi da bocce | | 1 campo bocce (1) | |

**Caratteristiche funzionali**

Sup. fondiaria: mq 1.532 Sup. utile: mq -

**Caratteristiche del servizio**

| | |
|---|---|
| Spogliatoi | X |
| Servizi igienici | X |

**Caratteristiche delle pertinenze**

| | |
|---|---|
| Alberatura d'alto fusto | X |
| Recinzione | X |
| Irrigazione | - |
| Illuminazione | X |

*[Fonte: Ufficio Servizi Culturali e Turistici]*
(1) due campi da tennis in stato di abbandono

## ACCESSIBILITA'

**Dotazione della pertinenza**

| | |
|---|---|
| Parcheggio | - |
| Numero stalli | - |
| Pedonale | - |

**Condizioni di accessibilità**

| | |
|---|---|
| Veicolare(*) | ottima |
| Parcheggi | X |
| Ciclo-pedonale | X |
| Fermata del trasporto pubblico | X |

*ottima-buona-suff.-insuff.

**Caratteristiche della viabilità**

| | |
|---|---|
| Sezione (3) | 2 corsie |
| Aiuole | X |
| Marciapiede | X |
| Illuminazione | X |

(3) a senso unico

## CONDIZIONI DI QUALITA'

**Condizioni del servizio**

| | |
|---|---|
| Consistenza(*)(2) | insuff. |
| Modifiche necessarie | X |
| Modifiche ammissibili | X |
| Prossimità di aree verdi o attrezzate | - |
| Prossimità della rete commerciale | X |
| Prossimità di altri servizi | X |
| Arredo urbano | - |
| Compatibilità con le funzioni al contorno | SI |
| Salubrità del sito(*) | buona |

*ottima-buona-suff.-insuff.

**Dotazioni integrative**

| | |
|---|---|
| - | |

**Elementi integrativi presenti**

| | |
|---|---|
| X | bar |

(2) la struttura coperta necessita di manutenzione straordinaria, mentre gli impianti esterni sono da ripristinare completamente

**estratto dalla cartografia di PRG alla scala 1:5.000**

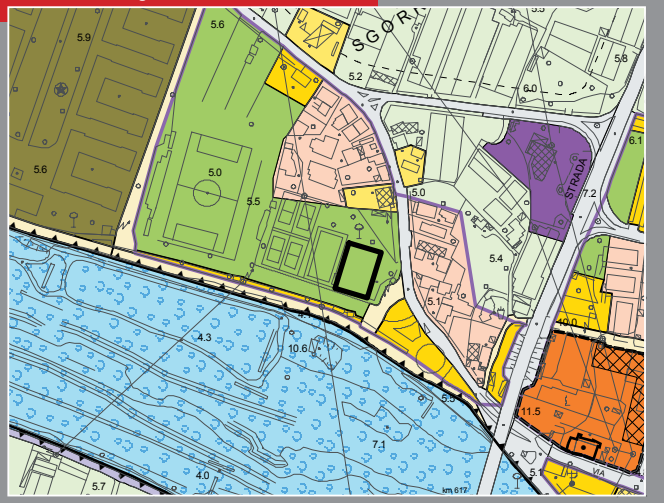

**ortofotocarta alla scala 1:5.000**



**documentazione fotografica**





| Ubicazione | Denominazione | Tipo zona da PRG |
|---|---|---|
| Regione Prai - Bastia | Campo Sportivo "Massabò" | Zona G - VA [Verde attrezzato] + Zona NFS |

## CONDIZIONI GEOMETRICHE E FUNZIONALI

**Proprieta' del servizio**

| | |
|---|---|
| Comunale | X |
| Altro ente pubblico | |
| Ente morale/religioso | |
| Ente privato | |

**Gestione**

| | | | |
|---|---|---|---|
| Pubblica diretta | X | Privata | |
| Pubblica indiretta | | Privata convenzionata | |

**Tipologia**

| | |
|---|---|
| Impianto singolo | X |
| Impianto polivalente | |

**Funzione**

| | | | |
|---|---|---|---|
| Impianto coperto | | Impianto scoperto | X |
| | | campo da calcio a 11 | |

**Caratteristiche funzionali**

Sup. fondiaria: mq 7.458 Sup. utile: mq -

**Caratteristiche del servizio**

| | |
|---|---|
| Spogliatoi | X |
| Servizi igienici | X |

**Caratteristiche delle pertinenze**

| | |
|---|---|
| Alberatura d'alto fusto | - |
| Recinzione | X |
| Irrigazione | - |
| Illuminazione | X |

*[Fonte: Ufficio Servizi Culturali e Turistici]*

## ACCESSIBILITA'

**Dotazione della pertinenza**

| | |
|---|---|
| Parcheggio | X |
| Numero stalli (2) | - |
| Pedonale | - |

**Condizioni di accessibilità**

| | |
|---|---|
| Veicolare(*) | buona |
| Parcheggi | X |
| Ciclo-pedonale | - |
| Fermata del trasporto pubblico | - |

*ottima-buona-suff.-insuff.

**Caratteristiche della viabilità**

| | |
|---|---|
| Sezione | 2 corsie |
| Aiuole | - |
| Marciapiede | - |
| Illuminazione | X |

(2) non quantificabili

## CONDIZIONI DI QUALITA'

**Condizioni del servizio**

| | |
|---|---|
| Consistenza(*) | suff. |
| Modifiche necessarie | X |
| Modifiche ammissibili | X |
| Prossimità di aree verdi o attrezzate | - |
| Prossimità della rete commerciale | - |
| Prossimità di altri servizi | - |
| Arredo urbano | - |
| Compatib. con le funzioni al contorno (1) | NO |
| Salubrità del sito(*) (1) | insuff. |

*ottima-buona-suff.-insuff.

**Dotazioni integrative**

| | |
|---|---|
| - | |

**Elementi integrativi presenti**

| | |
|---|---|
| - | |

(1) prossimità dell'autostrada e di aree agricole

**estratto dalla cartografia di PRG alla scala 1:5.000**

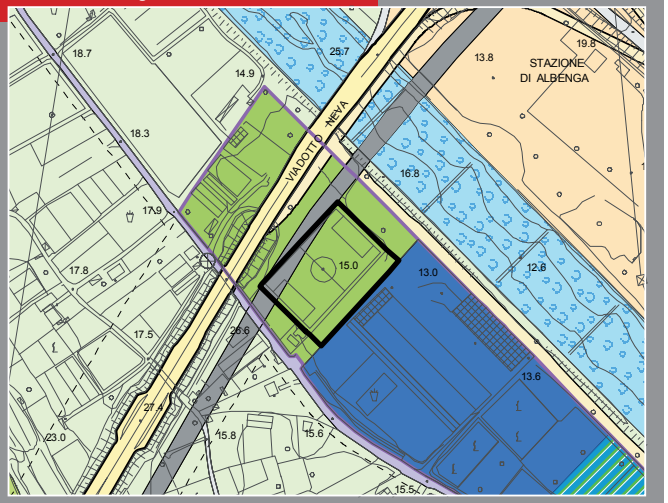


**ortofotocarta alla scala 1:5.000**



**documentazione fotografica**



| Ubicazione | Denominazione | Tipo zona da PRG |
|---|---|---|
| Regione Abissinia - Bastia | Campo Polivalente "Matteo Biolzi" | Zona G - IC + Zona STN |

## CONDIZIONI GEOMETRICHE E FUNZIONALI

**Proprieta' del servizio**

| | |
|---|---|
| Comunale | X |
| Altro ente pubblico | |
| Ente morale/religioso | |
| Ente privato | |

**Gestione**

| | | | |
|---|---|---|---|
| Pubblica diretta | | Privata | X |
| Pubblica indiretta | | Privata convenzionata | |

**Tipologia**

| | |
|---|---|
| Impianto singolo | |
| Impianto polivalente | X |

**Funzione**

| | | | |
|---|---|---|---|
| Impianto coperto | | Impianto scoperto | X |
| | | campo da calcio a 11<br>campo da tennis<br>pista da pattinaggio | |

**Caratteristiche funzionali**

Sup. fondiaria: mq 11.513 Sup. utile: mq -

**Caratteristiche del servizio**

| | |
|---|---|
| Spogliatoi | X |
| Servizi igienici | X |

**Caratteristiche delle pertinenze**

| | |
|---|---|
| Alberatura d'alto fusto | X |
| Recinzione | X |
| Irrigazione | - |
| Illuminazione | X |

*[Fonte: Ufficio Servizi Culturali e Turistici]*

## ACCESSIBILITA'

**Dotazione della pertinenza**

| | |
|---|---|
| Parcheggio | - |
| Numero stalli | - |
| Pedonale | X |

**Condizioni di accessibilità**

| | |
|---|---|
| Veicolare(*) | buona |
| Parcheggi | X |
| Ciclo-pedonale | - |
| Fermata del trasporto pubblico | X |

*ottima-buona-suff.-insuff.

**Caratteristiche della viabilità**

| | |
|---|---|
| Sezione | 2 corsie |
| Aiuole | - |
| Marciapiede | - |
| Illuminazione | X |

## CONDIZIONI DI QUALITA'

**Condizioni del servizio**

| | |
|---|---|
| Consistenza(*) | buona |
| Modifiche necessarie | - |
| Modifiche ammissibili | X |
| Prossimità di aree verdi o attrezzate | - |
| Prossimità della rete commerciale | - |
| Prossimità di altri servizi | X |
| Arredo urbano | - |
| Compatibilità con le funzioni al contorno | SI |
| Salubrità del sito(*) | buona |

*ottima-buona-suff.-insuff.

**Dotazioni integrative**

| | |
|---|---|
| - | |

**Elementi integrativi presenti**

| | |
|---|---|
| X | bar |

**estratto dalla cartografia di PRG alla scala 1:5.000**

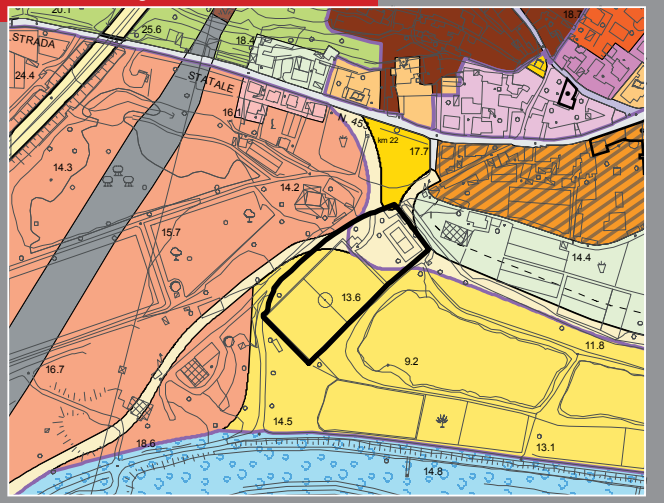


**ortofotocarta alla scala 1:5.000**



**documentazione fotografica**





| Ubicazione | Denominazione | Tipo zona da PRG |
|---|---|---|
| Regione San Giorgio - San Giorgio | Campo Sportivo "Opere Parrocchiali San Giorgio" | Zona G - IC [Servizi di interesse comune] |

## CONDIZIONI GEOMETRICHE E FUNZIONALI

**Proprieta' del servizio**

| | |
|---|---|
| Comunale | |
| Altro ente pubblico | |
| Ente morale/religioso (1) | X |
| Ente privato | |

**Gestione**

| | | | |
|---|---|---|---|
| Pubblica diretta (2) | X | Privata | |
| Pubblica indiretta | | Privata convenzionata | |

**Tipologia**

| | |
|---|---|
| Impianto singolo | X |
| Impianto polivalente | |

**Funzione**

| | | | |
|---|---|---|---|
| Impianto coperto | | Impianto scoperto | X |
| | | campo da calcio a 11 | |

**Caratteristiche funzionali**

Sup. fondiaria: mq 6.525 Sup. utile: mq

**Caratteristiche del servizio**

| | |
|---|---|
| Spogliatoi | X |
| Servizi igienici | X |

**Caratteristiche delle pertinenze**

| | |
|---|---|
| Alberatura d'alto fusto | X |
| Recinzione | X |
| Irrigazione | - |
| Illuminazione | X |

*[Fonte: Ufficio Servizi Culturali e Turistici]*
(1) l'impianto fa parte del complesso delle opere parrocchiali di San Giorgio (vedi S2-03)
(2) il Comune finanzia la manutenzione dell'impianto sportivo

## ACCESSIBILITA'

**Dotazione della pertinenza**

| | |
|---|---|
| Parcheggio | X |
| Numero stalli (4) | - |
| Pedonale | - |

**Condizioni di accessibilità**

| | |
|---|---|
| Veicolare(*) | suff. |
| Parcheggi | - |
| Ciclo-pedonale | - |
| Fermata del trasporto pubblico | X |

*ottima-buona-suff.-insuff.

**Caratteristiche della viabilità**

| | |
|---|---|
| Sezione (5) | 2 corsie |
| Aiuole | - |
| Marciapiede | - |
| Illuminazione | X |

(4) non quantificabili
(5) la strada è a doppio senso di marcia ma la sua sezione è insufficiente per il traffico automobilistico che, mediamente intenso, rende il percorso poco sicuro

## CONDIZIONI DI QUALITA'

**Condizioni del servizio**

| | |
|---|---|
| Consistenza(*) | suff. |
| Modifiche necessarie | X |
| Modifiche ammissibili | X |
| Prossimità di aree verdi o attrezzate | - |
| Prossimità della rete commerciale | - |
| Prossimità di altri servizi | X |
| Arredo urbano | - |
| Compatib. con le funzioni al contorno (3) | NO |
| Salubrità del sito(*) | insuff. |

*ottima-buona-suff.-insuff.

**Dotazioni integrative**: -

**Elementi integrativi presenti**: -

(3) l'impianto sportivo è immerso nel contesto agricolo compromesso da coltivazione intensiva con uso di fertilizzanti e pesticidi

**estratto dalla cartografia di PRG alla scala 1:5.000**

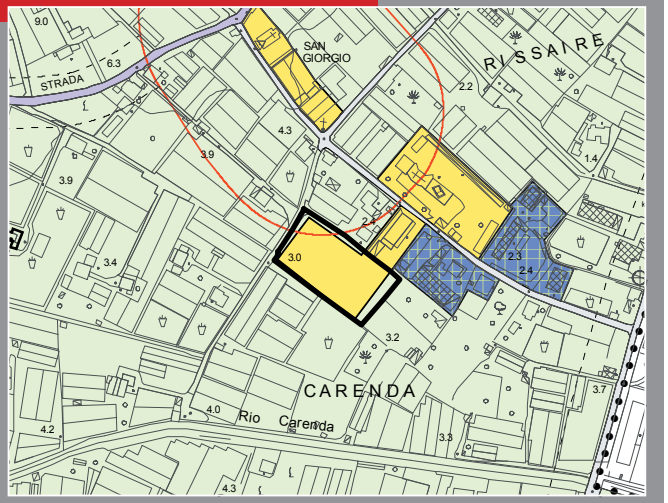


**ortofotocarta alla scala 1:5.000**



**documentazione fotografica**



| Ubicazione | Denominazione | Tipo zona da PRG |
|---|---|---|
| Viale Pontelungo | Campo Sportivo Pontelungo | Zona G - IC + Zona E1 |

## CONDIZIONI GEOMETRICHE E FUNZIONALI

**Proprieta' del servizio**

| | |
|---|---|
| Comunale | X |
| Altro ente pubblico | |
| Ente morale/religioso | |
| Ente privato | |

**Gestione**

| | | | |
|---|---|---|---|
| Pubblica diretta (1) | X | Privata | |
| Pubblica indiretta | | Privata convenzionata | |

**Tipologia**

| | |
|---|---|
| Impianto singolo | X |
| Impianto polivalente | |

**Funzione**

| | | | |
|---|---|---|---|
| Impianto coperto | | Impianto scoperto | X |
| | | campo da calcio a 9 | |

**Caratteristiche funzionali**

Sup. fondiaria: mq 1.871 Sup. utile: mq -

**Caratteristiche del servizio**

| | |
|---|---|
| Spogliatoi | - |
| Servizi igienici | - |

**Caratteristiche delle pertinenze**

| | |
|---|---|
| Alberatura d'alto fusto | - |
| Recinzione | - |
| Irrigazione | - |
| Illuminazione | X |

*[Fonte: Ufficio Servizi Culturali e Turistici]*
(1) utenza "Pontelungo Calcio 1949"

## ACCESSIBILITA'

**Dotazione della pertinenza**

| | |
|---|---|
| Parcheggio | - |
| Numero stalli | - |
| Pedonale | X |

**Condizioni di accessibilità**

| | |
|---|---|
| Veicolare(*) | buona |
| Parcheggi | X |
| Ciclo-pedonale | - |
| Fermata del trasporto pubblico | X |

*ottima-buona-suff.-insuff.

**Caratteristiche della viabilità**

| | |
|---|---|
| Sezione | 2 corsie |
| Aiuole | X |
| Marciapiede | X |
| Illuminazione | X |

## CONDIZIONI DI QUALITA'

**Condizioni del servizio**

| | |
|---|---|
| Consistenza(*) | insuff. |
| Modifiche necessarie | X |
| Modifiche ammissibili | X |
| Prossimità di aree verdi o attrezzate | - |
| Prossimità della rete commerciale | - |
| Prossimità di altri servizi | X |
| Arredo urbano | - |
| Compatibilità con le funzioni al contorno | SI |
| Salubrità del sito(*) | suff. |

*ottima-buona-suff.-insuff.

**Dotazioni integrative**: -

**Elementi integrativi presenti**: -

**estratto dalla cartografia di PRG alla scala 1:5.000**

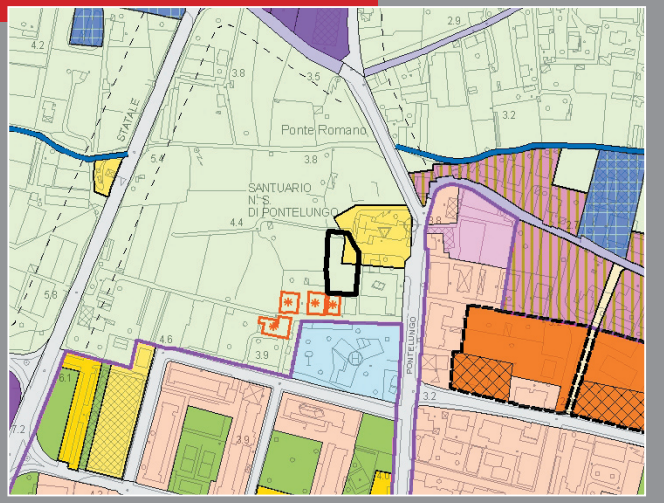


**ortofotocarta alla scala 1:5.000**



**documentazione fotografica**





| Ubicazione | Denominazione | Tipo zona da PRG |
|---|---|---|
| Regione San Clemente - Vadino | Palamarco | Zona G - VA [Verde attrezzato] |

## CONDIZIONI GEOMETRICHE E FUNZIONALI

**Proprieta' del servizio**

| | |
|---|---|
| Comunale | X |
| Altro ente pubblico | |
| Ente morale/religioso | |
| Ente privato | |

**Gestione**

| | | | |
|---|---|---|---|
| Pubblica diretta | X | Privata | |
| Pubblica indiretta | | Privata convenzionata | |

**Tipologia**

| | |
|---|---|
| Impianto singolo | X |
| Impianto polivalente | |

**Funzione**

| | | | |
|---|---|---|---|
| Impianto coperto | X | Impianto scoperto | X |
| basket - pallavolo - ginnastica artistica arti marziali educazione fisica attrezature scolastiche | | basket - pallavolo | |

**Caratteristiche funzionali**

Sup. fondiaria: mq 1.927 Sup. utile: mq -

**Caratteristiche del servizio**

| | |
|---|---|
| Spogliatoi | X |
| Servizi igienici | X |

**Caratteristiche delle pertinenze**

| | |
|---|---|
| Alberatura d'alto fusto | - |
| Recinzione | X |
| Irrigazione | - |
| Illuminazione | X |

*[Fonte: Ufficio Servizi Culturali e Turistici]*

## ACCESSIBILITA'

**Dotazione della pertinenza**

| | |
|---|---|
| Parcheggio | - |
| Numero stalli | - |
| Pedonale | X |

**Condizioni di accessibilità**

| | |
|---|---|
| Veicolare(*) | buona |
| Parcheggi (1) | X |
| Ciclo-pedonale | - |
| Fermata del trasporto pubblico | X |

*ottima-buona-suff.-insuff.

**Caratteristiche della viabilità**

| | |
|---|---|
| Sezione | 2 corsie |
| Aiuole | X |
| Marciapiede | X |
| Illuminazione | X |

(1) gli utenti della struttura usano in modo "informale" a mo' di parcheggio lo spazio di connessione - ad evidente vocazione pedonale - con la viabilità principale

## CONDIZIONI DI QUALITA'

**Condizioni del servizio**

| | |
|---|---|
| Consistenza(*) | buona |
| Modifiche necessarie | - |
| Modifiche ammissibili | X |
| Prossimità di aree verdi o attrezzate | - |
| Prossimità della rete commerciale | - |
| Prossimità di altri servizi | X |
| Arredo urbano | - |
| Compatibilità con le funzioni al contorno | SI |
| Salubrità del sito(*) | buona |

*ottima-buona-suff.-insuff.

**Dotazioni integrative**: -

**Elementi integrativi presenti**: -

**estratto dalla cartografia di PRG alla scala 1:5.000**

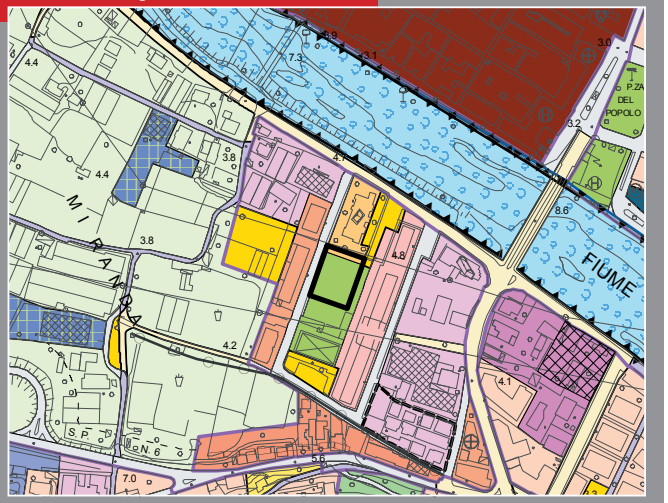


**ortofotocarta alla scala 1:5.000**



**documentazione fotografica**





| Ubicazione | Denominazione | Tipo zona da PRG |
|---|---|---|
| Regione San Clemente - Vadino | Campo sportivo "Tensostruttura" | Zona G - VA [Verde attrezzato] |

## CONDIZIONI GEOMETRICHE E FUNZIONALI

**Proprieta' del servizio**

| | |
|---|---|
| Comunale | X |
| Altro ente pubblico | |
| Ente morale/religioso | |
| Ente privato | |

**Gestione**

| | | | |
|---|---|---|---|
| Pubblica diretta | X | Privata | |
| Pubblica indiretta | | Privata convenzionata | |

**Tipologia**

| | |
|---|---|
| Impianto singolo | X |
| Impianto polivalente | |

**Funzione**

| | | | |
|---|---|---|---|
| Impianto coperto | X | Impianto scoperto | |
| basket - pallavolo - pattinaggio - hokey su carrozzella - kickboxing | | | |

**Caratteristiche funzionali**

Sup. fondiaria: mq - Sup. utile: mq 969

**Caratteristiche del servizio**

| | |
|---|---|
| Spogliatoi | - |
| Servizi igienici | X |

**Caratteristiche delle pertinenze**

| | |
|---|---|
| Alberatura d'alto fusto | - |
| Recinzione | - |
| Irrigazione | - |
| Illuminazione | X |

*[Fonte: Ufficio Servizi Culturali e Turistici]*

## ACCESSIBILITA'

**Dotazione della pertinenza**

| | |
|---|---|
| Parcheggio | - |
| Numero stalli | - |
| Pedonale | X |

**Condizioni di accessibilità**

| | |
|---|---|
| Veicolare(*) | buona |
| Parcheggi | X |
| Ciclo-pedonale | - |
| Fermata del trasporto pubblico | X |

*ottima-buona-suff.-insuff.

**Caratteristiche della viabilità**

| | |
|---|---|
| Sezione | 2 corsie |
| Aiuole | X |
| Marciapiede | X |
| Illuminazione | X |

## CONDIZIONI DI QUALITA'

**Condizioni del servizio**

| | |
|---|---|
| Consistenza(*) (1) | insuff. |
| Modifiche necessarie | X |
| Modifiche ammissibili | X |
| Prossimità di aree verdi o attrezzate | - |
| Prossimità della rete commerciale | - |
| Prossimità di altri servizi | X |
| Arredo urbano | - |
| Compatibilità con le funzioni al contorno | SI |
| Salubrità del sito(*) | buona |

*ottima-buona-suff.-insuff.

**Dotazioni integrative**

-

**Elementi integrativi presenti**

-

(1) la struttura è spesso soggetta ad atti di vandalismo (taglio del telo) che ne compromettono la consistenza

**estratto dalla cartografia di PRG alla scala 1:5.000**

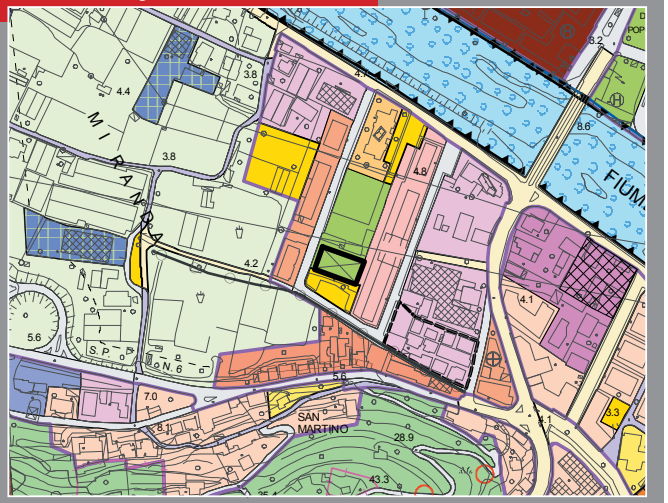


**ortofotocarta alla scala 1:5.000**



**documentazione fotografica**





| Ubicazione | Denominazione | Tipo zona da PRG |
|---|---|---|
| Via Partigiani - Leca | Palaleca | Zona G - VA [Verde attrezzato] |

## CONDIZIONI GEOMETRICHE E FUNZIONALI

**Proprieta' del servizio**

| | |
|---|---|
| Comunale | X |
| Altro ente pubblico | |
| Ente morale/religioso | |
| Ente privato | |

**Gestione**

| | | | |
|---|---|---|---|
| Pubblica diretta | X | Privata | |
| Pubblica indiretta | | Privata convenzionata | |

**Tipologia**

| | |
|---|---|
| Impianto singolo | X |
| Impianto polivalente | |

**Funzione**

| | | | |
|---|---|---|---|
| Impianto coperto | X | Impianto scoperto | |
| basket - pallavolo - danza - ginnastica ritmica<br>educazione fisica attrezzature scolastiche | | | |

**Caratteristiche funzionali**

Sup. fondiaria: mq - Sup. utile: mq 1.199

**Caratteristiche del servizio**

| | |
|---|---|
| Spogliatoi | X |
| Servizi igienici | X |

**Caratteristiche delle pertinenze**

| | |
|---|---|
| Alberatura d'alto fusto | - |
| Recinzione | X |
| Irrigazione | - |
| Illuminazione | X |

*[Fonte: Ufficio Servizi Culturali e Turistici]*

## ACCESSIBILITA'

**Dotazione della pertinenza**

| | |
|---|---|
| Parcheggio | - |
| Numero stalli | - |
| Pedonale | - |

**Condizioni di accessibilità**

| | |
|---|---|
| Veicolare(*) | buona |
| Parcheggi | X |
| Ciclo-pedonale | - |
| Fermata del trasporto pubblico | X |

*ottima-buona-suff.-insuff.

**Caratteristiche della viabilità**

| | |
|---|---|
| Sezione | 2 corsie |
| Aiuole | X |
| Marciapiede | X |
| Illuminazione | X |

## CONDIZIONI DI QUALITA'

**Condizioni del servizio**

| | |
|---|---|
| Consistenza(*) | ottima |
| Modifiche necessarie | - |
| Modifiche ammissibili | X |
| Prossimità di aree verdi o attrezzate | X |
| Prossimità della rete commerciale | X |
| Prossimità di altri servizi | X |
| Arredo urbano | X |
| Compatibilità con le funzioni al contorno | SI |
| Salubrità del sito(*) | buona |

*ottima-buona-suff.-insuff.

**Dotazioni integrative**

| | |
|---|---|
| X | attrezzature scolastiche (S1-09, S1-11) |

**Elementi integrativi presenti**

| | |
|---|---|
| - | |

**estratto dalla cartografia di PRG alla scala 1:5.000**

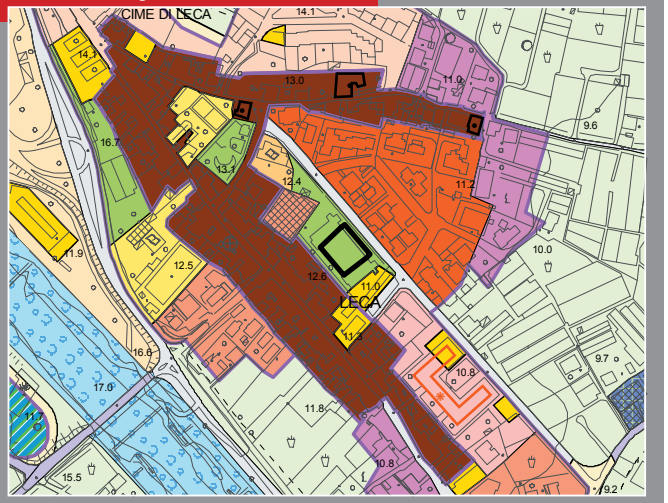


**ortofotocarta alla scala 1:5.000**



**documentazione fotografica**





| Ubicazione | Denominazione | Tipo zona da PRG |
|---|---|---|
| Regione Molino - Lusignano | Campo Sportivo di Lusignano | Zona G - VA [Verde attrezzato] + Zona E1 |

## CONDIZIONI GEOMETRICHE E FUNZIONALI

**Proprieta' del servizio**

| | |
|---|---|
| Comunale | |
| Altro ente pubblico | |
| Ente morale/religioso | X |
| Ente privato | |

**Gestione**

| | | | |
|---|---|---|---|
| Pubblica diretta | | Privata | X |
| Pubblica indiretta | | Privata convenzionata | |

**Tipologia**

| | |
|---|---|
| Impianto singolo | X |
| Impianto polivalente | |

**Funzione**

| | | | |
|---|---|---|---|
| Impianto coperto | | Impianto scoperto | X |
| | | campo da calcio a 11 | |

**Caratteristiche funzionali**

Sup. fondiaria: mq 13.187 Sup. utile: mq -

**Caratteristiche del servizio**

| | |
|---|---|
| Spogliatoi | X |
| Servizi igienici | X |

**Caratteristiche delle pertinenze**

| | |
|---|---|
| Alberatura d'alto fusto | X |
| Recinzione | X |
| Irrigazione | - |
| Illuminazione | X |

*[Fonte: Ufficio Servizi Culturali e Turistici]*

## ACCESSIBILITA'

**Dotazione della pertinenza**

| | |
|---|---|
| Parcheggio | X |
| Numero stalli (1) | - |
| Pedonale | - |

**Condizioni di accessibilità**

| | |
|---|---|
| Veicolare(*) | suff. |
| Parcheggi | - |
| Ciclo-pedonale | - |
| Fermata del trasporto pubblico | - |

*ottima-buona-suff.-insuff.

**Caratteristiche della viabilità**

| | |
|---|---|
| Sezione (2) | 2 corsie |
| Aiuole | - |
| Marciapiede | - |
| Illuminazione | - |

(1) non quantificabili
(2) la viabilità è a doppio senso di marcia ma la sua sezione è quella di una strada vicinale (circa 4 m)

## CONDIZIONI DI QUALITA'

**Condizioni del servizio**

| | |
|---|---|
| Consistenza(*) | suff. |
| Modifiche necessarie | X |
| Modifiche ammissibili | X |
| Prossimità di aree verdi o attrezzate | - |
| Prossimità della rete commerciale | - |
| Prossimità di altri servizi | - |
| Arredo urbano | - |
| Compatibilità con le funzioni al contorno | SI |
| Salubrità del sito(*) | buona |

*ottima-buona-suff.-insuff.

**Dotazioni integrative**: -

**Elementi integrativi presenti**: -

**estratto dalla cartografia di PRG alla scala 1:5.000**

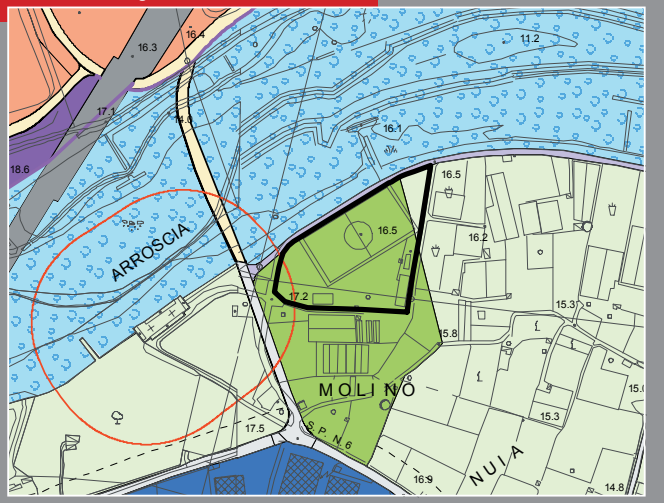


**ortofotocarta alla scala 1:5.000**



**documentazione fotografica**



| Ubicazione | Denominazione | Tipo zona da PRG |
|---|---|---|
| Via Einaudi 62 - Vadino | Campo Sportivo "Opere Parrocchiali San Bernardino" | Zona G - IC [Servizi di interesse comune] |

## CONDIZIONI GEOMETRICHE E FUNZIONALI

**Proprieta' del servizio**

| | |
|---|---|
| Comunale | |
| Altro ente pubblico | |
| Ente morale/religioso | X |
| Ente privato | |

**Gestione**

| | | | |
|---|---|---|---|
| Pubblica diretta | | Privata | X |
| Pubblica indiretta | | Privata convenzionata | |

**Tipologia**

| | |
|---|---|
| Impianto singolo | |
| Impianto polivalente | X |

**Funzione**

| | | | |
|---|---|---|---|
| Impianto coperto | | Impianto scoperto (1) | X |
| | | pista da pattinaggio<br>campo da calcio<br>bocciodromo | |

**Caratteristiche funzionali**

Sup. fondiaria: mq - Sup. utile: mq

**Caratteristiche del servizio**

| | |
|---|---|
| Spogliatoi | X |
| Servizi igienici | X |

**Caratteristiche delle pertinenze**

| | |
|---|---|
| Alberatura d'alto fusto | X |
| Recinzione | X |
| Irrigazione | - |
| Illuminazione | X |

*[Fonte: parroco della parrocchia]*
(1) l'impianto ospita anche attività extra pastorali e extra sportive quali manifestazioni culturali e manifestazioni gastronomiche

## ACCESSIBILITA'

**Dotazione della pertinenza**

| | |
|---|---|
| Parcheggio | X |
| Numero stalli (2) | - |
| Pedonale | X |

**Condizioni di accessibilità**

| | |
|---|---|
| Veicolare(*) | buona |
| Parcheggi | X |
| Ciclo-pedonale | - |
| Fermata del trasporto pubblico | - |

*ottima-buona-suff.-insuff.

**Caratteristiche della viabilità**

| | |
|---|---|
| Sezione | 2 corsie |
| Aiuole | X |
| Marciapiede | X |
| Illuminazione | X |

(2) non quantificabili

## CONDIZIONI DI QUALITA'

**Condizioni del servizio**

| | |
|---|---|
| Consistenza(*) | suff. |
| Modifiche necessarie | X |
| Modifiche ammissibili | X |
| Prossimità di aree verdi o attrezzate | X |
| Prossimità della rete commerciale | X |
| Prossimità di altri servizi | X |
| Arredo urbano | X |
| Compatibilità con le funzioni al contorno | SI |
| Salubrità del sito(*) | buono |

*ottima-buona-suff.-insuff.

**Dotazioni integrative**

| | |
|---|---|
| X | vedi S2-04 |

**Elementi integrativi presenti**

| | |
|---|---|
| - | |

**estratto dalla cartografia di PRG alla scala 1:5.000**

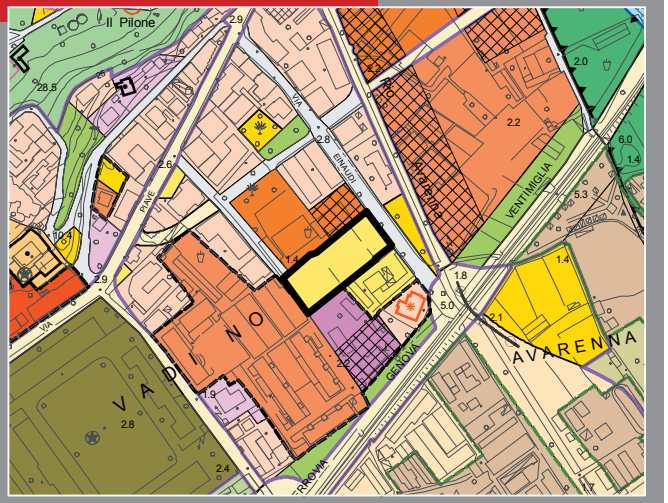


**ortofotocarta alla scala 1:5.000**



**documentazione fotografica**





| Ubicazione | Denominazione | Tipo zona da PRG |
|---|---|---|
| Via degli Orti - Albenga | Palestra "Goffredo Mameli" (1) | Zona g - I [Servizi per l'istruzione] |

## CONDIZIONI GEOMETRICHE E FUNZIONALI

**Proprieta' del servizio**

| | |
|---|---|
| Comunale | X |
| Altro ente pubblico | |
| Ente morale/religioso | |
| Ente privato | |

**Gestione**

| | | | |
|---|---|---|---|
| Pubblica diretta | X | Privata | |
| Pubblica indiretta | | Privata convenzionata | |

**Tipologia**

| | |
|---|---|
| Impianto singolo | X |
| Impianto polivalente | |

**Funzione**

| | | | |
|---|---|---|---|
| Impianto coperto | X | Impianto scoperto | |
| campo da basket<br>campo da pallavolo<br>arti marziali | | | |

**Caratteristiche funzionali**

Sup. fondiaria: mq - Sup. utile: mq 498

**Caratteristiche del servizio**

| | |
|---|---|
| Spogliatoi | X |
| Servizi igienici | X |

**Caratteristiche delle pertinenze**

| | |
|---|---|
| Alberatura d'alto fusto | X |
| Recinzione | X |
| Irrigazione | - |
| Illuminazione | X |

*[Fonte: Ufficio Servizi Culturali e Turistici + personale docente]*
(1) la palestra è di pertinenza alla scuola secodaria di 1° grado G. Mameli (vedi S1-08); fuori dall'orario scolastico è utilizzata da altre società sportive

## ACCESSIBILITA'

**Dotazione della pertinenza**

| | |
|---|---|
| Parcheggio | - |
| Numero stalli | - |
| Pedonale | X |

**Condizioni di accessibilità**

| | |
|---|---|
| Veicolare(*) | buona |
| Parcheggi | X |
| Ciclo-pedonale | - |
| Fermata del trasporto pubblico (3) | X |

*ottima-buona-suff.-insuff.

**Caratteristiche della viabilità**

| | |
|---|---|
| Sezione | 5 metri |
| Aiuole | - |
| Marciapiede | X |
| Illuminazione | X |

(3) stazione ferroviaria

## CONDIZIONI DI QUALITA'

**Condizioni del servizio**

| | |
|---|---|
| Consistenza(*) (2) | insuff. |
| Modifiche necessarie (2) | X |
| Modifiche ammissibili | X |
| Prossimità di aree verdi o attrezzate | X |
| Prossimità della rete commerciale | X |
| Prossimità di altri servizi | X |
| Arredo urbano | - |
| Compatibilità con le funzioni al contorno | SI |
| Salubrità del sito(*) | buona |

*ottima-buona-suff.-insuff.

**Dotazioni integrative**

| | |
|---|---|
| X | attrezzatura scolastica (S1-08) |

**Elementi integrativi presenti**

| | |
|---|---|
| X | ufficio |

(2) la struttura necessita di essere restaurata causa gravi infiltrazioni d'acqua dalla copertura e dalle pareti perimetrali, inoltre è priva di impianto di riscaldamento

**estratto dalla cartografia di PRG alla scala 1:5.000**

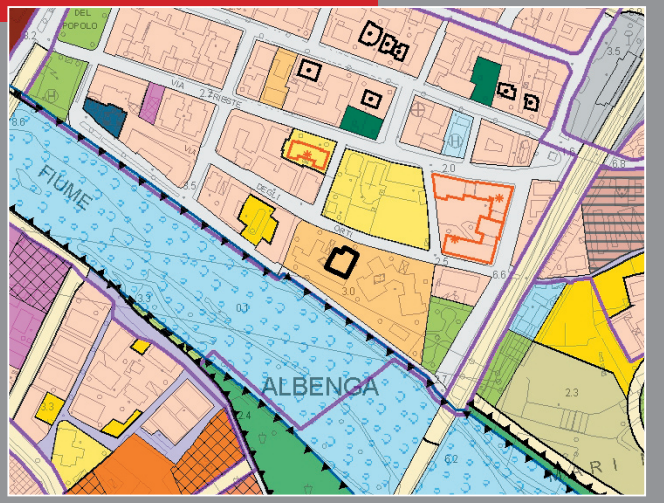


**ortofotocarta alla scala 1:5.000**



**documentazione fotografica**





| Ubicazione | Denominazione | Tipo zona da PRG |
|---|---|---|
| Via dante Alighieri 1 - Albenga | Palestra Dante Alighieri | Zona g - I [Servizi per l'istruzione] |

## CONDIZIONI GEOMETRICHE E FUNZIONALI

**Proprieta' del servizio**

| | |
|---|---|
| Comunale | X |
| Altro ente pubblico | |
| Ente morale/religioso | |
| Ente privato | |

**Gestione**

| | | | |
|---|---|---|---|
| Pubblica diretta | X | Privata | |
| Pubblica indiretta | | Privata convenzionata | |

**Tipologia**

| | |
|---|---|
| Impianto singolo | X |
| Impianto polivalente | |

**Funzione**

| | | | |
|---|---|---|---|
| Impianto coperto | X | Impianto scoperto | |
| arti marziali<br>ginnastica artistica | | | |

**Caratteristiche funzionali**

Sup. fondiaria: mq - Sup. utile: mq 341

**Caratteristiche del servizio**

| | |
|---|---|
| Spogliatoi | X |
| Servizi igienici | X |

**Caratteristiche delle pertinenze**

| | |
|---|---|
| Alberatura d'alto fusto | X |
| Recinzione | X |
| Irrigazione | - |
| Illuminazione | X |

*[Fonte: Ufficio Servizi Culturali e Turistici e Ufficio Scuole]*

## ACCESSIBILITA'

**Dotazione della pertinenza**

| | |
|---|---|
| Parcheggio | - |
| Numero stalli | - |
| Pedonale | - |

**Condizioni di accessibilità**

| | |
|---|---|
| Veicolare(*) | buona |
| Parcheggi | X |
| Ciclo-pedonale | - |
| Fermata del trasporto pubblico | - |

*ottima-buona-suff.-insuff.

**Caratteristiche della viabilità**

| | |
|---|---|
| Sezione | 1 corsia |
| Aiuole | X |
| Marciapiede | X |
| Illuminazione | X |

## CONDIZIONI DI QUALITA'

**Condizioni del servizio**

| | |
|---|---|
| Consistenza(*) | suff. |
| Modifiche necessarie | X |
| Modifiche ammissibili | X |
| Prossimità di aree verdi o attrezzate | - |
| Prossimità della rete commerciale | X |
| Prossimità di altri servizi | X |
| Arredo urbano | X |
| Compatibilità con le funzioni al contorno | SI |
| Salubrità del sito(*) | buona |

*ottima-buona-suff.-insuff.

**Dotazioni integrative**

| | |
|---|---|
| X | vedi S1-01, S1-02, S1-05, S1-06, S1-07 |

**Elementi integrativi presenti**

| | |
|---|---|
| - | |

**estratto dalla cartografia di PRG alla scala 1:5.000**

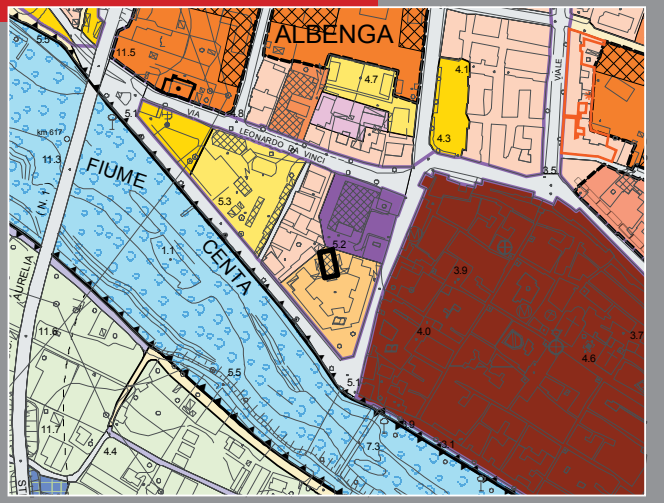


**ortofotocarta alla scala 1:5.000**



**documentazione fotografica**



| Ubicazione | Denominazione | Tipo zona da PRG |
|---|---|---|
| Viale Pontelungo 83 - Albenga | Palestra Giordano Bruno | Zona E1 [Agricola intensiva] |

## CONDIZIONI GEOMETRICHE E FUNZIONALI

**Proprieta' del servizio**

| | |
|---|---|
| Comunale | X |
| Altro ente pubblico | |
| Ente morale/religioso | |
| Ente privato | |

**Gestione**

| | | | |
|---|---|---|---|
| Pubblica diretta | X | Privata | |
| Pubblica indiretta | | Privata convenzionata | |

**Tipologia**

| | |
|---|---|
| Impianto singolo | X |
| Impianto polivalente | |

**Funzione**

| | | | |
|---|---|---|---|
| Impianto coperto | X | Impianto scoperto | |
| basket pallavolo | | | |

**Caratteristiche funzionali**

Sup. fondiaria: mq  Sup. utile: mq

**Caratteristiche del servizio**

| | |
|---|---|
| Spogliatoi | X |
| Servizi igienici | X |

**Caratteristiche delle pertinenze**

| | |
|---|---|
| Alberatura d'alto fusto | - |
| Recinzione | - |
| Irrigazione | - |
| Illuminazione | - |

## ACCESSIBILITA'

**Dotazione della pertinenza**

| | |
|---|---|
| Parcheggio | - |
| Numero stalli | - |
| Pedonale | X |

**Condizioni di accessibilità**

| | |
|---|---|
| Veicolare(*) | buona |
| Parcheggi | X |
| Ciclo-pedonale | - |
| Fermata del trasporto pubblico | X |

*ottima-buona-suff.-insuff.

**Caratteristiche della viabilità**

| | |
|---|---|
| Sezione | 2 corsie |
| Aiuole | X |
| Marciapiede | X |
| Illuminazione | X |

## CONDIZIONI DI QUALITA'

**Condizioni del servizio**

| | |
|---|---|
| Consistenza(*) | suff. |
| Modifiche necessarie | X |
| Modifiche ammissibili | X |
| Prossimità di aree verdi o attrezzate | X |
| Prossimità della rete commerciale | - |
| Prossimità di altri servizi | X |
| Arredo urbano | X |
| Compatibilità con le funzioni al contorno | SI |
| Salubrità del sito(*) | buona |

*ottima-buona-suff.-insuff.

**Dotazioni integrative**

| | |
|---|---|
| X | vedi S1-07 |

**Elementi integrativi presenti**

| | |
|---|---|
| - | |

**estratto dalla cartografia di PRG alla scala 1:5.000**

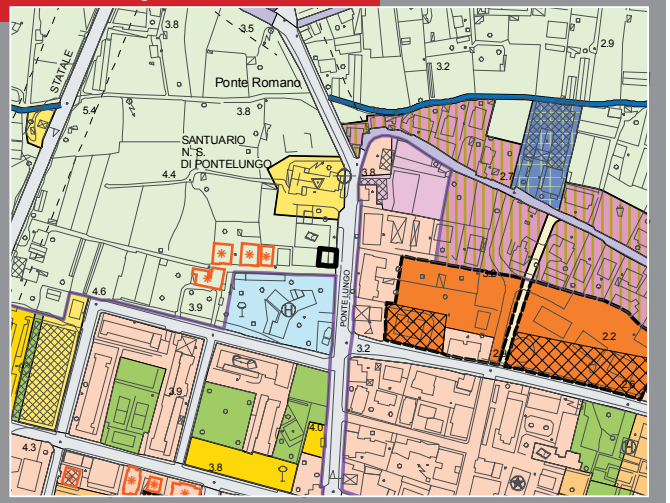


**ortofotocarta alla scala 1:5.000**



**documentazione fotografica**





| Ubicazione | Denominazione | Tipo zona da PRG |
|---|---|---|
| Regione Rapalline 32 - Campochiesa | Tensostruttura I.T.I.S. S1-25 | Zona DR [produttiva industriale di ristrut.] |

## CONDIZIONI GEOMETRICHE E FUNZIONALI

**Proprieta' del servizio**

| | |
|---|---|
| Comunale | |
| Altro ente pubblico | |
| Ente morale/religioso | |
| Ente privato | X |

**Gestione**

| | | | |
|---|---|---|---|
| Pubblica diretta | X | Privata | |
| Pubblica indiretta | | Privata convenzionata | |

**Tipologia**

| | |
|---|---|
| Impianto singolo | X |
| Impianto polivalente | |

**Funzione**

| | | | |
|---|---|---|---|
| Impianto coperto | X | Impianto scoperto | |
| campo da basket<br>campo da pallavolo<br>campo da calcetto | | | |

**Caratteristiche funzionali**

Sup. fondiaria: mq - Sup. utile: mq 842

**Caratteristiche del servizio**

| | |
|---|---|
| Spogliatoi | - |
| Servizi igienici | - |

**Caratteristiche delle pertinenze**

| | |
|---|---|
| Alberatura d'alto fusto | - |
| Recinzione | X |
| Irrigazione | - |
| Illuminazione | X |

*[Fonte: Ufficio Servizi Culturali e Turistici + personale docente]*

## ACCESSIBILITA'

**Dotazione della pertinenza**

| | |
|---|---|
| Parcheggio | X |
| Numero stalli (2) | - |
| Pedonale | - |

**Condizioni di accessibilità**

| | |
|---|---|
| Veicolare(*) | buona |
| Parcheggi | X |
| Ciclo-pedonale | - |
| Fermata del trasporto pubblico | - |

*ottima-buona-suff.-insuff.

**Caratteristiche della viabilità**

| | |
|---|---|
| Sezione | 2 corsie |
| Aiuole | - |
| Marciapiede | - |
| Illuminazione | X |

(2) posti auto + posti moto non quantificabili

## CONDIZIONI DI QUALITA'

**Condizioni del servizio**

| | |
|---|---|
| Consistenza(*) | insuff. |
| Modifiche necessarie | X |
| Modifiche ammissibili | X |
| Prossimità di aree verdi o attrezzate | - |
| Prossimità della rete commerciale | - |
| Prossimità di altri servizi | X |
| Arredo urbano | - |
| Compatib. con le funzioni al contorno (1) | NO |
| Salubrità del sito(*) | insuff. |

*ottima-buona-suff.-insuff.

**Dotazioni integrative**

| | |
|---|---|
| X | attrezzatura scolastica (S1-25) |

**Elementi integrativi presenti**

| | |
|---|---|
| - | |

(1) palestra inserita in area produttiva artigianale e limitrofa all'area agricola intensiva (fertilizzanti e quant'altro...)

**estratto dalla cartografia di PRG alla scala 1:5.000**

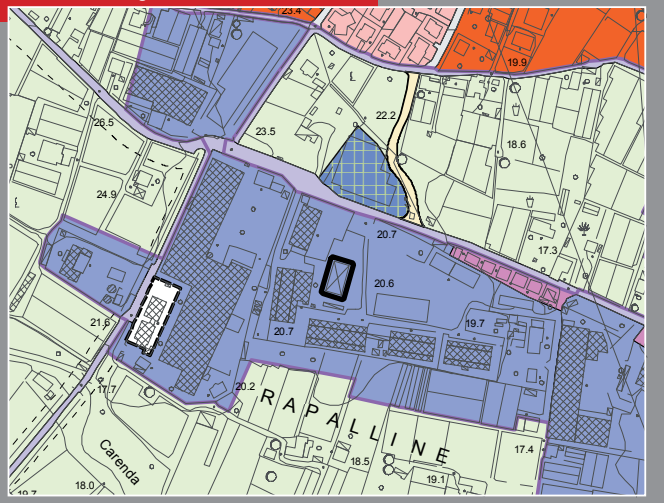


**ortofotocarta alla scala 1:5.000**



**documentazione fotografica**





| Ubicazione | Denominazione | Tipo zona da PRG |
|---|---|---|
| Lungomare Andrea Doria 5 - Albenga | Campo Sportivo del Seminario "Filippo Neri" | Zona G - IC [Servizi di interesse comune] |

## CONDIZIONI GEOMETRICHE E FUNZIONALI

**Proprieta' del servizio**

| | |
|---|---|
| Comunale | |
| Altro ente pubblico | |
| Ente morale/religioso | X |
| Ente privato | |

**Gestione**

| | | | |
|---|---|---|---|
| Pubblica diretta | | Privata | X |
| Pubblica indiretta | | Privata convenzionata | |

**Tipologia**

| | |
|---|---|
| Impianto singolo | X |
| Impianto polivalente | |

**Funzione**

| | | | |
|---|---|---|---|
| Impianto coperto | | Impianto scoperto | X |
| | | campo da calcio a 11 | |

**Caratteristiche funzionali**

Sup. fondiaria: mq 2.210 Sup. utile: mq -

**Caratteristiche del servizio**

| | |
|---|---|
| Spogliatoi | X |
| Servizi igienici | X |

**Caratteristiche delle pertinenze**

| | |
|---|---|
| Alberatura d'alto fusto | X |
| Recinzione | X |
| Irrigazione | - |
| Illuminazione | X |

## ACCESSIBILITA'

**Dotazione della pertinenza**

| | |
|---|---|
| Parcheggio | - |
| Numero stalli | - |
| Pedonale | X |

**Condizioni di accessibilità**

| | |
|---|---|
| Veicolare(*) | buono |
| Parcheggi | X |
| Ciclo-pedonale | X |
| Fermata del trasporto pubblico | - |

*ottima-buona-suff.-insuff.

**Caratteristiche della viabilità**

| | |
|---|---|
| Sezione | 2 corsie |
| Aiuole | X |
| Marciapiede | X |
| Illuminazione | X |

## CONDIZIONI DI QUALITA'

**Condizioni del servizio**

| | |
|---|---|
| Consistenza(*) | insuff. |
| Modifiche necessarie (1) | X |
| Modifiche ammissibili | X |
| Prossimità di aree verdi o attrezzate | - |
| Prossimità della rete commerciale | - |
| Prossimità di altri servizi | - |
| Arredo urbano | X |
| Compatibilità con le funzioni al contorno | SI |
| Salubrità del sito(*) | buono |

*ottima-buona-suff.-insuff.

**Dotazioni integrative** -

**Elementi integrativi presenti** -

(1) la struttura necessita di manutenzione straordinaria: l'impianto è in stato di abbandono

**estratto dalla cartografia di PRG alla scala 1:5.000**

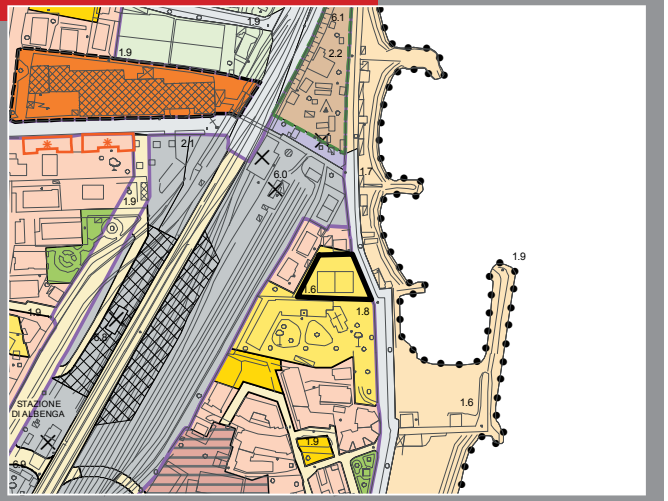


**ortofotocarta alla scala 1:5.000**



**documentazione fotografica**

| Ubicazione | Denominazione | Tipo zona da PRG |
|---|---|---|
| Via Trieste - Albenga | Campo Sportivo "Opere Parrocchiali Sacro Cuore" | Zona G - IC [Servizi di interesse comune] |

## CONDIZIONI GEOMETRICHE E FUNZIONALI

**Proprieta' del servizio**

| | |
|---|---|
| Comunale | |
| Altro ente pubblico | |
| Ente morale/religioso (1) | X |
| Ente privato | |

**Gestione**

| | | | |
|---|---|---|---|
| Pubblica diretta | | Privata | X |
| Pubblica indiretta | | Privata convenzionata | |

**Tipologia**

| | |
|---|---|
| Impianto singolo | X |
| Impianto polivalente | |

**Funzione**

| Impianto coperto | | Impianto scoperto | X |
|---|---|---|---|
| | | campo da calcio a 11<br>campo da calcio a 5<br>(2) | |

**Caratteristiche funzionali**

Sup. fondiaria: mq 2.251 Sup. utile: mq -

**Caratteristiche del servizio**

| | |
|---|---|
| Spogliatoi | X |
| Servizi igienici | X |

**Caratteristiche delle pertinenze**

| | |
|---|---|
| Alberatura d'alto fusto | - |
| Recinzione | X |
| Irrigazione | - |
| Illuminazione | X |

*[Fonte: intervista al parroco responsabile della parrocchia]*
(1) la struttura è inserita all'interno del complesso delle Opere Parrocchiali Sacro Cuore (vedi S2-02)
(2) si tratta di 2 campi da calcio in terra battuta

## ACCESSIBILITA'

**Dotazione della pertinenza**

| | |
|---|---|
| Parcheggio | - |
| Numero stalli | - |
| Pedonale | X |

**Condizioni di accessibilità**

| | |
|---|---|
| Veicolare(*) | buona |
| Parcheggi | X |
| Ciclo-pedonale | X |
| Fermata del trasporto pubblico | X |

*ottima-buona-suff.-insuff.

**Caratteristiche della viabilità**

| | |
|---|---|
| Sezione | 1 corsia |
| Aiuole | X |
| Marciapiede | X |
| Illuminazione | X |

## CONDIZIONI DI QUALITA'

**Condizioni del servizio**

| | |
|---|---|
| Consistenza(*) | buona |
| Modifiche necessarie | X |
| Modifiche ammissibili | X |
| Prossimità di aree verdi o attrezzate | X |
| Prossimità della rete commerciale | X |
| Prossimità di altri servizi | X |
| Arredo urbano | - |
| Compatibilità con le funzioni al contorno | SI |
| Salubrità del sito(*) | buona |

*ottima-buona-suff.-insuff.

**Dotazioni integrative**

| | |
|---|---|
| X | attrezzatura religiosa (S2-02) |

**Elementi integrativi presenti**

| | |
|---|---|
| - | |

**estratto dalla cartografia di PRG alla scala 1:5.000**

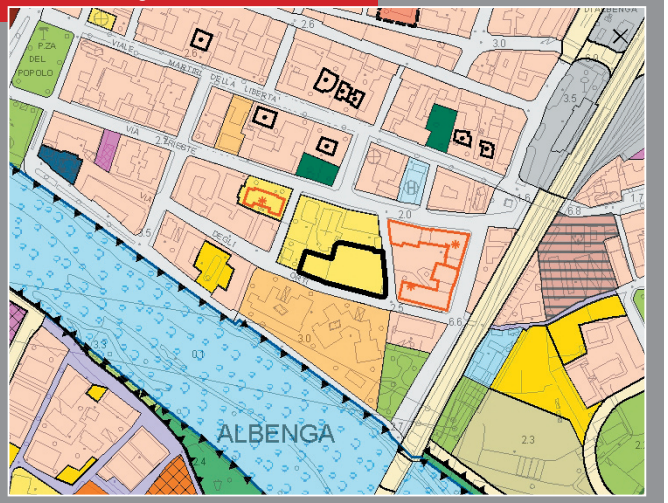


**ortofotocarta alla scala 1:5.000**



**documentazione fotografica**





| Ubicazione | Denominazione | Tipo zona da PRG |
|---|---|---|
| Regione Abissinia - Bastia | A.S.D. Diving Gallinara - Laghi Gallinara - Pesca Sportiva | Zona G - IC + Zona STN |

## CONDIZIONI GEOMETRICHE E FUNZIONALI

**Proprieta' del servizio**

| | |
|---|---|
| Comunale | |
| Altro ente pubblico | X |
| Ente morale/religioso | |
| Ente privato | |

**Gestione**

| | | | |
|---|---|---|---|
| Pubblica diretta | | Privata | X |
| Pubblica indiretta | | Privata convenzionata | |

**Tipologia**

| | |
|---|---|
| Impianto singolo | X |
| Impianto polivalente | |

**Funzione**

| | | | |
|---|---|---|---|
| Impianto coperto | | Impianto scoperto | X |
| | | 2 laghi pesca sportiva | |

**Caratteristiche funzionali**

Sup. fondiaria: mq  Sup. utile: mq -

**Caratteristiche del servizio**

| | |
|---|---|
| Spogliatoi | - |
| Servizi igienici | X |

**Caratteristiche delle pertinenze**

| | |
|---|---|
| Alberatura d'alto fusto | X |
| Recinzione | X |
| Irrigazione | - |
| Illuminazione | - |

## ACCESSIBILITA'

**Dotazione della pertinenza**

| | |
|---|---|
| Parcheggio | X |
| Numero stalli (1) | - |
| Pedonale | X |

**Condizioni di accessibilità**

| | |
|---|---|
| Veicolare(*) | buona |
| Parcheggi | X |
| Ciclo-pedonale | - |
| Fermata del trasporto pubblico | X |

*ottima-buona-suff.-insuff.

**Caratteristiche della viabilità**

| | |
|---|---|
| Sezione | 2 corsie |
| Aiuole | - |
| Marciapiede | - |
| Illuminazione | X |

(1) non quantificabili

## CONDIZIONI DI QUALITA'

**Condizioni del servizio**

| | |
|---|---|
| Consistenza(*) | suff. |
| Modifiche necessarie | X |
| Modifiche ammissibili | X |
| Prossimità di aree verdi o attrezzate | X |
| Prossimità della rete commerciale | - |
| Prossimità di altri servizi | X |
| Arredo urbano | - |
| Compatibilità con le funzioni al contorno | SI |
| Salubrità del sito(*) | buona |

*ottima-buona-suff.-insuff.

**Dotazioni integrative**: -

**Elementi integrativi presenti**: -

**estratto dalla cartografia di PRG alla scala 1:5.000**

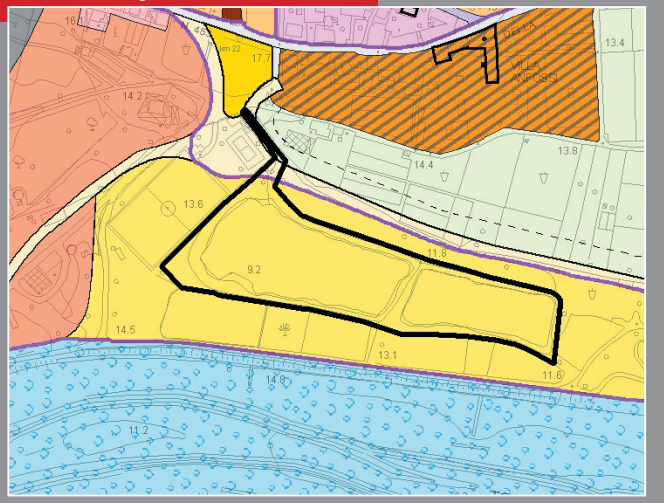

**ortofotocarta alla scala 1:5.000**



**documentazione fotografica**





| Ubicazione | Denominazione | Tipo zona da PRG |
|---|---|---|
| Piazza Nenni - Albenga | Campo Sportivo San Michele | Zona G - IC [Servizi di interesse comune] |

## CONDIZIONI GEOMETRICHE E FUNZIONALI

**Proprieta' del servizio**

| | |
|---|---|
| Comunale | |
| Altro ente pubblico | |
| Ente morale/religioso (1) | X |
| Ente privato | |

**Gestione**

| | | | |
|---|---|---|---|
| Pubblica diretta | | Privata | X |
| Pubblica indiretta | | Privata convenzionata | |

**Tipologia**

| | |
|---|---|
| Impianto singolo | X |
| Impianto polivalente | |

**Funzione**

| | | | |
|---|---|---|---|
| Impianto coperto | | Impianto scoperto | X |
| | | calcio 11 | |

**Caratteristiche funzionali**

Sup. fondiaria: mq 3.563 Sup. utile: mq -

**Caratteristiche del servizio**

| | |
|---|---|
| Spogliatoi | X |
| Servizi igienici | X |

**Caratteristiche delle pertinenze**

| | |
|---|---|
| Alberatura d'alto fusto | - |
| Recinzione | X |
| Irrigazione | - |
| Illuminazione | X |

(1) Opere Parrocchiali di San Michele (Circolo Ricreativo Sab Michele)

## ACCESSIBILITA'

**Dotazione della pertinenza**

| | |
|---|---|
| Parcheggio | - |
| Numero stalli | - |
| Pedonale | X |

**Condizioni di accessibilità**

| | |
|---|---|
| Veicolare(*) | buona |
| Parcheggi | X |
| Ciclo-pedonale | - |
| Fermata del trasporto pubblico | X |

*ottima-buona-suff.-insuff.

**Caratteristiche della viabilità**

| | |
|---|---|
| Sezione | 2 corsie |
| Aiuole | X |
| Marciapiede | X |
| Illuminazione | X |

## CONDIZIONI DI QUALITA'

**Condizioni del servizio**

| | |
|---|---|
| Consistenza(*) | insuff. |
| Modifiche necessarie (2) | X |
| Modifiche ammissibili | X |
| Prossimità di aree verdi o attrezzate | X |
| Prossimità della rete commerciale | X |
| Prossimità di altri servizi | X |
| Arredo urbano | - |
| Compatibilità con le funzioni al contorno | SI |
| Salubrità del sito(*) | buona |

*ottima-buona-suff.-insuff.

**Dotazioni integrative**: -

**Elementi integrativi presenti**: -

(2) il complesso delle Opere Parrocchiali San Michele (vedi S2-12) sarà potenziato e trasferito nella nuova struttura in fase di realizzazione in Piazza Nenni, e accorpata al Centro Scolastico Diocesano (vedi S1-17,18,19)

**estratto dalla cartografia di PRG alla scala 1:5.000**

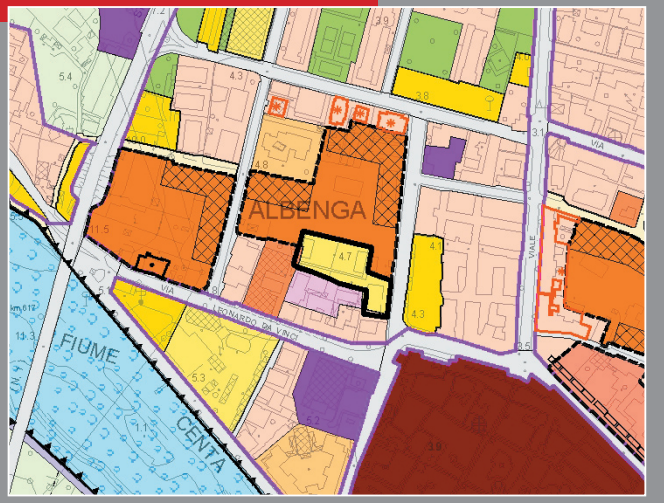


**ortofotocarta alla scala 1:5.000**



**documentazione fotografica**







| Ubicazione | Denominazione | Tipo zona da PRG |
|---|---|---|
| - | - | Zona G - IC [Servizi di interesse comune] |

## CONDIZIONI GEOMETRICHE E FUNZIONALI

**Proprieta' del servizio**

| | |
|---|---|
| Comunale | |
| Altro ente pubblico | |
| Ente morale/religioso | X |
| Ente privato | |

**Gestione**

| | | | |
|---|---|---|---|
| Pubblica diretta | | Privata | X |
| Pubblica indiretta | | Privata convenzionata | |

**Tipologia**

| | |
|---|---|
| Impianto singolo | X |
| Impianto polivalente | |

**Funzione**

| | | | |
|---|---|---|---|
| Impianto coperto | | Impianto scoperto | X |
| | | campo da calcio | |

**Caratteristiche funzionali**

Sup. fondiaria: mq 1.367 Sup. utile: mq -

**Caratteristiche del servizio**

| | |
|---|---|
| Spogliatoi | X |
| Servizi igienici | X |

**Caratteristiche delle pertinenze**

| | |
|---|---|
| Alberatura d'alto fusto | X |
| Recinzione | X |
| Irrigazione | - |
| Illuminazione | X |

## ACCESSIBILITA'

**Dotazione della pertinenza**

| | |
|---|---|
| Parcheggio | X |
| Numero stalli (1) | - |
| Pedonale | X |

**Condizioni di accessibilità**

| | |
|---|---|
| Veicolare(*) | buona |
| Parcheggi | X |
| Ciclo-pedonale | - |
| Fermata del trasporto pubblico | X |

*ottima-buona-suff.-insuff.

**Caratteristiche della viabilità**

| | |
|---|---|
| Sezione | 1 corsia |
| Aiuole | - |
| Marciapiede | - |
| Illuminazione | X |

(1) non quantificabile

## CONDIZIONI DI QUALITA'

**Condizioni del servizio**

| | |
|---|---|
| Consistenza(*) | suff. |
| Modifiche necessarie | X |
| Modifiche ammissibili | X |
| Prossimità di aree verdi o attrezzate | X |
| Prossimità della rete commerciale | X |
| Prossimità di altri servizi | X |
| Arredo urbano | X |
| Compatibilità con le funzioni al contorno | SI |
| Salubrità del sito(*) | buona |

*ottima-buona-suff.-insuff.

**Dotazioni integrative**

-

**Elementi integrativi presenti**

-

**estratto dalla cartografia di PRG alla scala 1:5.000**

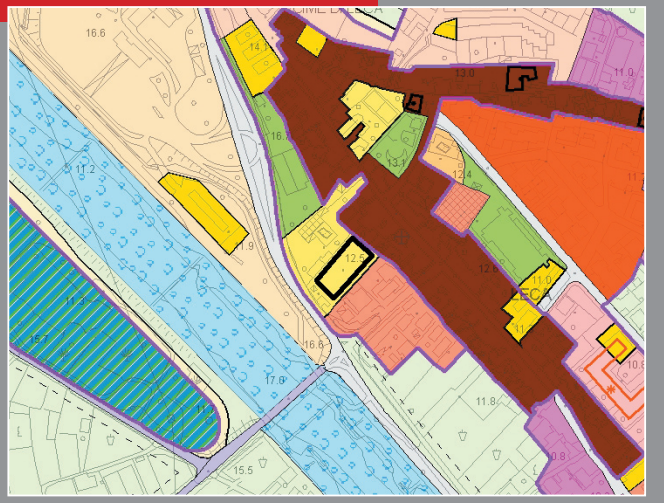

**ortofotocarta alla scala 1:5.000**



**documentazione fotografica**





# ALLEGATO B

1 TAVOLA 1 – CARTA DI SINTESI DELLE ATTREZZATURE E DEGLI SPAZI COLLETTIVI

2 TAVOLA 2 – CARTA ANALITICA DELLE ATTREZZATURE E SPAZI COLLETTIVI

3 TAVOLA 3 – CARTA DELL'ACCESSIBILITA' ALLE ATTREZZATURE PER L'ISTRUZIONE

4 TAVOLA 4 – CARTA DEI DETRATTORI AMBIENTALI E STRUTTURALI

5 TAVOLA 5 – CARTA DELLE CRITICITA' E DELLE OPPORTUNITA'



ALLEGATO

# 1 TAVOLA 1 – CARTA DI SINTESI DELLE ATTREZZATURE E DEGLI SPAZI COLLETTIVI

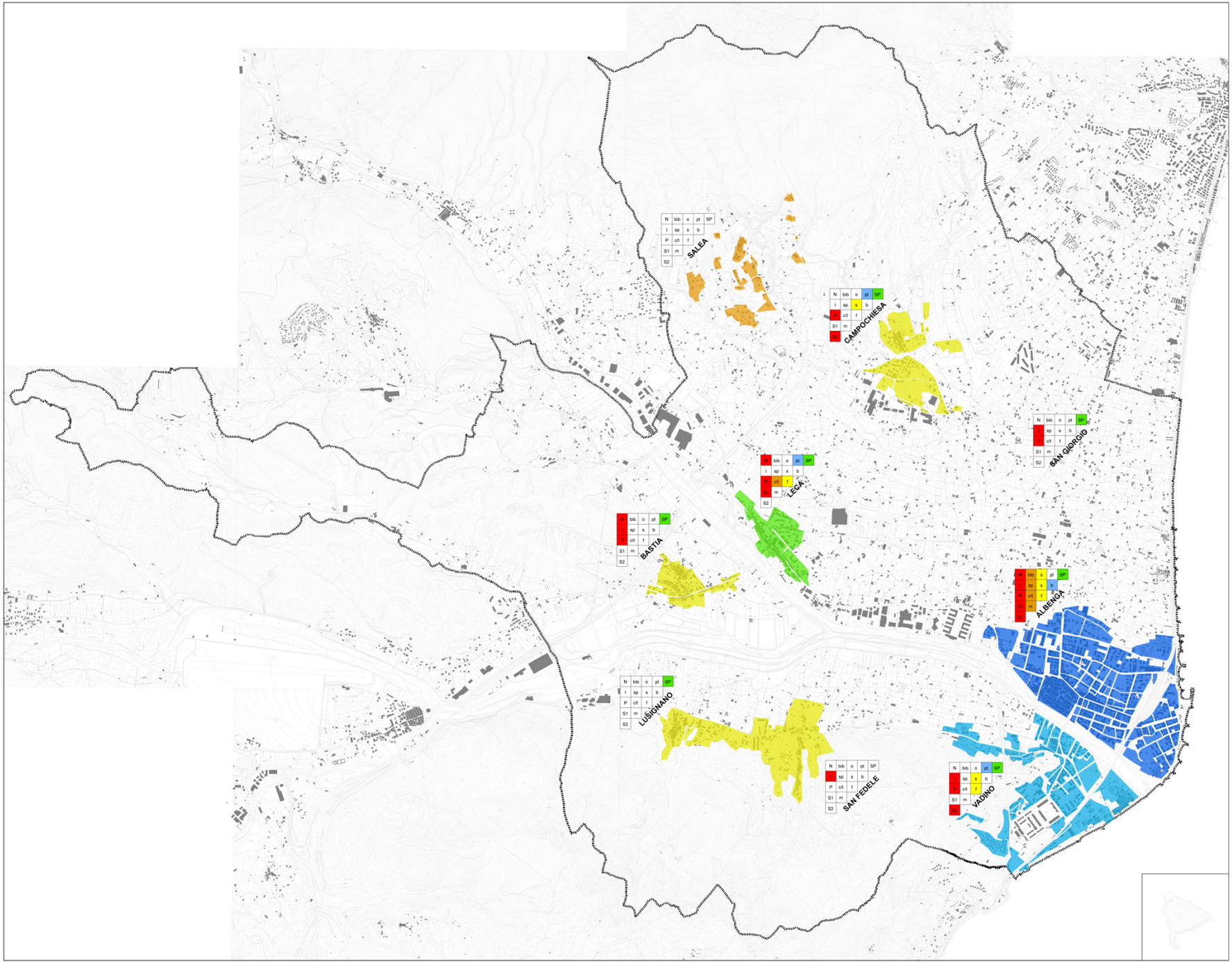


PROVINCIA DI SAVONA

Comune di **ALBENGA**

**PUC** Piano Urbanistico Comunale

Redatto ai sensi della L.R. 36/1997

# SISTEMA DEI SERVIZI



**Tav. 1**
scala 1:10.000

Sintesi delle Attrezzature e degli Spazi Collettivi

| | | |
|---|---|---|
| Adozione | | |
| Controdeduzione | Sindaco<br>Antonello Tabbò | Assessore all'Urbanistica<br>Franco Vazio |
| Approvazione | Progettisti<br>CAIRE - Urbanistica | Consulenti |

**Legenda**

Limite comunale

**DOTAZIONI e ATTREZZATURE**

- N — Asilo nido
- I — Scuola dell'infanzia
- P — Scuola primaria
- S1 — Scuola secondaria di I grado
- S2 — Scuola secondaria di II grado
- bib — Biblioteca
- sp — Sala pubblica
- c/t — Cinema/Teatro
- m — Museo
- o — Ospedale
- s — Servizio socio-sanitario
- f — Farmacia
- pt — Posta
- b — Sportello bancario
- SP — Impianto sportivo

*Attrezzatura non presente*

**CENTRI ABITATI - POPOLAZIONE**

- inferiore ai 1000 abitanti
- tra i 1000 e i 2000 abitanti
- tra i 2000 e i 3000 abitanti
- tra i 3000 e i 4000 abitanti
- superiore ai 5000 abitanti

Zone prevalentemente produttive e terziarie

ALLEGATO

# 2 TAVOLA 2 – CARTA ANALITICA DELLE ATTREZZATURE E SPAZI COLLETTIVI



PROVINCIA DI SAVONA

Comune di ALBENGA

PUC Piano Urbanistico Comunale

Redatto ai sensi della L.R. 36/1997

# SISTEMA DEI SERVIZI



**Tav. 2**
scala 1:10.000

**Carta analitica delle attrezzature e spazi collettivi**

| | | |
|---|---|---|
| Adozione | | |
| Controdeduzione | Sindaco<br>Antonello Tabbò | Assessore all'Urbanistica<br>Franco Vazio |
| Approvazione | Progettisti<br>CAIRE - Urbanistica | Consulenti |

**Legenda**

- Limite comunale
- Edifici
- Serre

**SERVIZI E ATTREZZATURE DI BASE**

**Aree per servizi pubblici o di interesse pubblico**

- S1 Servizi per l'infanzia e attrezzature scolastiche
- S2 Attrezzature religiose
- S3 Attrezzature culturali
- S4 Attrezzature socio-sanitarie e assistenziali
- S5 Attrezzature civili
- S6 Spazi aperti attrezzati a verde
- S7 Attrezzature ed impianti sportivi
- S8 Parcheggi pubblici

**Aree per servizi pubblici o di interesse pubblico non individuate dal PRG**

- S1 - Servizi per l'infanzia e attrezzature scolastiche
- S2 - Attrezzature religiose
- S3 - Attrezzature culturali
- S4 - Attrezzature socio-sanitarie e assistenziali
- S5 - Attrezzature civili
- S6 - Spazi aperti attrezzati a verde
- S7 - Attrezzature ed impianti sportivi

**SERVIZI E ATTREZZATURE A SCALA TERRITORIALE**

- S5 Attrezzature cimiteriali
- T Attrezzature tecnologiche

**STATO DI ATTUAZIONE**

- Previsioni a servizi non attuate
- Aree a servizi dismesse

**INFRASTRUTTURE**

**Infrastrutture per la mobilità non motorizzata**

- Rete ciclo-pedonale esistente

**Infrastrutture per la mobilità ferroviaria**

- Linea ferroviaria esistente da dismettere con successiva trasformazione in asse per la mobilità ciclabile
- Linea ferroviaria di nuovo impianto
- Stazione ferroviaria esistente
- Stazione ferroviaria di nuovo impianto

ALLEGATO

# 3 TAVOLA 3 – CARTA DELL'ACCESSIBILITA' ALLE ATTREZZATURE PER L'ISTRUZIONE



PROVINCIA DI SAVONA

Comune di ALBENGA

PUC Piano Urbanistico Comunale

Redatto ai sensi della L.R. 36/1997

# SISTEMA DEI SERVIZI



Tav. 3
scala 1:10.000

## Carta dell'accessibilità alle attrezzature per l'istruzione

| | | |
|---|---|---|
| Adozione | | |
| Controdeduzione | Sindaco<br>Antonello Tabbò | Assessore all'Urbanistica<br>Franco Vazio |
| Approvazione | Progettisti<br>CAIRE - Urbanistica | Consulenti |

**Legenda**

- Limite comunale
- Edifici
- Serre

**SERVIZI E ATTREZZATURE DI BASE**

- Servizi per l'infanzia e attrezzature scolastiche individuate dal PRG
  - N – asilo nido
  - I – scuola d'infanzia
  - P – scuola primaria
  - M – scuola secondaria di I° grado
  - S – scuola secondaria di II° grado
- Servizi per l'infanzia e attrezzature scolastiche non individuate dal PRG
  - N – asilo nido
  - I – scuola d'infanzia
  - P – scuola primaria
  - M – scuola secondaria di I° grado
  - S – scuola secondaria di II° grado
- Parcheggi pubblici

**ACCESSIBILITA' SCOLASTICA**

- Asili nido e scuole d'infanzia (300 metri)
- Scuole primarie (500 metri)

**INFRASTRUTTURE**

**Infrastrutture per la mobilità veicolare**

- Autostrada (tipo A)
- Strade extraurbane principali (tipo B)
- Strade extraurbane secondarie (tipo C)
- Strade urbane di scorrimento (tipo D)
- Strade urbane di quartiere (tipo E)
- Strade extraurbane locali (tipo F)
- Strade urbane locali (tipo F)
- Strade vicinali (tipo F)

**Infrastrutture per la mobilità non motorizzata**

- Rete ciclo-pedonale esistente

**Infrastrutture per la mobilità ferroviaria**

- Linea ferroviaria esistente da dismettere con successiva trasformazione in asse per la mobilità ciclabile
- Linea ferroviaria di nuovo impianto

ALLEGATO

# 4 TAVOLA 4 – CARTA DEI DETRATTORI AMBIENTALI E STRUTTURALI

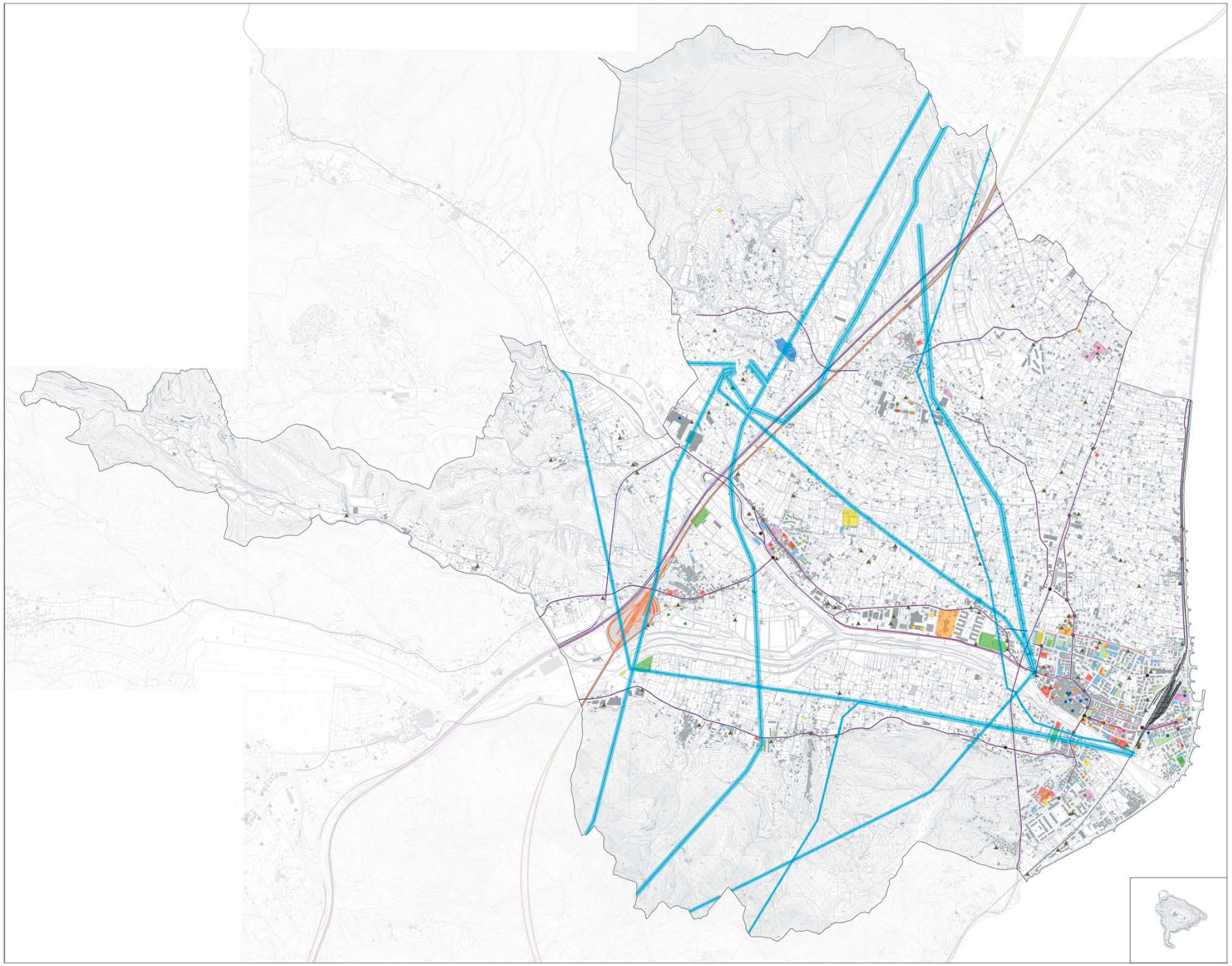

PROVINCIA DI SAVONA

Comune di **ALBENGA**

**PUC** Piano Urbanistico Comunale

Redatto ai sensi della L.R. 36/1997

# SISTEMA DEI SERVIZI



**Tav. 4**
scala 1:10.000

**Carta dei detrattori ambientali e strutturali**

| | | |
|---|---|---|
| Adozione | | |
| Controdeduzione | **Sindaco**<br>Antonello Tabbò | **Assessore all'Urbanistica**<br>Franco Vazio |
| Approvazione | **Progettisti**<br>CAIRE - Urbanistica | **Consulenti** |

**Legenda**

- Limite comunale
- Edifici
- Serre

**SERVIZI E ATTREZZATURE DI BASE**

**Aree per servizi pubblici o di interesse pubblico**

- Servizi per l'infanzia e attrezzature scolastiche
- Attrezzature religiose
- Attrezzature culturali
- Attrezzature socio-sanitarie e assistenziali
- Attrezzature civili
- Spazi aperti attrezzati a verde
- Attrezzature ed impianti sportivi
- Parcheggi pubblici

**Aree per servizi pubblici o di interesse pubblico non individuate dal PRG**

- Servizi per l'infanzia e attrezzature scolastiche
- Attrezzature religiose
- Attrezzature culturali
- Attrezzature socio-sanitarie e assistenziali
- Attrezzature civili
- Spazi aperti attrezzati a verde
- Attrezzature ed impianti sportivi

**INFRASTRUTTURE**

**Infrastrutture per la mobilità non motorizzata**

- Rete ciclo-pedonale esistente

**Infrastrutture per la mobilità ferroviaria**

- Linea ferroviaria esistente da dismettere con successiva trasformazione in asse per la mobilità ciclabile
- Linea ferroviaria di nuovo impianto

**ELEMENTI PROBLEMATICI E DI CRITICITA'**

- Elettrodotti
- Fascia di rispetto agli elettrodotti
- Cabine elettriche
- Strade interessate da un intenso traffico veicolare (flusso >= 400 veicoli/h)

**Nodi ad elevata criticità della mobilità veicolare**

- Da 5 a 9 feriti negli incidenti rilevati
- Almeno 10 feriti negli incidenti rilevati
- Morti negli incidenti rilevati

ALLEGATO

# 5 TAVOLA 5 – CARTA DELLE CRITICITA' E DELLE OPPORTUNITA'

PROVINCIA DI SAVONA

Comune di ALBENGA

PUC Piano Urbanistico Comunale

Redatto ai sensi della L.R. 36/1997

# SISTEMA DEI SERVIZI



Tav. 5

scala 1:10.000

## Criticità e Opportunità

| | | |
|---|---|---|
| Adozione | | |
| Controdeduzione | Sindaco: Antonello Tabbò | Assessore all'Urbanistica: Franco Vazio |
| Approvazione | Progettisti: CAIRE - Urbanistica | Consulenti |

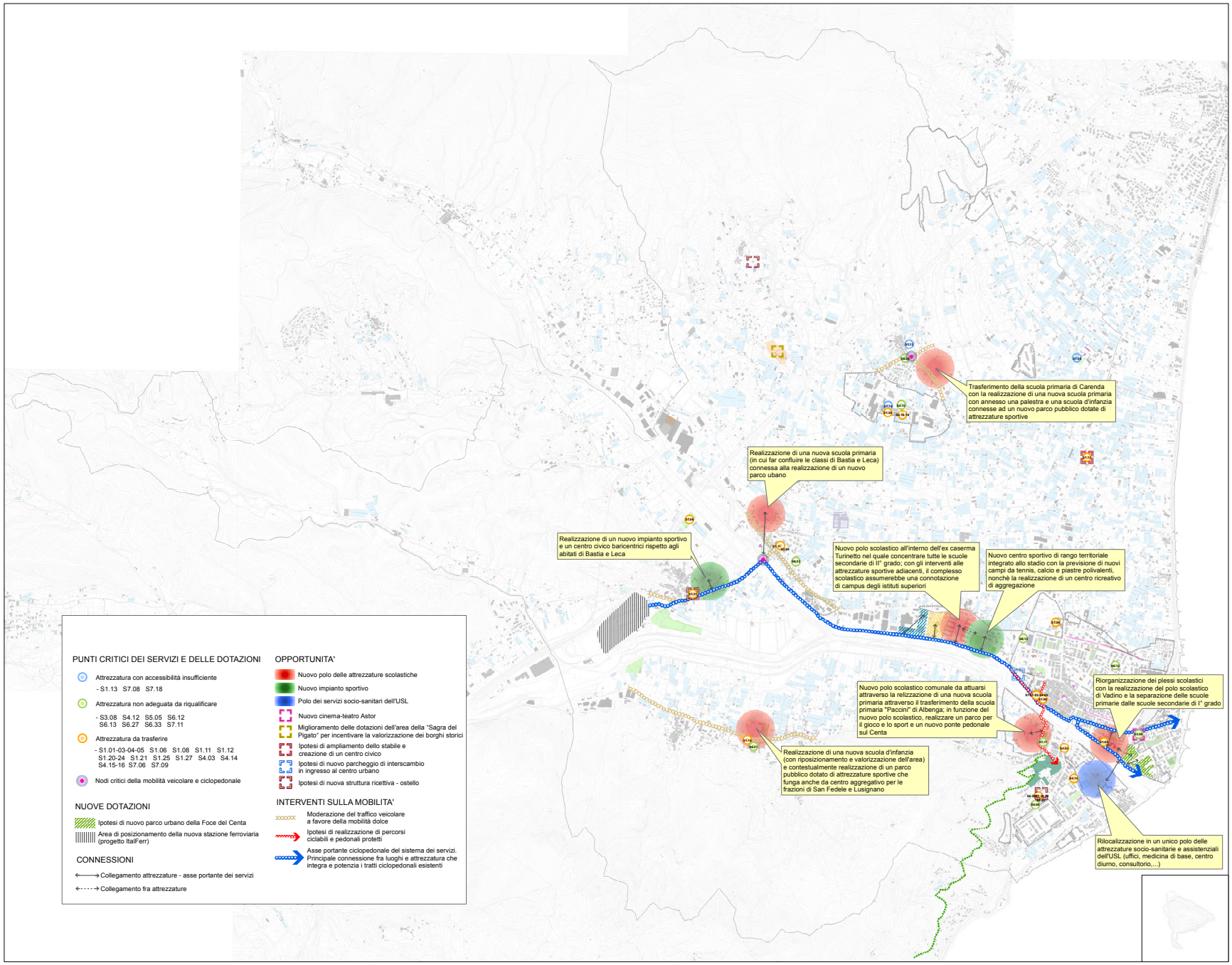


### PUNTI CRITICI DEI SERVIZI E DELLE DOTAZIONI

Attrezzatura con accessibilità insufficiente
- S1.13 S7.08 S7.18

Attrezzatura non adeguata da riqualificare
- S3.08 S4.12 S5.05 S6.12 S6.13 S6.27 S6.33 S7.11

Attrezzatura da trasferire
- S1.01-03-04-05 S1.06 S1.08 S1.11 S1.12 S1.20-24 S1.21 S1.25 S1.27 S4.03 S4.14 S4.15-16 S7.06 S7.09

Nodi critici della mobilità veicolare e ciclopedonale

### NUOVE DOTAZIONI

Ipotesi di nuovo parco urbano della Foce del Centa

Area di posizionamento della nuova stazione ferroviaria (progetto ItalFerr)

### CONNESSIONI

Collegamento attrezzature - asse portante dei servizi

Collegamento fra attrezzature

### OPPORTUNITA'

Nuovo polo delle attrezzature scolastiche

Nuovo impianto sportivo

Polo dei servizi socio-sanitari dell'USL

Nuovo cinema-teatro Astor

Miglioramento delle dotazioni dell'area della "Sagra del Pigato" per incentivare la valorizzazione dei borghi storici

Ipotesi di ampliamento dello stabile e creazione di un centro civico

Ipotesi di nuovo parcheggio di interscambio in ingresso al centro urbano

Ipotesi di nuova struttura ricettiva - ostello

### INTERVENTI SULLA MOBILITA'

Moderazione del traffico veicolare a favore della mobilità dolce

Ipotesi di realizzazione di percorsi ciclabili e pedonali protetti

Asse portante ciclopedonale del sistema dei servizi. Principale connessione fra luoghi e attrezzatura che integra e potenzia i tratti ciclopedonali esistenti

## LEGENDA

Limite comunale

### TESSUTI URBANI

Sistema insediativo prevalentemente residenziale

Sistema insediativo prevalentemente produttivo

Serre

Parco archeologico

Area dotata di attrezzature socio-sanitarie e di attrezzature per la sicurezza

Polo ospedaliero

### ATTREZZATURE PER SERVIZI E SPAZI COLLETTIVI

S1 Attrezzature scolastiche

S2 Attrezzature religiose

S3 Attrezzature socio-culturali

S4 Attrezzature socio-sanitarie

S5 Attrezzature civili

S6 Verde pubblico

S7 Attrezzature sportive

### MOBILITA' CICLO-PEDONALE

Pista ciclabile esistente

Strada romana Julia Augusta

### AREE DI RINNOVO URBANO

Ambiti di riqualificazione ad attuazione concorsuale

Distretti urbani di trasformazione