STUDIO TECNICO ASSOCIATO
Geom.FELICE MARINI
Geom.MARCO RICHERMO
p. iva 00848470084
PIAZZA UNITA NAZIONALE N□2
tel.0183275665 fax 0183766223
IMPERIA

COMUNE DI SAN LORENZO AL MARE
(PROVINCIA DI IMPERIA)

OGGETTO: PROGETTO DI RISTRUTTURAZIONE E RIQUALIFICAZIONE STRUTTURA TURISTICO/RICETTIVA ALL'ARIA APERTA "BAIA DEI GABBIANI SNC", CON TRASFORMAZIONE DA CAMPEGGIO A VILLAGGIO TURISTICO IN VIA CIVEZZA 2. ATTIVAZIONE DELLO SUAP AI SENSI DELL'ART. 7 DEL D.P.R. 160/2010 COORDINATO CON L'ART. 10, COMMA 3, DELLA L.R. N° 10/2012 e s.m.i. IN PARZIALE VARIANTE AL VIGENTE PRG.

COMMITTENTE: BAIA DEI GABBIANI SNC DI
MONETTI GLORIA

I TECNICI
Geom. Felice Marini
C.F. MRN FCN 60S18 E290O

Arch. Ilvo Calzia
C.F. CLZLVI56P14G840A

IMPERIA,LI' 18/03/2019

ALLEGATO 8 :

TAVOLA 6 BIS :

– ALBERATURE E MITIGAZIONI AMBIENTALI PREVISTE
(AGGIORNATA E INTEGRATA COME RICHIESTO DAL COMUNE DI SAN LORENZO AL MARE IN DATA 23/08/2018 PROT. 4983)


OLIVO
MACCHIA
EUCALIPTO
ARBUSTO
OLEANDRO
FICUS
TUYA
YUCCA

LEGENDA

ARANCIO AMARO

FICO

AGRUMI

🟩 SIEPE OLEANDRI

CACTUS

🟩 SIEPE PITOSFORO

▨ SIEPE LAURO CERASO

LIGUSTRO

🟩 SIEPE BOUGANVILLE

SUSINO

MACCHIA

PALMA

STATO ATTUALE

PLANIMETRIA GENERALE

SCALA 1:200

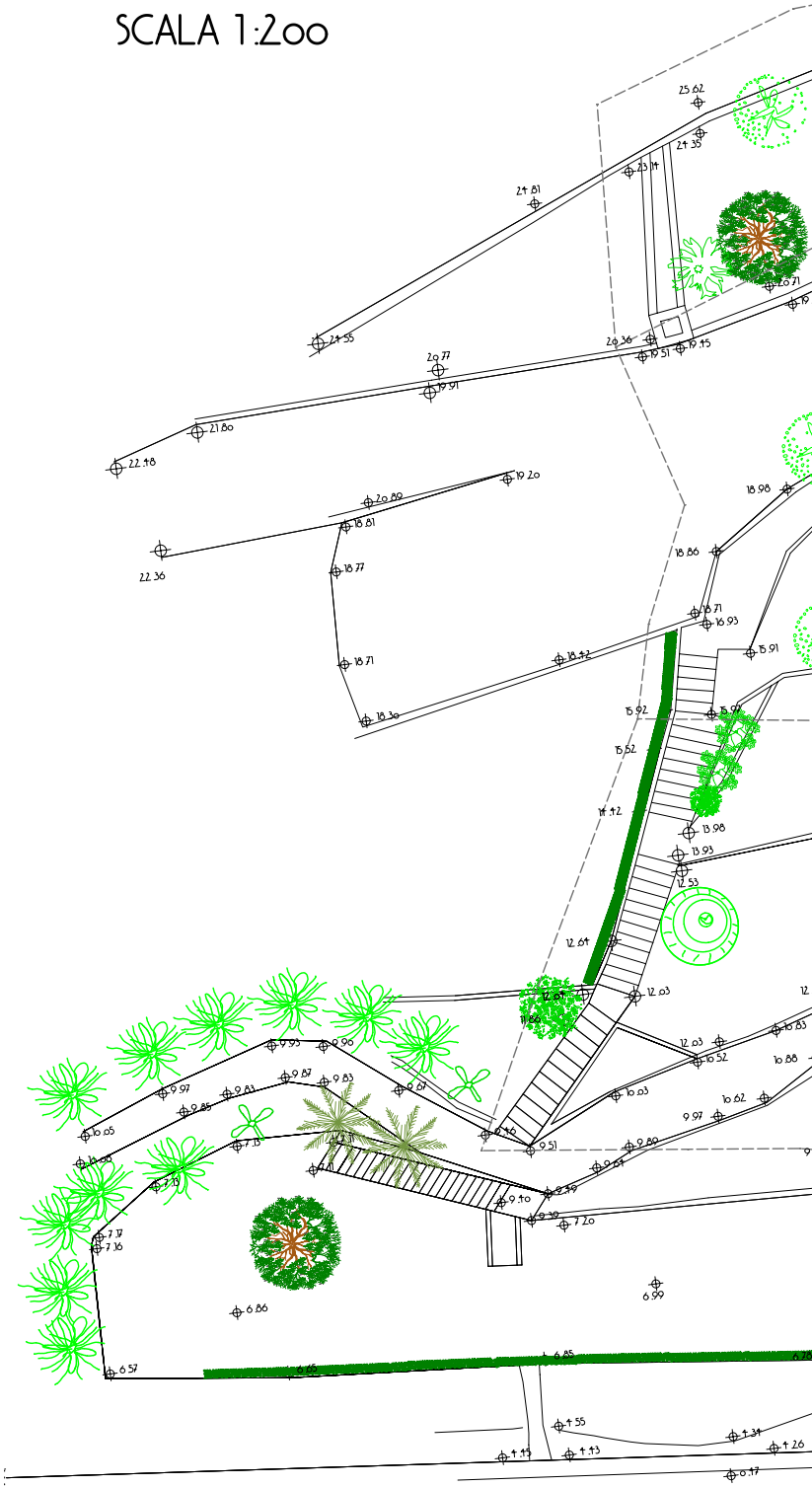
25.62
24.35
23.14
24.81
24.55
20.71
20.36
19.51
19.45
20.77
19.91
21.80
22.48
19.20
20.89
18.81
22.36
18.77
18.98
18.86
16.71
16.93
15.91
18.71
18.42
18.30
15.92
15.99
15.52
14.42
13.98
13.93
12.53
12.64
12.01
11.86
12.03
12.03
10.83
10.52
10.88
10.03
10.62
9.97
9.95
9.96
9.97
9.83
9.85
9.87
9.83
9.67
10.05
10.08
7.13
7.13
9.51
9.80
9.64
9.49
9.40
9.30
7.20
7.17
7.16
6.86
6.99
6.57
6.65
6.85
6.25
4.55
4.34
4.26
4.45
4.43
6.17

STATO IN PROGETT

PLANIMETRIA GENERA

SCALA 1:2oo

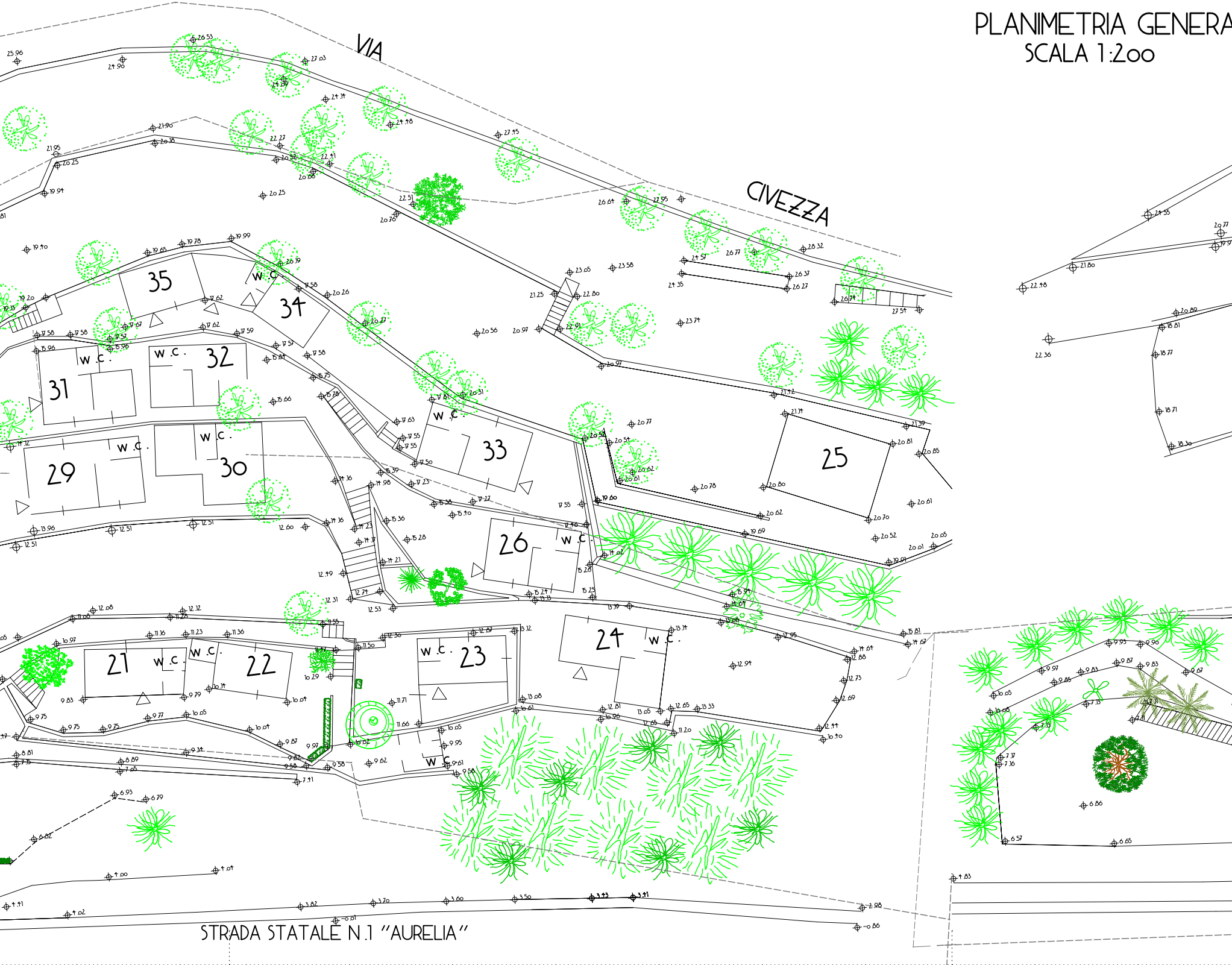
VIA
CIVEZZA
STRADA STATALE N.1 "AURELIA"
35
34
W.C.
31
W.C.
W.C.
32
29
W.C.
W.C.
30
33
W.C.
25
26
W.C.
24
W.C.
21
W.C.
W.C.
22
W.C.
23
W.C.
25.96
24.90
26.53
27.03
24.39
24.14
24.48
27.45
21.96
20.18
21.95
20.25
19.94
20.25
22.27
20.52
22.41
20.66
22.51
20.76
26.64
27.95
28.32
24.57
26.77
26.37
24.35
26.27
26.74
27.54
24.55
20.77
21.80
22.48
22.36
20.89
18.81
18.77
18.71
18.30
19.40
19.65
19.78
19.99
20.19
19.20
17.62
20.26
17.58
23.05
23.58
21.25
22.80
20.97
22.91
20.56
23.74
17.58
17.58
17.67
17.57
17.62
17.59
15.96
15.96
15.84
17.57
17.58
15.75
15.66
15.78
17.81
20.31
20.97
21.42
21.74
21.39
20.81
20.85
17.63
17.55
17.55
17.50
20.52
20.77
20.54
20.62
20.61
20.78
20.80
20.62
20.70
20.61
14.12
15.39
14.98
14.16
17.23
15.38
15.40
17.27
17.55
19.60
19.69
20.52
20.05
20.01
19.91
13.96
12.51
12.51
12.60
14.16
12.51
15.36
15.28
14.23
14.17
14.21
17.46
15.28
14.02
12.49
12.74
12.31
12.53
15.24
15.13
15.25
15.19
15.94
15.67
15.81
14.67
12.08
11.08
12.12
11.25
11.55
12.50
12.87
13.12
13.14
11.16
11.23
11.36
10.97
11.47
11.50
12.94
14.64
12.88
12.73
12.69
12.44
10.40
9.83
9.79
10.14
10.29
10.04
11.71
13.08
10.61
12.81
10.96
12.65
13.33
13.05
12.65
11.20
9.75
9.75
9.75
9.77
10.05
10.04
9.87
9.97
10.02
11.66
10.05
9.95
9.34
9.82
9.58
9.58
9.62
9.61
9.58
8.81
7.5
8.89
7.05
7.41
6.93
6.79
6.82
4.00
4.04
4.41
4.02
3.82
3.70
3.60
3.50
3.43
3.41
2.98
-0.01
-0.86
4.83
9.93
9.90
9.97
9.85
9.83
9.87
9.83
9.67
10.05
10.08
7.13
7.13
7.11
7.17
7.16
6.86
6.57
6.65

TO

ALE

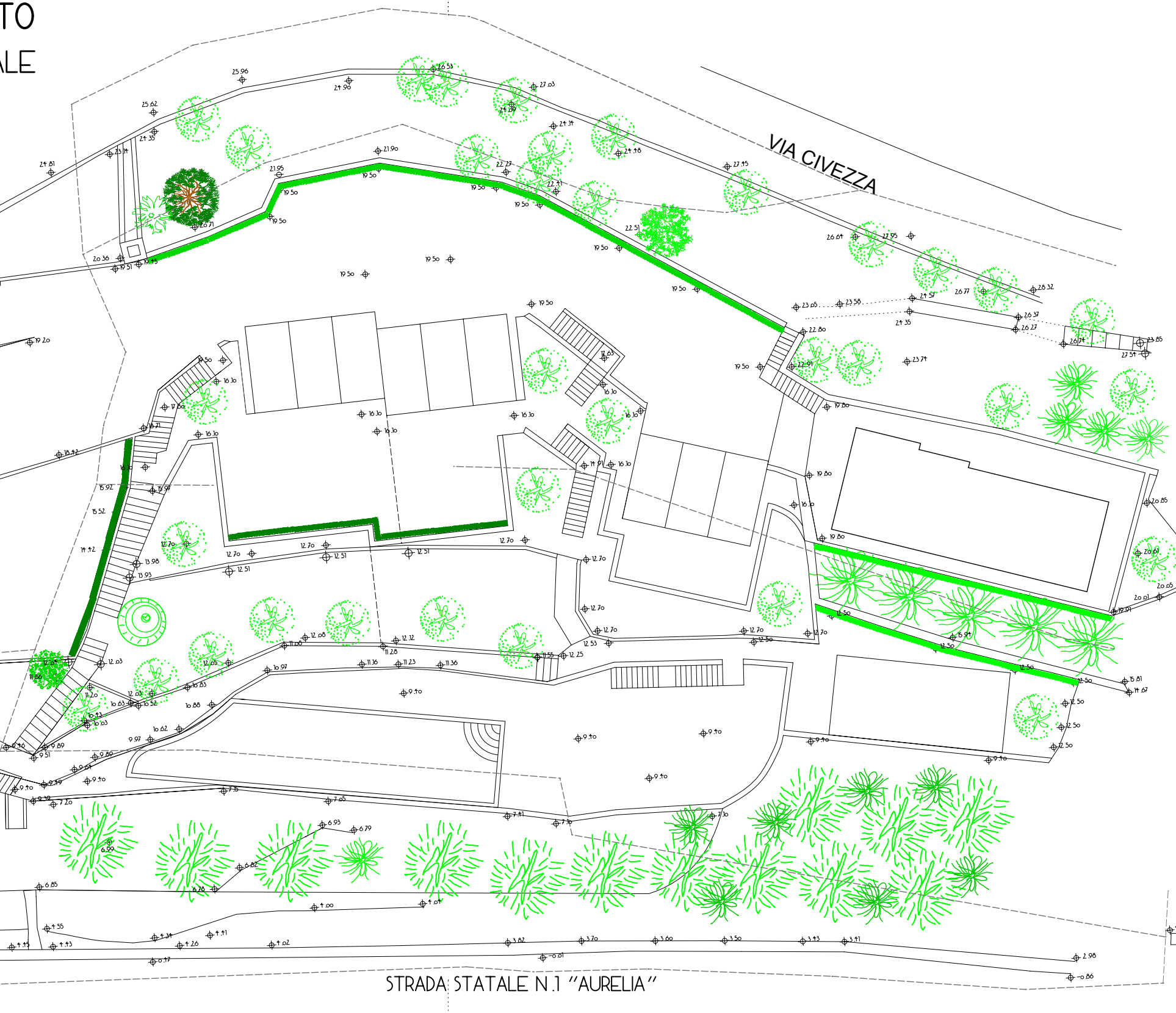
VIA CIVEZZA
STRADA STATALE N.1 "AURELIA"
25.96
24.90
26.53
27.03
25.62
24.35
23.14
24.81
24.89
24.14
24.48
27.45
21.90
21.95
19.50
22.27
22.41
22.51
20.71
20.36
19.51
19.45
26.64
27.95
24.57
26.77
28.32
23.05
23.58
24.35
26.37
26.27
26.74
23.85
27.54
22.80
22.91
23.74
19.80
19.20
16.10
17.80
18.71
18.42
16.63
15.92
15.97
15.52
14.42
13.98
13.93
12.70
12.51
14.91
17.63
19.80
16.10
20.85
20.61
20.05
20.01
19.01
12.50
15.94
15.81
14.67
12.53
12.25
11.55
12.12
11.28
12.08
11.06
12.05
10.97
11.36
11.23
10.83
10.88
12.03
11.86
11.20
12.03
10.63
10.52
10.43
10.03
10.62
9.97
9.89
9.51
9.46
9.80
9.64
9.40
9.79
9.38
7.20
7.15
7.05
7.41
7.10
6.93
6.79
6.59
6.82
6.78
6.85
4.55
4.00
4.04
4.45
4.43
4.34
4.26
4.41
4.02
3.82
3.70
3.60
3.50
3.43
3.41
2.98
0.47
-0.01
-0.86

RAFFRONTO

PLANIMETRIA GENERALE
SCALA 1:2oo

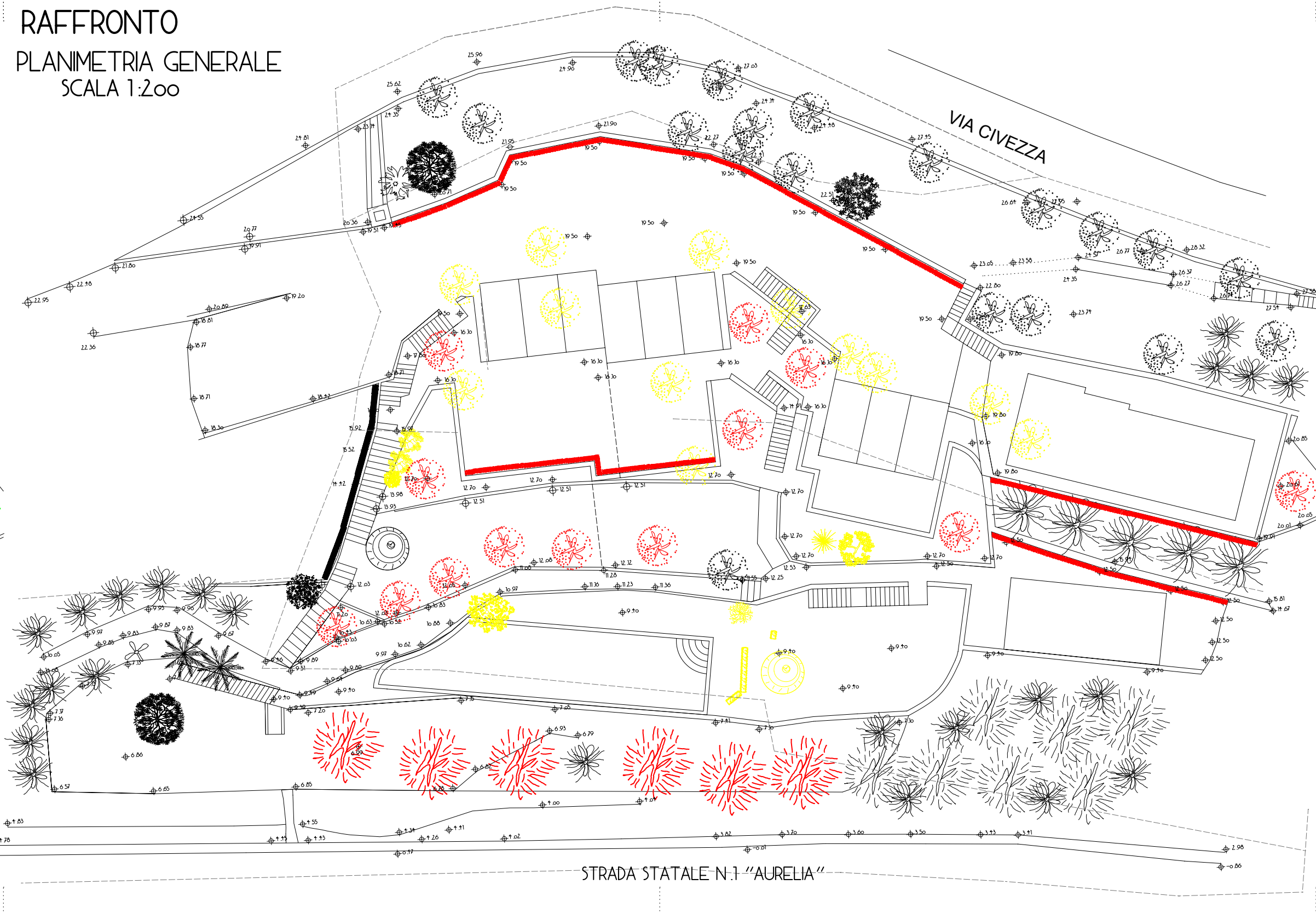
VIA CIVEZZA
STRADA STATALE N.1 "AURELIA"