STUDIO TECNICO ASSOCIATO
Geom.FELICE MARINI
Geom.MARCO RICHERMO
p. iva 00848470084
PIAZZA UNITA NAZIONALE N□2
tel.0183275665 fax 0183766223
IMPERIA

COMUNE DI SAN LORENZO AL MARE
(PROVINCIA DI IMPERIA)

OGGETTO: PROGETTO DI RISTRUTTURAZIONE E RIQUALIFICAZIONE STRUTTURA TURISTICO/RICETTIVA ALL'ARIA APERTA "BAIA DEI GABBIANI SNC", CON TRASFORMAZIONE DA CAMPEGGIO A VILLAGGIO TURISTICO IN VIA CIVEZZA 2. ATTIVAZIONE DELLO SUAP AI SENSI DELL'ART. 7 DEL D.P.R. 160/2010 COORDINATO CON L'ART. 10, COMMA 3, DELLA L.R. N° 10/2012 e s.m.i. IN PARZIALE VARIANTE AL VIGENTE PRG.

COMMITTENTE: BAIA DEI GABBIANI SNC DI MONETTI GLORIA

IL TECNICO
Geom. Felice Marini
C.F. MRN FCN 60S18 E2900

ALLEGATI :

TAVOLA 1 a:

- INQUADRAMENTO GENERALE

IMPERIA,LI'

PIANO TERRITORIALE DI COORDINAMENTO PAESISTICO
ASSETTO INSEDIATIVO
SCALA 1:10000

○ FABBRICATI OGGETTO DI INTERVENTO

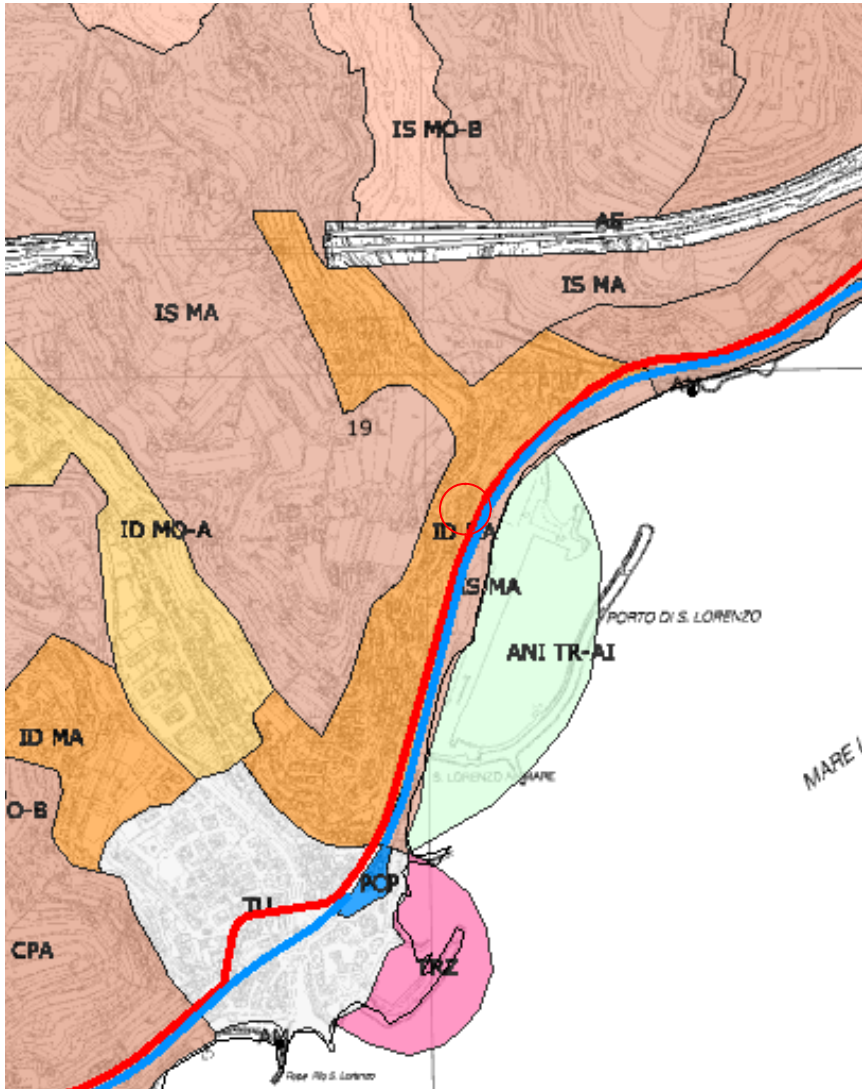
IS MO-B
AE
IS MA
IS MA
19
ID MO-A
ID MA
IS MA
PORTO DI S. LORENZO
ANI TR-AI
ID MA
MARE
O-B
S. LORENZO AL MARE
POP
TU
CPA
TRZ
Foce Rio S. Lorenzo

PIANO TERRITORIALE DI COORDINAMENTO PAESISTICO

ASSETTO GEOMORFOLOGICO

SCALA 1:10000

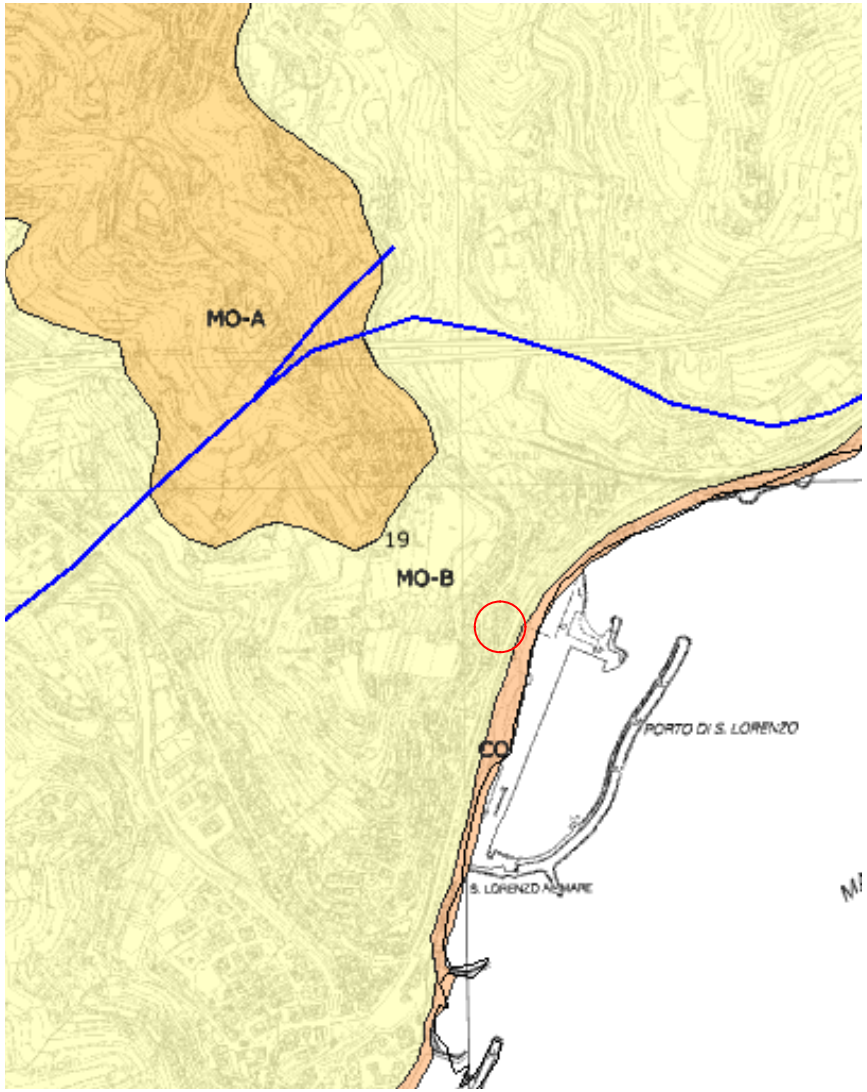
MO-A
19
MO-B
CO
PORTO DI S. LORENZO
S. LORENZO AL MARE
MA

PIANO TERRITORIALE DI COORDINAMENTO PAESISTICO

ASSETTO VEGETAZIONALE

SCALA 1:10000

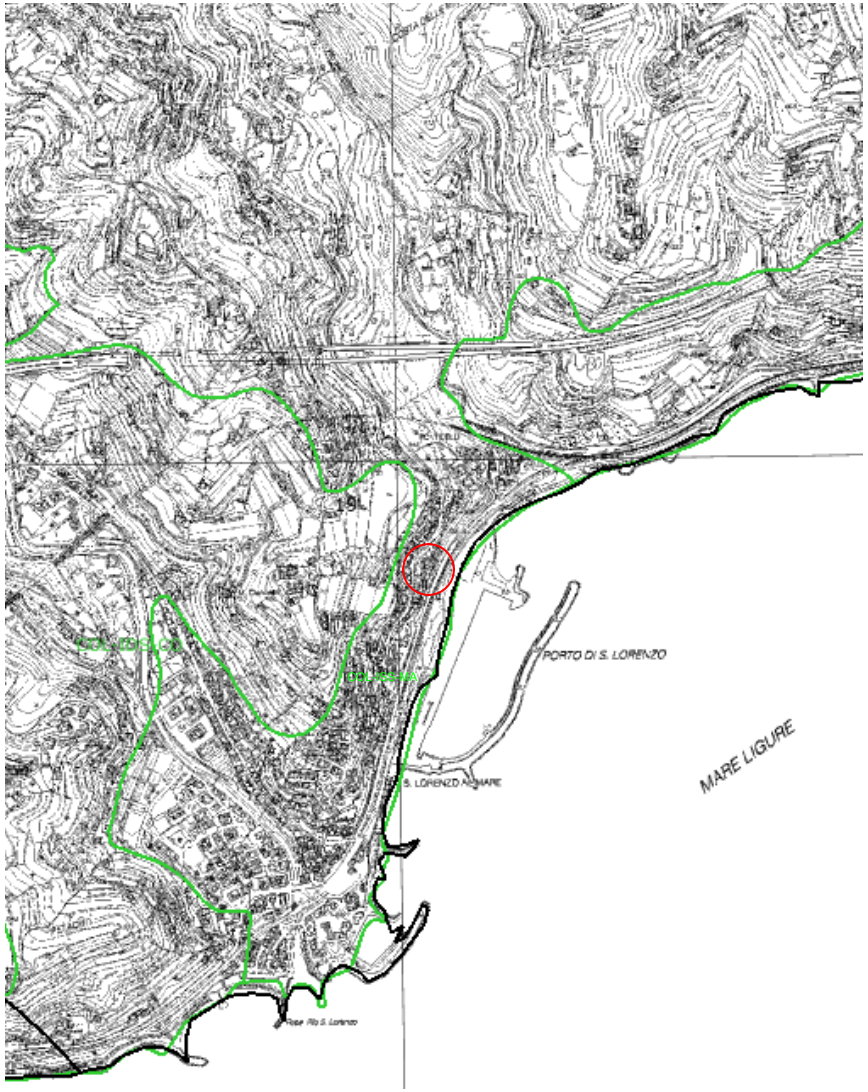
19L
COL-IDS-CO
COL-ISS-MA
PORTO DI S. LORENZO
S. LORENZO AL MARE
MARE LIGURE

PIANO DI BACINO

SUSCETTIVITA' AL DISSESTO

SCALA 1:10000

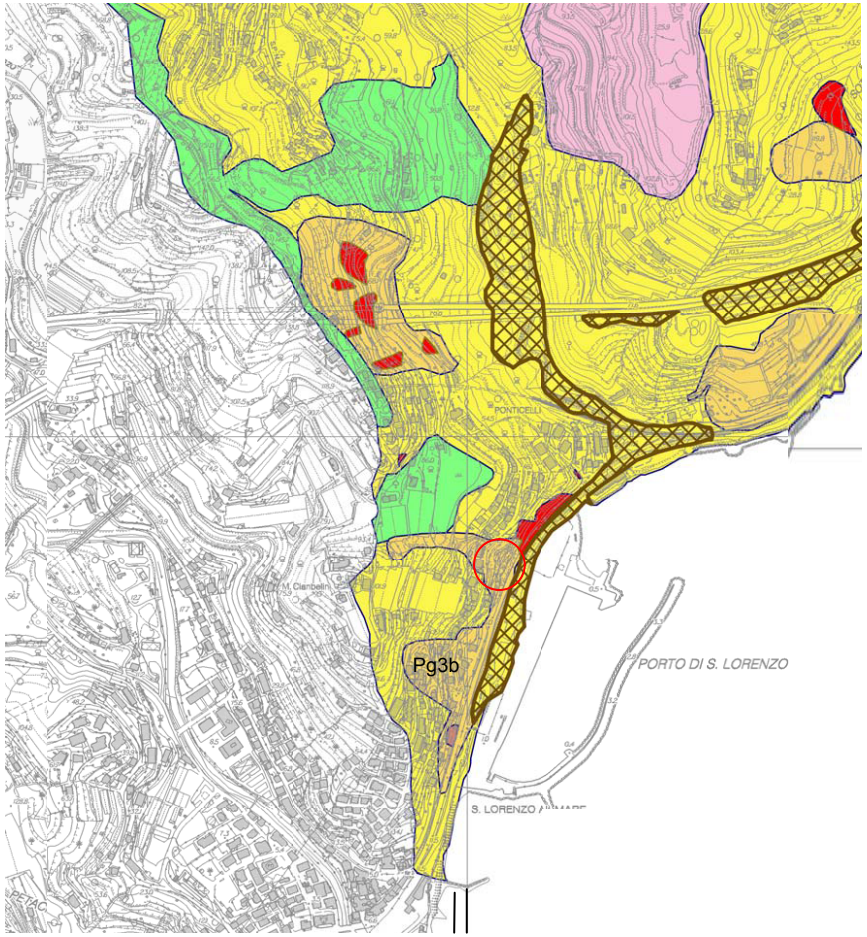
PONTICELLI
M. Cianbellin
Pg3b
PORTO DI S. LORENZO
S. LORENZO AL MARE
PETAC

PIANO DI BACINO

RISCHIO GEOMORFOLOGICO

SCALA 1:10000

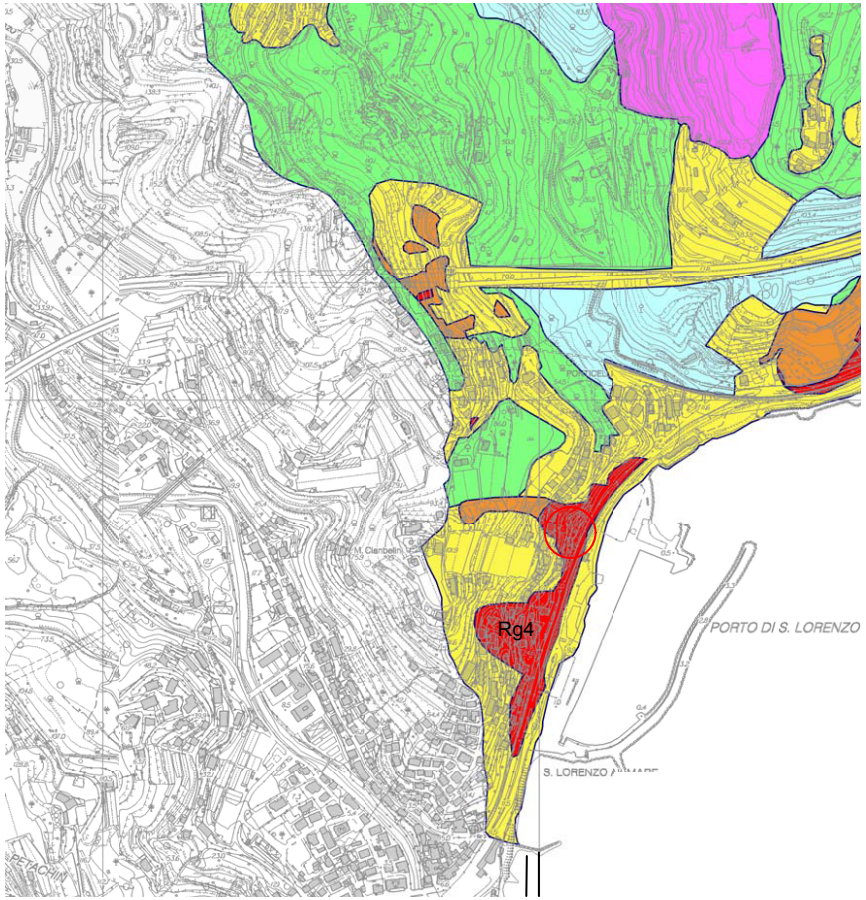
M. Cianbellin
Rg4
PORTO DI S. LORENZO
S. LORENZO AL MARE
PETACHIN

CARTA TECNICA REGIONALE

SCALA 1:5000

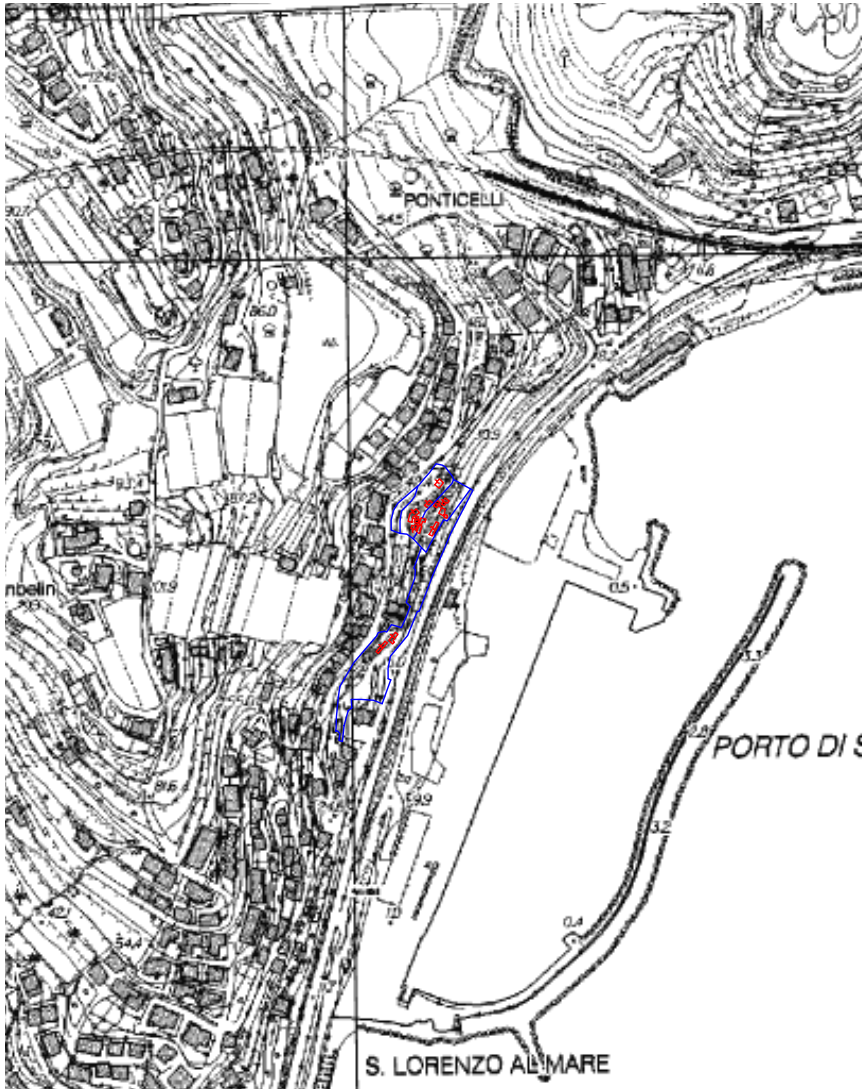
PONTICELLI
PORTO DI S
S. LORENZO AL MARE

PIANO REGOLATORE GENERALE

SCALA 1:2000

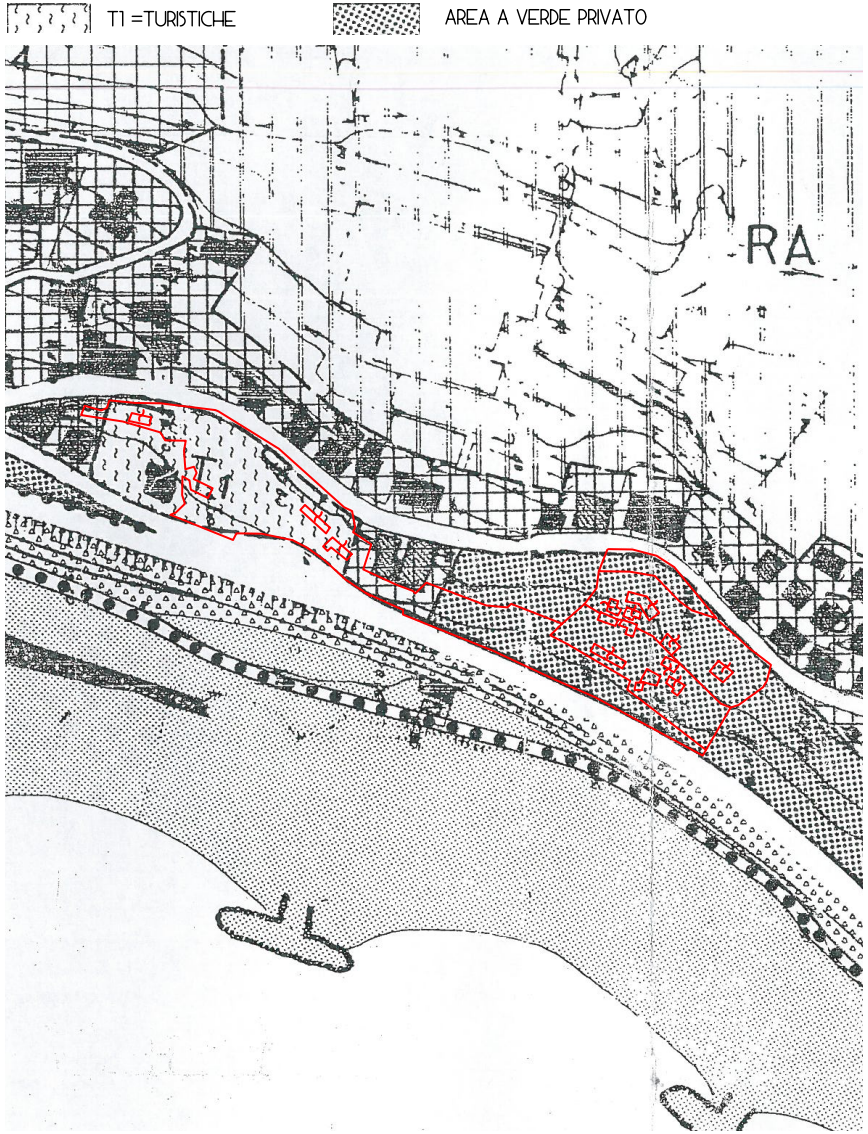
T1 =TURISTICHE
AREA A VERDE PRIVATO
RA
T1

STRALCIO PLANIMETRIA CATASTALE

COMUNE DI SAN LORENZO AL MARE

FOGLIO 2 MAPP. 343-344-345-1036-1037-1039

SCALA 1: 2000

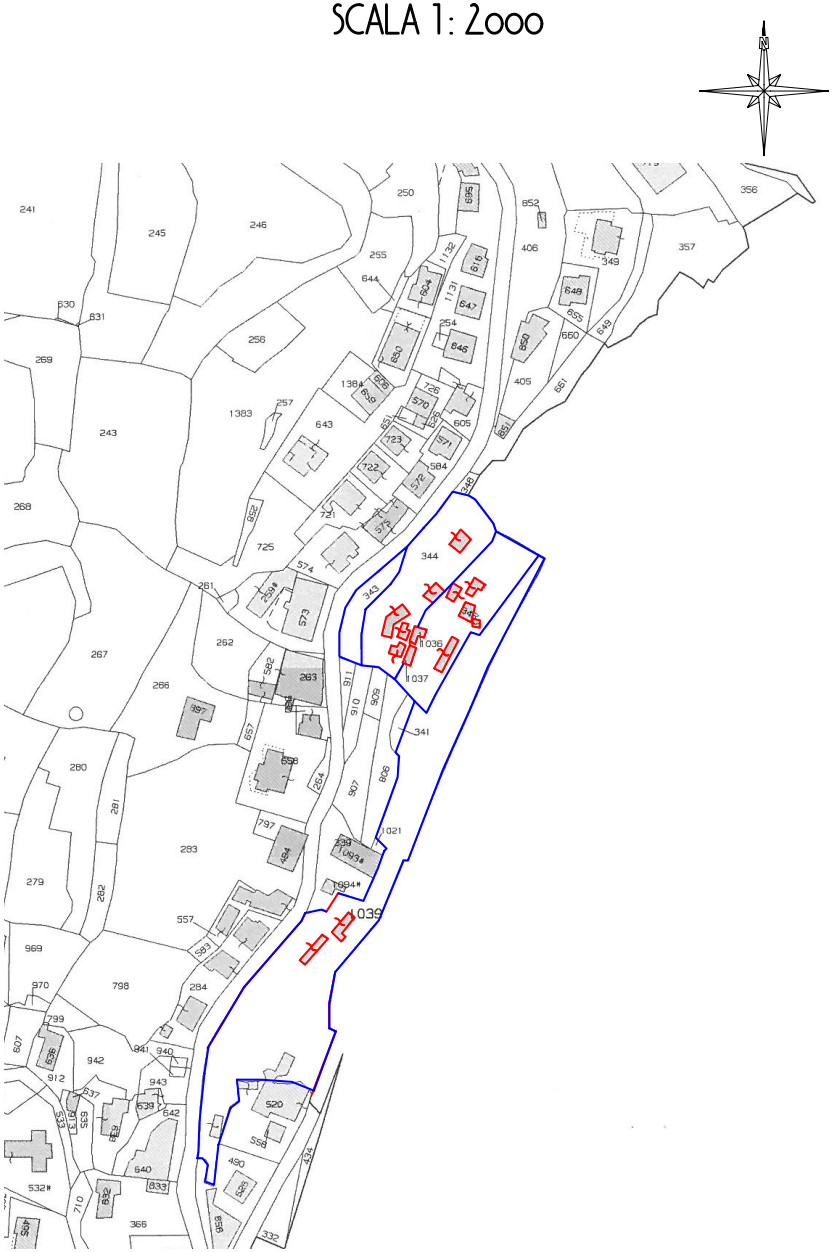
N
241
245
246
250
695
852
356
357
406
255
644
349
648
630
631
256
269
1383
243
268
725
261
267
262
266
280
281
283
279
282
969
970
798
799
942
940
943
640
833
832
366
344
343
345
1036
1037
341
1021
1039
520
558
490
525
332
434
911
910
909
907
806
573
263
797
484
557
583
284

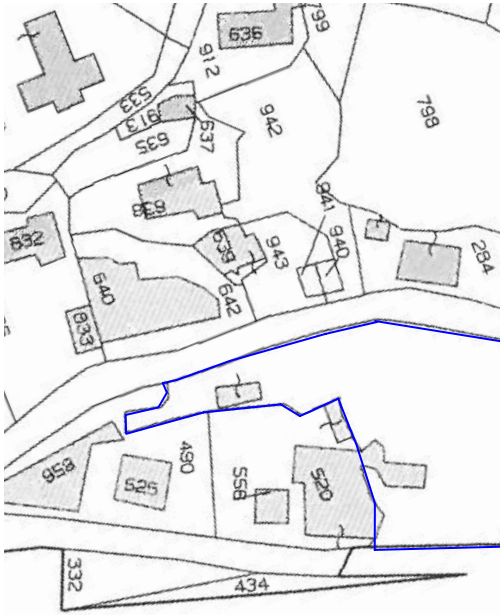
636
799
912
798
942
533
318
537
635
638
832
941
940
284
943
639
642
640
833
958
525
490
558
520
332
434

STRALCIO PLANIMETRIA CATASTALE

COMUNE DI SAN LORENZO AL MARE

FOGLIO 2 MAPP. 343-344-345-1036-1037-1039

SCALA 1: 1000

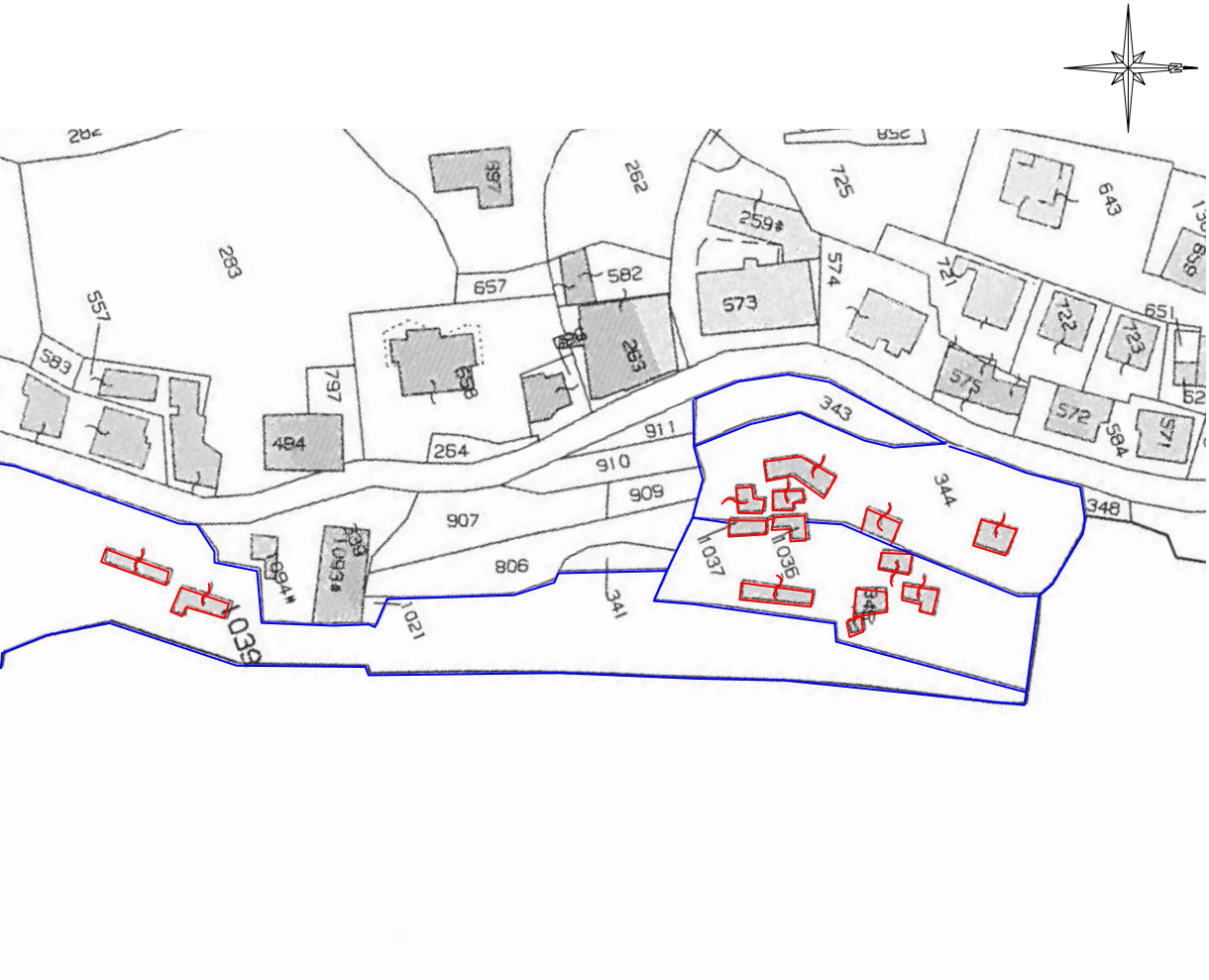

282
283
557
583
657
582
262
725
259
573
574
643
721
722
723
651
575
572
584
571
263
797
484
264
911
910
909
907
806
343
344
348
1037
1036
345
341
1021
1039
694
339