COMUNE di DIANO CASTELLO
Provincia di Imperia

P.U.C.

VARIANTE
PROGETTO DEFINITIVO

Struttura del Piano

AGGIORNAMENTO DELLA DESCRIZIONE FONDATIVA:

- analisi socioeconomiche e demografiche (aggiornamento dati)
- bilancio attività edilizia
- peso insediativo e verifica degli standards

Progettista

M. Carmen LANTERI Architetto
Tomaso LANTERI MINET Architetto
Studio di Architettura e Urbanistica Lanteri
Via Privata Grossi 2, Sanremo
Tel/fax 0184.500421
e-mail :mcl@architettilanteri.it
Web: www.architettilanteri.it

Collaboratori

Susanna IVALDO Architetto

DATA	AGG.	SCALA	N° TAV
Dicembre 2017			

COMUNE DI DIANO CASTELLO
Provincia di Imperia

PUC

Piano Urbanistico Comunale
PROGETTO DEFINITI□O □ARIANTE

DESCRI□IONE FONDATI□A
Rela□ione di a□□iornamento del PUC

PREMESSA

Si riportano le "Componenti irrinunciabili e suscettibili di variazione della Descrittiva Fondativa" che l'Amministrazione Comunale aveva individuato nell'iter di formazione del PUC.
Il parere regionale sul preliminare del PUC, aveva allora rilevato la necessità di una specificazione in sede di adozione del progetto definitivo, delle parti della descrizione fondativa e della struttura del piano, che costituiscono la sua componente irrinunciabile e di quelle che invece risultano suscettibili di variazione, senza che ciò comporti la redazione di una nuova descrizione fondativa

Ad integrazione delle considerazioni di cui alla citata interpretativa di riadottare che devono essere considerate componenti irrinunciabili e vincolanti componenti

La tutela dei nuclei storici con particolare riferimento a quello che necessita di essere rivitalizzato dalla attuale giacitura prospiciente di attraversamento
Il mantenimento della giacitura di rispetto dei nuclei storici
La salvaguardia nel paesaggio agrario e delle relative testimonianze antropiche mediante individuazione di aree non insediabili e vincoli in cui attivare attente operazioni di presidio e valorizzazione ambientale
La concentrazione del nuovo volume residenziale nelle parti del territorio già sufficientemente organizzate
La dotazione delle infrastrutture puntualmente individuate nella scheda della richiesta infrastrutturale o comunque attuale parte del dovimento di scheda degli standards in relazione allo insediativo previsto

Possono invece essere considerate elementi di variazione e vincolanti componenti

La costituzione della volumetria edilizia
La costituzione realizzazione della giacitura secondaria prossima alla funzionale alla quota parte di volumetria residenziale realizzata
Le modalità di riferimento della dotazione di servizi per quanto concerne le possibili variazioni alla dislocazione e alla gestione e proprietà degli stessi purché sia garantito il servizio ad un determinato bacino di utenza
La mutata disponibilità dell'area della attuale valenza alla abbandono in relazione alle potenziali riconversioni di tutto il comparto anche oramai consolidato suscettibile oggetto di scheda della validità della esecuzione condizionata alla valutazione sostanziale variazione della quantità o della tipologia del vincolo insediativo

La presente variante, nel rispetto delle componenti di indirizzo sopra riportate, procede prima di tutto ad un aggiornamento della descrizione fondativa, a livello conoscitivo, nei suoi elementi variabili nel tempo (analisi socio-economiche e demografiche) e fornisce un primo bilancio dell'attività edilizia svoltasi nel Comune nel periodo di efficacia del PUC (dal 10/10/'02 al 31/12/'15).
Le proposte di variante pertanto, nello spirito delle regole di flessibilità previste dalla stessa descrizione fondativa del PUC, sono il risultato di un bilancio della gestione del piano sia a livello di scelte che di normativa, delle consultazioni effettuate con la popolazione (oltre 50 richieste pervenute) e tengono conto di alcune significative scelte che hanno interessato il territorio quali
- l'approvazione della variante del Distretto D1 (D.C.C. N° 27 del 27.9.2012) a seguito dell'intervenuta dismissione della Caserma Camandone e delle specificazioni del PUV Liguria,
- l'approvazione della variante dal nuovo tracciato ferroviario (con la nuova stazione posta in Comune di Diano S. Pietro a confine con Diano Castello);
- del Piano di Bacino (Torrente S. Pietro, Rio Varcavello, Rio Pineta

Oltre ad altre varianti di aggiornamento intervenute ad oggi

COMUNE DI DIANO CASTELLO
Provincia di Imperia

PUC

Piano Urbanistico Comunale
PROGETTO DEFINITIVO VARIANTE

Analisi socio economiche e demografiche

Aggiornamento dati

S[illegible] '[illegible] P[illegible]C.

[illegible]A[illegible]E [illegible]E[illegible]DE[illegible]E [illegible]E[illegible]C[illegible] [illegible]A[illegible] D[illegible]A[illegible]E[illegible]E
(F[illegible]A[illegible])

	D[illegible] C[illegible]	D[illegible] A[illegible]	D[illegible]	D[illegible]
1936	973	549	3266	1047
1951	930	519	3669	1067
1961	1097	468	4556	1037
1971	1201	402	6395	923
1981	1204	400	7007	963
1991	1506	518	6067	991
30-11-1997	1770	606	6258	1035
2001	1885	606	6159	1022
2011	2257	678	6004	1101

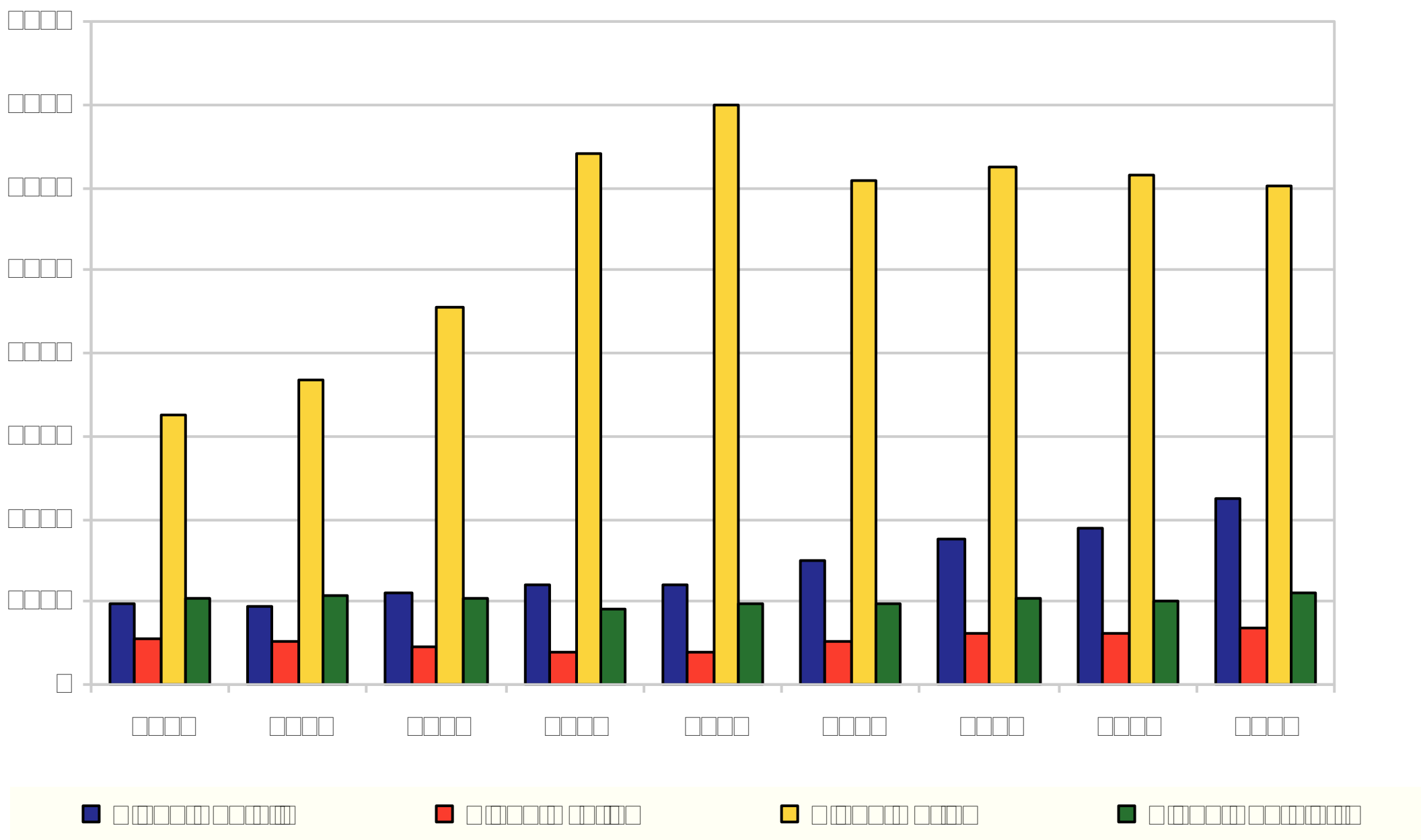

L[illegible], [illegible] 1936 [illegible] 2011, [illegible] C[illegible] D[illegible] M[illegible]. A [illegible] C[illegible] D[illegible] C[illegible], [illegible] C[illegible] D[illegible] S[illegible] P[illegible] C[illegible] D[illegible] A[illegible].
T[illegible]: D[illegible] C[illegible], D[illegible] M[illegible] 1981 [illegible] 6000 [illegible] 2011, D[illegible] A[illegible] D[illegible] S. P[illegible].

□□ □□ □A□□□ □E □E□DE□□E □E□C□ □□E D□D□A□□ CA□□E□□□
(F□□□□ □□□A□)

□□□□	□□□□□□□
1936	973
1951	930
1961	1097
1971	1201
1981	1204
1991	1506
2001	1885
2011	2257

L□ □□□□□□□ □□□□□□□□□ □□ □□□□□□□□ □□□ □□□□ □□□□ □□□□□□□□□□□ □□□□□□□□ □□□C□□ □□□ □□D□□□
C□□□□□□□ □□□1936 (973 □□) □□2011 (2257 □□); □□ □□□□□□□□□□ '□□□□ 1951 □□□ □□□ □□□□□□□□930
□□□□□□□□□□□□□□□ □973 □□□1936.

□E□DE□□□□E□C□□ □□E D□D□A□□ CA□□E□□□ 1981-2011
(F□□□□ □□□A□)

1981	1204
1991	1506 **(+20%)**
2001	1885 **(+20,1%)**
2011	2257 **(+16,4%)**

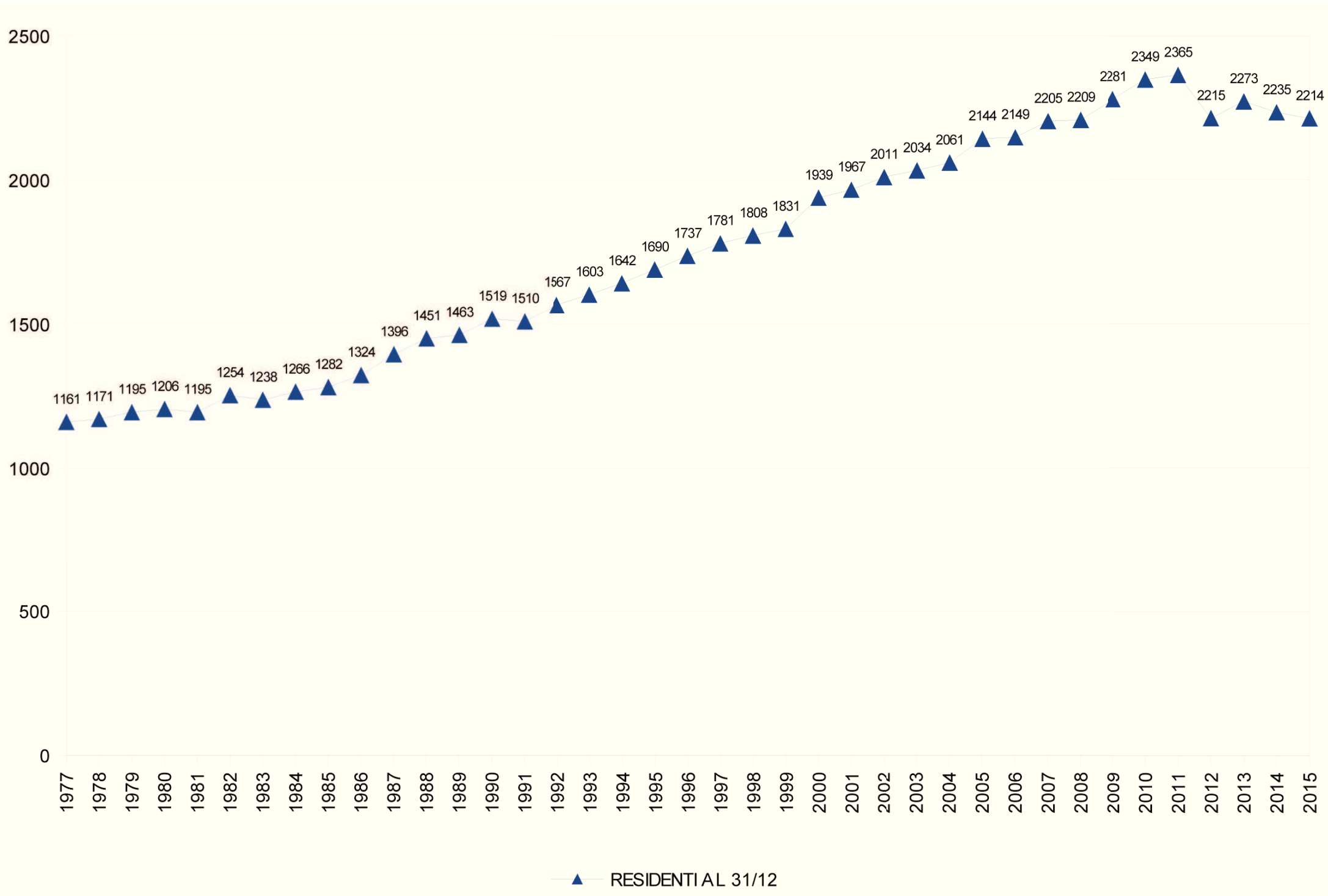

SVILUPPO ANNO PER ANNO DELLA POPOLAZIONE RESIDENTE A DIANO CASTELLO DAL 1972 AL 2015

(Fonte Comune di Diano Castello)

ANNO	RESIDENTI AL 31/12
1977	1161
1978	1171
1979	1195
1980	1206
1981	1195
1982	1254
1983	1238
1984	1266
1985	1282
1986	1324
1987	1396
1988	1451
1989	1463
1990	1519
1991	1510
1992	1567
1993	1603
1994	1642
1995	1690
1996	1737
1997	1781
1998	1808
1999	1831
2000	1939
2001	1967
2002	2011
2003	2034
2004	2061
2005	2144
2006	2149
2007	2205
2008	2209
2009	2281
2010	2349
2011	2365
2012	2215
2013	2273
2014	2235
2015	2214

Nel grafico è rappresentato l andamento demografico dal 1977 al 2015. S evidenzia una graduale crescita della popolazione di anno in anno ; in particolare negli ultimi 10 anni l incremento demografico è stato di + 65 ab , mentre negli ultimi 20 anni di + 412 ab con una media di 20,6 ab per anno S stima pertanto un incremento demografico indicativo nel decennio futuro pari a circa 200 abitanti

□ □ □□ E□□□ DE□□A □□ □□ □A□□□ □E
(F□□□□C□□ □□□ □□D□□□□C□□□□□□)

A□□□	□□□.□E□. A□'1/1	□A□□	□ □□□□	□A□D□	□□ □ □□ □.	E□ □□ □.	□A□D□	□□C□E□./ DEC□E□.	□□□.□E□. A□31/12
1977	1143	10	22	-12	65	35	+30	+18	1161
1978	1161	9	22	-13	55	32	+23	+10	1171
1979	1171	10	10	0	69	45	+24	+24	1195
1980	1195	14	19	-5	61	45	+16	+11	1206
1981	1206	15	17	-2	82	91	-9	-11	1195
1982	1195	11	22	-11	129	59	+70	+59	1254
1983	1254	11	27	-16	68	68	0	-16	1238
1984	1238	10	14	-4	101	69	+32	+28	1266
1985	1266	11	22	-11	94	67	+27	+16	1282
1986	1282	11	25	-14	131	75	+56	+42	1324
1987	1324	7	16	-9	121	40	+81	+72	1396
1988	1396	6	10	-4	114	55	+59	+55	1451
1989	1451	13	27	-14	107	81	+26	+12	1463
1990	1463	13	15	-2	106	48	+58	+56	1519
1991	1519	11	21	-10	65	64	+1	-9	1510
1992	1510	14	18	-4	139	78	+61	+57	1567
1993	1567	9	17	-8	112	68	+44	+36	1603
1994	1603	7	28	-21	137	77	+60	+39	1642
1995	1642	14	19	-5	106	53	+53	+48	1690
1996	1690	15	19	-4	133	82	+51	+47	1737
1997	1737	11	17	-6	116	66	+50	+44	1781
1998	1781	23	20	+3	116	92	+24	+27	1808
1999	1808	17	16	+1	98	76	+22	+23	1831
2000	1831	22	13	+9	150	51	+99	+108	1939
2001	1939	13	26	-13	119	78	+41	+28	1967
2002	1967	11	21	-10	156	102	+54	+44	2011
2003	1939	20	23	-3	193	95	+98	+95	2034
2004	2034	26	18	+8	132	113	+19	+27	2061
2005	2061	22	16	+6	147	70	+77	+83	2144
2006	2144	21	29	-8	126	113	+13	+5	2149
2007	2149	20	14	+6	152	102	+50	+56	2205
2008	2205	13	22	-9	140	127	+13	+4	2209
2009	2209	26	30	-4	193	117	+76	+72	2281
2010	2281	18	24	-6	178	104	-74	+68	2349
2011	2349	28	26	+2	154	140	+14	+16	2365
2012(*)	2238	26	27	-1	106	128	-22	-23	2215
2013(*)	2216	22	30	-8	193	128	+65	+57	2273
2014	2268	22	26	-4	111	140	-29	-33	2235
2015	2235	20	29	-9	141	153	-12	-21	2214

(*) nel *2012* e *2013* sono state effettuate le operazioni post censuarie, per cui i dati a inizio anno sono quelli comunicati da ISTAT e non coincidono con il *31/12* dell'anno precedente

Il movimento della popolazione, relativo ai primi 20 anni presi in esame, registra un elevato tasso di mortalità che non è equilibrato dal tasso di natalità, il saldo è negativo di -56 unità e negli ultimi 10 anni le morti risultano superiori alle nascite con un saldo negativo di -41 unità
Vi è anche un elevato tasso di immigrazione quasi sempre positivo, salvo una lieve recente inflessione

DISTRIBUZIONE DELLA POPOLAZIONE
(Fonte ISTAT)

	1951	**1991**	**2001**	**2011**
Popolazione residente totale	920	1506	1885	2257
centri	527	1045	1598	1880
nuclei	132	82		
Case sparse	261	379	287	377

La distribuzione della popolazione residente risulta concentrata principalmente nei centri, in riferimento agli anni presi in analisi in particolare nel 1951 i residenti nei centri sono 527 (57%), nel 1991 sono 1045 (69%) e nel 2001 sono 1598 (85%), 1880 nel 2011 (83%). A contrario vi è una diminuzione dei residenti nei nuclei nel 1951 sono 132 (14%), nel 1991 sono 82 (5,5%). Il dato non è stato rilevato nei censimenti successivi
Le case sparse (definite dall'ISTAT come "quelle disseminate nel territorio comunale a distanza tale da non poter costituire nemmeno un nucleo abitativo") nel 1951 sono 261 (28,4%), nel 1991 sono 379 (25,2%), nel 2001 sono 287 (15,2%), e nel 2011 sono 377 (17%).
I dati mettono in evidenza come nel susseguirsi degli anni si ha avuto prevalentemente un incremento della popolazione relativa ai centri

POPOLAZIONE RESIDENTE PER FASCE D'ETA' DA 0 A 14 ANNI
(Fonte ISTAT)

	Meno di 5	**5-9**	**10-14**
1971	72 **(6%)**	68 **(5,6%)**	65 **(5,4%)**
1981	50 **(4,15%)**	56 **(4,65%)**	73 **(6,06%)**
1991	65 **(4,3%)**	56 **(3,71%)**	72 **(4,78%)**
2001	84 **(4,45%)**	91 **(4,82%)**	76 **(4,03%)**
2011	**103 (4,56%)**	**97 (4,29%**	**107 (4,74%)**

La popolazione residente nel 1971 con meno di 5 anni ha una percentuale del 6% rispetto alla popolazione totale residente (1201 ab) ed è superiore rispetto alle fasce d età dai 5 ai 9 anni (5,6%) e dai 10 ai 14 anni (5,4%). Nel 1981, nonostante la popolazione totale sia aumentata (1204 ab) la percentuale della popolazione con meno di 5 anni scende al 4,15% insieme alla fascia dai 5 ai 9 anni (4,65%) mentre aumenta la fascia dai 10 ai 14 anni (6,06%). Nel 1991 (1506 ab) e nel 2001 (1885 ab) le percentuali non si differenziano in modo significativo: la fascia con meno di 5 anni passa dal 4,3% al 4,45%, la fascia dai 5 ai 9 anni aumenta da 3,71% a 4,82% mentre l ultima fascia dai 10 ai 14 anni diminuisce da 4,78% a 4,03%.
Nel 2011 (2257 ab) la fascia con meno di 5 anni passa al 4,56%, la fascia dai 5 ai 9 anni scende a 4,29% mentre l ultima fascia dai 10 ai 14 anni si mantiene costante rispetto al 2001%.

POPOLAZIONE RESIDENTE PER CLASSI DI ETA'
(Fonte ISTAT)

	0-5	5-14	15-24	25-34	35-44	45-54	55-64	65-74	75 e più	totale
1961	73 **6,6%**	91 **8,3%**	150 **13,6%**	172 **15,6%**	125 **11,3%**	151 **13,7%**	135 **12,3%**	123 **11,2%**	77 **7%**	**1097**
1971	72 **6%**	132 **11%**	106 **8,8%**	155 **13%**	178 **15%**	123 **10,2%**	174 **14,5%**	140 **11,6%**	105 **8,7%**	**1201**
1981	50 **4,15%**	129 **10,7%**	137 **11,4%**	122 **10,1%**	190 **15,8%**	169 **14%**	127 **10,5%**	151 **12,5%**	119 **10%**	**1204**
1991	65 **4,3%**	138 **9,1%**	187 **12,4%**	232 **15,4%**	185 **12,3%**	237 **15,7%**	194 **13%**	144 **9,6%**	134 **9%**	**1506**
2001	84 **4,4%**	167 **8,8%**	155 **8,2%**	278 **15%**	319 **17%**	215 **11,4%**	279 **15%**	212 **11,2%**	176 **9,3%**	**1885**
2011	**103 4,5%**	**204 9,03%**	**230 10,19%**	**251 11,12%**	**344 15,24%**	**372 16,48%**	**252 11,16%**	**282 12,49%**	**219 9,70%**	**2257**

I dati riportati nella tabella possono fornirci un riscontro statistico interessante dato dall indice di senilità definito dal rapporto tra il numero di abitanti compresi nella classe di età maggiore di 55 anni ed il numero di abitanti nella classe di età inferiore a 14 anni, moltiplicato per 100.

1961 200 ab' 164 ab x 100 = 123
1971 245 ab' 204 ab x 100 = 120
1981 270 ab' 179 ab x 100 = 150
1991 278 ab' 203 ab x 100 = 137
2001 388 ab' 251 ab x 100 = 154
2011 501 ab' 307 ab x 100 = 163

L'indice esprime il numero di anziani ogni 100 giovani
Si nota quindi un peso più consistente delle classi anziane rispetto a quelle giovanili, infatti nel 2011 ogni 100 giovani ci sono 163 anziani, dato questo che si configura in linea con le statistiche provinciali, dove è in atto un consistente processo di senilizzazione
Tale indice tende ad aumentare progressivamente negli anni dal 1961 al 2011 prefigurando un involuzione demografica

POPOLAZIONE ATTIVA E NON ATTIVA TOTALE
(Fonte ISTAT)

	1971	**1981**	**1991**	**2001**	**2011**
Popolazione attiva totale	427	449	606	819	1065
Popolazione non attiva totale	575	590	900	815	885

F[illegible]A [illegible]A[illegible] E [illegible] F[illegible]A [illegible]A[illegible]
(F[illegible]A[illegible])

	2011
F[illegible]	1065
[illegible]	885

L[illegible], [illegible] 1971 [illegible] 2011, [illegible] 1065 [illegible] 2011. D'[illegible] '[illegible], [illegible]' [illegible] 1971 [illegible] 2011, [illegible], [illegible] 337 [illegible] 2011.
A[illegible] C[illegible], [illegible]. [illegible] 2011 [illegible] 192 [illegible] 113 [illegible].

[illegible]A[illegible]E [illegible]E[illegible]DE[illegible]E A[illegible]A [illegible] C[illegible]D[illegible]E [illegible]FE[illegible]A[illegible]E [illegible]E[illegible] A[illegible]A' EC[illegible]CA
(F[illegible]A[illegible])

	1971	1981	1991	2001	2011
A[illegible], [illegible], [illegible]	97	55	63	63	63
A[illegible]	50	50	37	145	192
C[illegible], [illegible], [illegible]	69	60	55		
C[illegible], [illegible]	99	124	220	231	337
[illegible]	26	28	25	18	35
C[illegible], [illegible], [illegible], [illegible]	8	19	49	82	113
[illegible]	54	53	83	193	
[illegible]	16	21	41		
A[illegible]					229
[illegible]	**427**	**449**	**606**	**732**	**969**

L[illegible]: [illegible] 50 [illegible] 1971 [illegible] 192 [illegible] 2011; [illegible], [illegible] 99 [illegible] 1971 [illegible] 337 [illegible] 2011; [illegible], [illegible], [illegible], [illegible] 8 [illegible] 1971 [illegible] 113 [illegible] 2011.
A[illegible]: [illegible], [illegible], [illegible] 97 [illegible] 1971 [illegible] 63 [illegible] 2011.
I[illegible] 2011 [illegible] C[illegible], [illegible], [illegible], S[illegible] P[illegible].

POPOLAZIONE ATTIVA E NON ATTIVA
(Fonte ISTAT)

	1971	1981	1991	2001	2011
Popolazione attiva totale	427	449	606	819	1065
Occupati	419	383	521	732	969
Disoccupati	0	27	52		
In cerca di prima occupazione	8	39	33	87	96
Popolazione non attiva totale	575	590	900	815	885
Casalinghe/i	235	180	213	206	163
Studenti	38	65	100	81	140
Ritirate/i dal lavoro	273	296	360	386	491
Altri	29	49	227	142	91

Si riportano le seguenti definizioni

Popolazione attiva
La somma delle persone occupate, di quelle disoccupate alla ricerca di nuova occupazione e delle persone in cerca di prima occupazione
Popolazione non attiva
La popolazione in condizione non professionale meno le persone in cerca di prima occupazione

La popolazione attiva ha avuto un incremento da 427 unità nel 1971 a 1065 nel 2011. In particolare gli occupati sono aumentati da 419 nel 1971 a 969 nel 2011; in cerca di prima occupazione da 8 nel 1971 a 96 nel 2011.
Anche la popolazione non attiva è aumentata da 575 nel 1971 a 885 nel 2011: sono aumentati gli studenti da 38 nel 1971 a 140 nel 2011, i ritirate/i dal lavoro da 273 nel 1971 a 491 nel 2011 e altri da 29 nel 1971 a 91 nel 2011; il valore delle casalinghe/i, invece, è diminuito da 235 nel 1971 a 163 nel 2011.

Tra la popolazione residente di 15 anni e più (1950), le forze di lavoro (1065) si attestano al 54,61% (44,8% al Censimento 2001). Gli occupati che nel 2001 rappresentavano il 38,8% della popolazione, nel 2011 risultano essere il 42,9%. Resta pressoché invariata la quota di persone in cerca di occupazione La percentuale di occupati nell'intervallo censuario 2001-2011, aumenta di oltre quattro punti percentuali, con valori comunque inferiori al dato medio nazionale paria 45,0%, e al 44,7% della Regione Liguria, che risulta risulta poco al di sotto della media a causa dell'invecchiamento della popolazione.

CENSIMENTO DELLE ABITAZIONI (ISTAT)

I dati dell'ultimo censimento del 2011 disponibili a livello comunale non contengono gli stessi parametri reperibili nei censimenti precedenti Si evidenziano i principali dati più significativi

Definizione di edificio: si intende per edificio una costruzione di regola di concezione ed esecuzione unitaria, dotata di una propria indipendente struttura, contenente spazi utilizzabili stabilmente da persone per usi destinati all'abitazione e/o alla produzione di beni e/o servizi, con eventuali relative pertinenze, delimitata da pareti continue, esterne o divisorie, e da coperture, dotata di almeno un accesso dall'esterno

ED F C E A D
(F A)

	2011
	809
	96
	905

ED F C E DE A E E D E
(F A)

	2011
1	379
2	197
3-4	96
5-8	34
9-15	19
16	15
	740

ED F C E DE A E E D A F E A
(F A)

	2011
1	88
2	467
3	162
4	23
	740

ED F C E DE A E E CA D C E
(F A)

	2011
1918	170
1919-1945	11
1946-1960	61
1961-1970	77
1971-1980	146

1981-1990	116
1991-2000	86
2001-2005	47
2006 e successivi	26
Totale	740

STANZE OCCUPATE PER EPOCA DI COSTRUZIONE DEGLI EDIFICI
(Fonte ISTAT)

	1971	**1981**	**1991**
Prima del **1919**	734	742	950
1919-1945	144	195	201
1946-1960	255	242	318
1961-1971	504	541	607
1972-1981		298	515
1982-1991			70
Dopo il 1991			
Epoca ignota	68		
totale	1705	2018	2920

Nel censimento della popolazione e delle abitazioni del 2001 e del 2011 i dati non sono stati restituiti con lo stesso criterio degli anni precedenti e pertanto non sono confrontabili direttamente Il raffronto possiamo esporlo per numero di abitazioni occupate totali e numero di stanze 2001: abitazioni 792 e stanze 3166; 2011: abitazioni 980 e stanze 3589.

INCREMENTO % STANZE IN COMPLESSO OCCUPATE E NON OCCUPATE
(Fonte ISTAT)

	1981	**1991**	**2001**	**2011**
Occupate	2018	2920 **(+30,9%)**	3166 **(+7,7%)**	3589 **(+11,7%)**
Non occupate	1420	1874 **(+24,2%)**	-	-
Totali	3438	4794 **(+28,2%)**	-	-

Dai dati presi in analisi nella tabella emerge un aumento progressivo sia delle stanze occupate che di quelle non occupate nel corso degli anni Le prime riportano un valore percentuale pari a +30,9% nel periodo 1981-1991 e +7,7% nel periodo 1991-2001; le seconde invece +24,2% nel periodo 1981-199, con un incremento meno importante nel periodo 1991-2001 e in quello 2001-2011. Anche il totale delle stanze risulta in crescita con un valore percentuale pari a +28,2% nel periodo 1981-1991.
La colonna relativa all anno 2001 e 2011 non riporta il dato delle stanze non occupate e di conseguenza il totale delle stanze poiché non presente nei dati del censimento ISTAT.

Per stanza si intende un locale, facente parte dell abitazione, che riceve aria e luce dall esterno ed ha dimensioni tali da consentire la collocazione di un letto lasciando spazio utile per il movimento di una persona La cucina, se risponde a tale definizione, è considerata stanza *(ISTAT 1981).*

INCREMENTO % ABITAZIONI IN COMPLESSO OCCUPATE E NON OCCUPATE
(Fonte ISTAT)

	1981	1991	2001	2011
Occupate	466	651 **(+28%)**	792 **(+17,8%)**	980 **(+19,1%)**
Non occupate	409	425 **(+3,7%)**	615 **(+30%)**	-
Totali	875	1076 **(+18,7%)**	1407 **(+23,5%)**	-

L'analisi dei dati fornisce come dato emergente l aumento progressivo del patrimonio edilizio abitativo negli ultimi vent anni in particolare il valore percentuale è pari al +28% dal 1981 al 1991, +17,8% dal 1991 al 2001 e +19,1% dal 2001 al 2011.
Anche il dato relativo alle abitazioni non occupate aumenta progressivamente con un valore percentuale pari al +3,7% dal 1981 al 1991 e +30% dal 1991 al 2001 (il valore non è presente nel censimento 2011). Questa crescita non è da interpretare come un aumento dell abbandono abitativo ma al contrario come un aumento delle seconde case
Di conseguenza emerge dai dati la crescita del totale delle abitazioni con un valore percentuale pari a + 18,7% dal 1981 al 1991 e + 23,5% dal 1991 al 2001.
Dal censimento ISTAT del 1991 un'abitazione è considerata occupata quando in essa abitano una o più famiglie le cui persone abbiano dimora abituale nell abitazione, anche se temporaneamente assenti alla data del censimento Un'abitazione è considerata non occupata quando essa non è abitata da alcuna persona oppure è abitata solamente da persone temporaneamente presente che cioè, non hanno la dimora abituale in quell abitazione

ABITAZIONI E STANZE OCCUPATE DA PERSONE RESIDENTI:
ABITAZIONI PER NUMERO DI STANZE riferito all' anno 2011
(Fonte ISTAT)

Numero di stanze (per abitazione)	Abitazioni	Stanze
1	32	32
2	189	378
3	251	753
4	236	944
5	150	750
6 e più	122	732
Totale stanze occupate		**3589**
Totale abitazioni occupate	**980**	

ABITAZIONI E STANZE OCCUPATE PER TITOLO DI GODIMENTO

(Fonte ISTAT)

2011 non disponibile con questi parametri

1951	Proprietà, usufrutto o riscatto	Affitto o subaffitto	Altro titolo	Totale
Abitazioni	181	83		**264**
Stanze	844	301		**1145**
Componenti	538	256		**794**
1961				
Abitazioni	145	16	5	**166**
Stanze	681	61	19	**761**
Componenti	407	50	11	**468**
1971				
Abitazioni	265	132	25	**422**
Stanze	1170	470	95	**1735**
Famiglie	281	133	27	**441**
Componenti	734	368	58	**1160**
1981				
Abitazioni	329	304	33	**666**
Stanze	1511	382	125	**2018**
Famiglie	341	106	33	**480**
Componenti	807	281	88	**1176**
1991				
Abitazioni	448	131	72	**651**
Stanze	2167	484	269	**2920**
Famiglie	450	131	72	**653**
Componenti	1032	274	164	**1470**
2001				
abitazioni	555	166		**721**
stanze	2400	520		**2920**
famiglie				
componenti	1295	366		**1661**

Dai dati presi in analisi nella tabella si nota che, dal 1951 al 2001, le abitazioni di proprietà, usufrutto o riscatto sono in numero maggiore rispetto a quelle in affitto o subaffitto ed il valore di entrambe cresce di anno in anno ad eccezione di una diminuzione dal 1951 al 1961: le prime passano da 181 a 145 mentre le seconde da 83 a 16. Dal 1971 al 1981 le abitazioni di proprietà, usufrutto o riscatto aumentano da 265 a 329 e quelle in affitto o subaffitto da 132 a 304; dal 1991 al 2001 le prime aumentano da 448 a 555 mentre le seconde da 131 a 166. Anche le abitazioni classificate con "altro titolo" aumentano, dal 1961 al 1991, passando da 5 a 72.

Un analogo discorso può essere fatto per quanto riguarda le stanze di proprietà, usufrutto o riscatto e quelle in affitto o subaffitto: dal 1951 al 1961 le prime diminuiscono da 844 a 681 mentre le seconde da 301 a 61; dal 1961 al 1971 le prime aumentano da 681 a 1170 mentre le seconde da 61 a 470; dal 1971 al 1981 le stanze di proprietà, usufrutto o riscatto aumentano da 1170 a 1511 mentre le stanze in affitto o subaffitto diminuiscono da 470 a 382; dal 1981 al 1991 le prime aumentano da 1511 a 2167 mentre le seconde aumentano da 382 a 484; infine dal 1991 al 2001 le prime aumentano ancora da 2167 a 2400 ed anche le seconde aumentano da 484 a 520.

Anche le stanze classificate con "altro titolo" aumentano dal 1961 al 1991 passando da 19 a 269.

Le famiglie di proprietà, usufrutto o riscatto aumentano dal 1971 al 1981 da 281 a 341 e dal 1981 al 1991 da 341 a 450; le famiglie in affitto o subaffitto dal 1971 al 1981 diminuiscono da 133 a 106 ed aumentano dal 1981 al 1991 da 106 a 131. Le famiglie classificate con "altro titolo" dal 1971 al 1991 aumentano passando da 27 a 72.

L□ componenti di proprietà , usufrutto o riscatto dal 1951 al 1961 diminuiscono da 538 a 407, dal 1961 al 1971 aumentano da 407 a 734, dal 1971 al 1981 aumentano da 734 a 807, dal 1981 al 1991 aumentano da 807 a 1032 ed infine dal 1991 al 2001 aumentano ancora da 1032 a 1295.
L□ componenti in affitto o subaffitto subiscono , dal 1951 al 1961, una diminuzione passando da 256 a 50, dal 1961 al 1971 aumentano da 50 a 368, dal 1971 al 1981 diminuiscono nuovamente passando da 368 a 281, dal 1981 al 1991 diminuiscono ancora da 281 a 274 ed infine dal 1991 al 2001 aumentano da 274 a 366. L□ componenti classificate con "altro titolo" aumentano dal 1961 al 1991 passando da 11 a 164.

OCCUPANTI DIVISI IN FA□ □□□E E COMPONENTI
(Fonte ISTAT)
2011 non disponibile

	1981	1991	2001
Famiglie	480	653 **(+26,4%)**	801 **(+18,4%)**
Componenti	1176	1470 **(+20%)**	1828 **(+19,5%)**

Dal censimento ISTAT del 2001 si intende per occupanti un abitazione 'stanza il [..] numero delle persone residenti che occupano l abitazione 'stanza" e per componenti (presenti in convivenza) [..] le persone presenti nella convivenza alla data del censimento , aventi o non aventi dimora abituale in essa
Dai dati presi in analisi si registra un aumento sia delle famiglie che dei componenti nel corso degli ultimi vent anni le prime assumono un valore percentuale pari a +26,4% dal 1981 al 1991 e +18,4% dal 1991 al 2001; i secondi +20% dal 1981 al 1991 e +19,5% dal 1991 al 2001.

POPOL AZION E □E□DE□□E IN FAMIGLI A E IN CONVIV ENZA PER C□□□AD□□A□□A
(Fonte ISTAT)

	2011
Popolazione resi ente in amigli	2238
Popolazione residente in convivenza	19
Tota e	2257

[illegible] DE[illegible] E/AB[illegible] E, [illegible] CC[illegible] /[illegible] E CC[illegible] /AB[illegible] E (F[illegible] A[illegible])

A[illegible]	A[illegible]			[illegible]		A[illegible]			A[illegible]	
	N[illegible]	S[illegible]	N[illegible]	N[illegible]	N[illegible]	N[illegible]	S[illegible]	N[illegible]	N[illegible]	S[illegible]
1981	466	2018	4,3	0,6	2,5	409	1420	3,5	875	3438
1991	651	2920	4,5	0,5	2,3	425	1874	4,4	1076	4794
2001	792	3166	4	0,6	2,4	615	-	-	1407	-
2011	980	3589	3,7	0,6	2,3	-	-	-	-	-

P[illegible] /[illegible] 4,3 [illegible] 4,5 [illegible] 1981-1991, [illegible] 1991-2001 [illegible] 2001-2011 [illegible] 3,7 [illegible]; [illegible] /[illegible] 0,6 [illegible] 0,5 [illegible] 1981-1991 [illegible] 0,6 [illegible] 1991-2001 [illegible]. I[illegible] /[illegible] 2,5 [illegible] 2,3 [illegible] 1981-1991 [illegible] 2,3 [illegible] 2,4 [illegible] 1991-2001 [illegible] 2001-2011; [illegible] /[illegible] 3,5 [illegible] 4,4 [illegible] 1981-1991.
A[illegible] 2001 [illegible] 2011 [illegible].

[illegible] A DE[illegible] A [illegible] E F[illegible] A[illegible] E

[illegible] 2015

(F[illegible] A[illegible] . . . [illegible] D[illegible])

A[illegible] 31/12/2015 = 2214

	[illegible] ([illegible]) [illegible]	[illegible]	[illegible]	A[illegible]
[illegible]	866,13	3609	-	-
[illegible]	604,37	2518	1091	43,3%
[illegible]	850,45	3543	1025	28,9%
[illegible]	949,47	3956	413	10,4%
[illegible]	866,96	3612	344	9,5%
[illegible]	982,12	4092	480	11,7%
[illegible]	926,9	3862	230	5,9%
[illegible]	606,55	2527	1335	53,8%
[illegible]	575,70	2399	128	5,3%

o_t _bre	571,85	2383	16	0,6%
nov □□ bre	551,00	2296	87	3,8%
dicembre	532,20	2217	79	3,6%

S□divide la quantità minima di rifiuti smaltiti per il numero dei residenti al fine di individuare il consumo pro capite in un periodo in cui il flusso turistico è minimo (dicembre):

a quantità minima rifiuti dicembre ' abitanti al 31.12.2015 = x

532,20 q / 2214 ab = 0,24

e si divide il consumo mensile per tale valore al fine di valutare le fluttuazioni stagionali dei non residenti

a / x = b es 551,00 / 0,24 = 2296

l'incremento mensile (c) del numero di utenti è dato dalla differenza tra gli utenti stimati

Δ b (utenti stimati mese e precedente) = c

E□: 3609 - 2518 = 1091

L'aumento in percentuale , infine , si ottiene dal rapporto tra l'incremento mensile del numero di utenti e gli utenti stimati

(c / b) * 100 = aumento in %

1091 / 2518 = 0,433

0,433 * 100 = 43,3 %

FORM A D□CON DUZION E DE□□E A□□E□DE A□□□C□□E
(Fonte censimento generale agricoltura **)**

	1990
Conduzione diretta del co _ti _atore	**(0 %)**
Con solo manodopera famil _are	197 **(93%)**
Con manodopera familiare prevalent _	7 **(3,3%)**
Con manodopera ext _afam □li _re prevalent _	6 **(2,18%)**
Conduzione non dire _ta del colt _vator _	**(0%)**
Conduzione con salariati _/ compartecipanti	2 **(1%)**

	2001
Conduzione diretta del co _ti _atore	185 **(50%)**
Con solo manodopera famil _are	158 **(42,4%)**
Con manodopera familiare prevalente	26 **(7%)**
Con manodopera ext _afamiliare preva _ent _	1 **(0,26%)**
Conduzione non dire _ta del colt _vator _	**(0%)**
Conduzione con salariati _/ compartecipanti	2 **(0,53%)**

	2010
Conduzione diretta del co ti atore	103
Con olo manodopera fam are	
Con manodoper famil are preval nte	
Con manodopera ext afamiliare preva ent	
Conduzione non dire ta del colt vator	
Conduzione con salariati / compartecipanti	--
Altra forma di conduzi ne	--
Totale	103

Dall analisi svolta nelle tabelle si può notare un rilevante cambiamento delle percentuali dall anno 1990 al 2001. " conduzione diretta del coltivatore" valutata nel 1990 allo 0%, aumenta nel 2001 fino al 50%; diminuisce invece "con solo manodopera familiare" dal 93% del 1990 al 42,4% del 2001. Aumenta anche "con manodopera familiare prevalente" dal 3,3% del 1990 al 7% del 2001; "con manodopera extrafamiliare prevalente" e la "conduzione con salariat compartecipanti" diminuiscono rispettivamente dal 2,18% al 0,26% e dall 1% allo 0,53%, mentre la "conduzione non diretta del coltivatore" rimane stabile allo 0%. Nel censimento 2010 è presente il solo dato della conduzione diretta pari a 103 aziende con una riduzione dal 2001 pari al 44%.

E F C E A E DA E EC D L'UTILIZZAZIONE DEI TERRENI
(Fonte C.C.A)

1990

	ettari	aziende
Orti	16,77	65
Vite	32,63	140
Olivo	197,54	184
Agrumi	1	15
Fruttiferi	6,4	40
Seminativi	21,97	
Prati e pascoli	27,95	
Boschi	11,47	
Altre superfici	55,9	
Totale	**371,63**	**444**

2001

	ettari	aziende
Orti	6,99	31
Vite	82,22	103
Olivo	161,52	168
Agrumi	0,37	6
Fruttiferi	1,86	25
Seminativi	22,59	
Prati e pascoli	37,90	
Boschi	12,47	
Altre superfici	4,12	
Totale	**330,04**	**333**

Dalla tabella si analizza come dal 1990 al 2001 sia cambiata la superficie aziendale dei terreni a seconda della loro utilizzazione
La superficie degli orti è diminuita da 16,77 ettari a 6,99 ettari così come le aziende incidenti su quella superficie sono passate da 65 a 31; la superficie destinata alla coltivazione della vite invece è

[illegible] 32,63 [illegible] 82,22 [illegible] 140 [illegible] 130.
A [illegible] ' [illegible] 197,54 [illegible] 161,52 [illegible] 184 [illegible] 168; [illegible] 1 [illegible] 0,37 [illegible] 15 [illegible] 6.
S [illegible] ([illegible] 6,4 [illegible] 1,86 [illegible]) [illegible] ([illegible] 40 [illegible] 25) [illegible] ([illegible] 55,9 [illegible] 4,12 [illegible]).
A [illegible] ([illegible] 21,97 [illegible] 22,59 [illegible]), [illegible] ([illegible] 27,95 [illegible] 37,90 [illegible]) [illegible] ([illegible] 11,47 [illegible] 12,47 [illegible]).
D [illegible] 371,63 [illegible] 330,04 [illegible] 444 [illegible] 333, [illegible] 1990 [illegible] 2001.

L [illegible] ISTAT [illegible] 306,49 [illegible]. [illegible] 177,1 [illegible]. [illegible] 42 %

[illegible]
(F [illegible] A [illegible])
E [illegible] A [illegible]

			2010	2001
[illegible]E[illegible]F[illegible]C[illegible]E [illegible]A[illegible]E			**193,94**	**354,67**
	[illegible]E[illegible]F[illegible]C[illegible]E A[illegible]C[illegible]A [illegible]A[illegible]A		**177,1**	**306,46**
		S[illegible]	8,86	22,59
		[illegible]	11,04	
		C[illegible], [illegible]	154,58	245,97
		O[illegible]	2,46	
		P[illegible]	0,16	37,90
	A[illegible]E			
		A[illegible]	--	
		B[illegible]	4,26	12,47
		S[illegible]	12,58	31,62
		A[illegible]		4,12

[illegible]
[illegible] 7000 [illegible]
(F[illegible] C.C.[illegible]A)

2011	AGRICOLT[illegible]RA, SI[illegible]LICOLT[illegible]RA, PESCA				
		C[illegible]	S[illegible]	P[illegible]	T[illegible]
	[illegible]	46	--	--	46
	[illegible]	46	--	--	46

2[illegible] 2016	AGRICOLT[illegible]RA, SI[illegible]LICOLT[illegible]RA, PESCA				
		C[illegible]	S[illegible]	P[illegible]	T[illegible]
	[illegible]	36	--	--	36
	[illegible]	36	--	--	36

COMUNE DI DIANO CASTELLO
Provincia di Imperia

PUC

Piano Urbanistico Comunale
PROGETTO □ARIANTE

□ILANCIO ATTI□ITA□
EDILI□IA

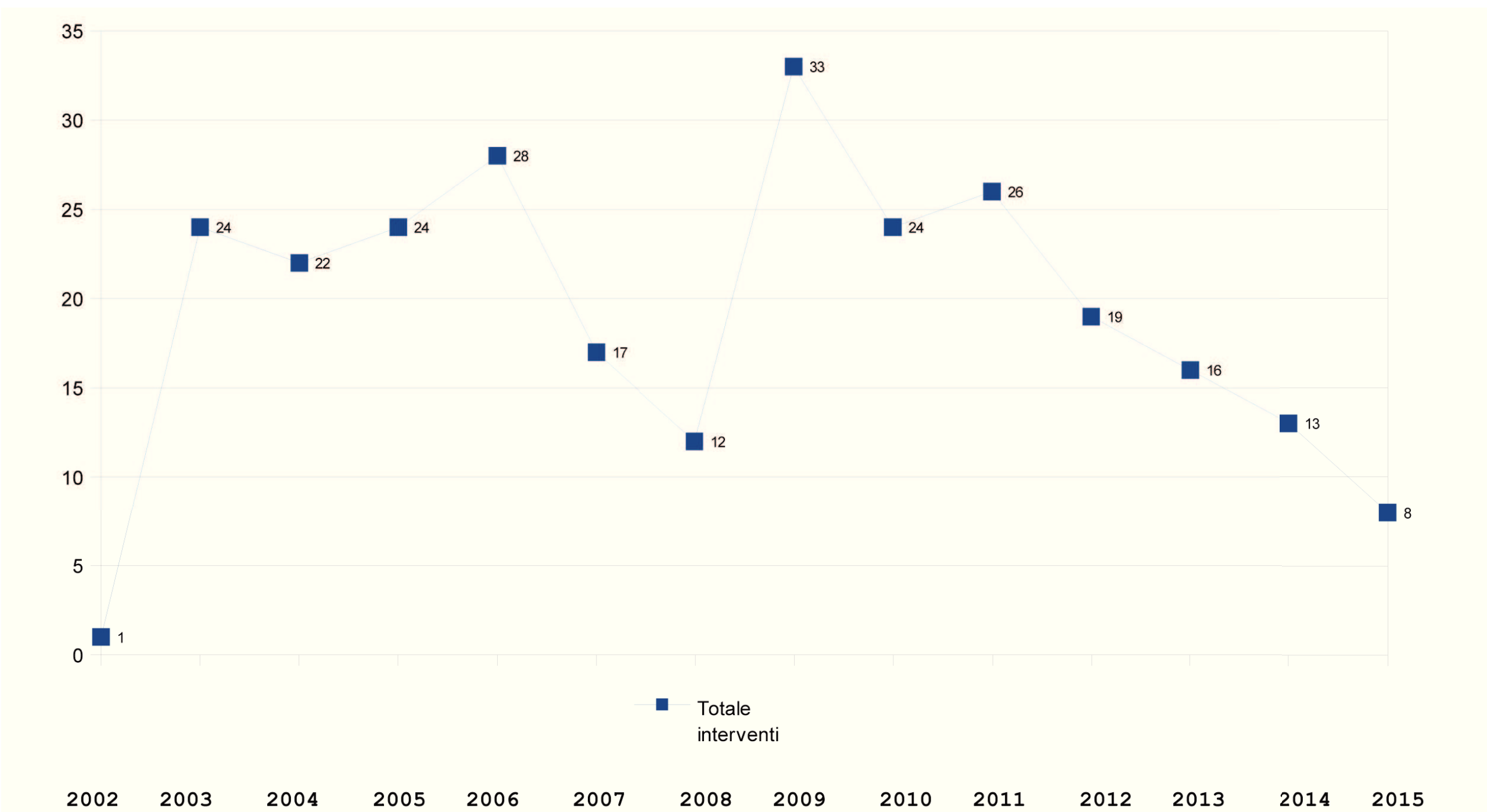

Presso l'ufficio tecnico comunale è stata svolta l'indagine sull'attività edilizia nel periodo successivo all'entrata in vigore del PRC e sono stati elaborati i dati di sintesi di seguito riportati
I dati rilevati si riferiscono dal periodo di entrata in vigore del PRC (10.10.2002) al 31.12.2015.
Le tabelle fornite dall'ufficio tecnico comunale complete sono allegate in fondo alle seguenti elaborazioni
Cartograficamente nella tavole di Piano V.1a (base catastale) e V.1b (redatta sulla base CTRL) sono riportate con una particolare colorazione, a livello indicativo, le nuove costruzioni accatastate dal PRC 2002 al 2016, è possibile pertanto vedere indicativamente lo stato di attuazione del PRC.

	RESIDENZIALE		NON RESIDENZIALE		
Anno	Superficie residenziale mq	Volume residenziale mc	Superficie non residenziale mq	Volume non residenziale mc	Totale interventi
2002	56,28	146,33	154,56	417,31	1
2003	2099,72	6703,5	1458,33	4248,57	24
2004	2843,58	9525,36	2781,23	7699,11	22
2005	4955,07	16430,01	4312,45	9556,63	24
2006	2921,7	10157,08	3850,75	10586,9	28
2007	2204,68	7111,81	1722,97	4791,3	17
2008	1161,86	4042,23	667,36	1816,8	12
2009	2632,18	8477,94	821,27	0	33
2010	1793,59	3448,04	245,67	110,05	24
2011	2901,98	7732,31	836,48	69,5	26
2012	1567,82	2789,59	372,65	0	19
2013	847,15	1133,05	269,96	183,68	16
2014	796,91	6028,97	288,61	0	13
2015	629,9	395,69	461,3	0	8

GRAFICO DEGLI INTERVENTI PER NUMERO DAL 2002 AL 2015

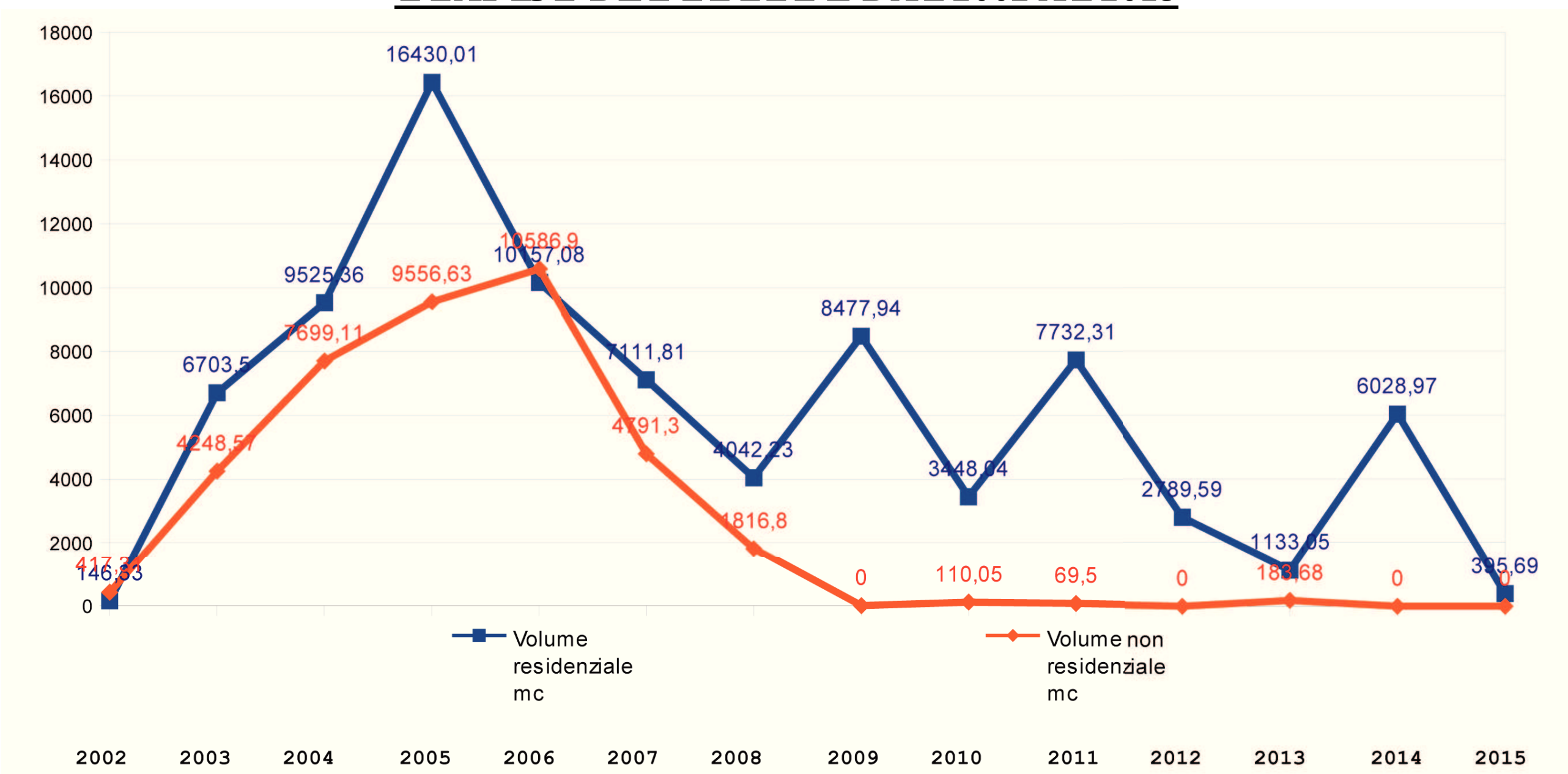

□□AF□C□ DE□ VOLUM E DA□ 2002 A□ 2015

Dalla tabella e dai grafici sul bilancio dell attività edilizia dal 2002 al 2015 si evince quanto segue il 2002 è stato l anno col minor numero di interventi (n 1) che sono gradualmente aumentati dal 2003 al 2006 (da 24 a 28) per poi diminuire nel 2007 e nel 2008 (rispettivamente 17 e 12) per poi risalire e attastarsi su valori numerici poco variabili Per quanto riguarda la volumetria si è fatta una distinzione tra volumetria residenziale (in mc) e volumetria non residenziale (in mc): la volumetria residenziale, per ogni anno, è sempre maggiore rispetto alla volumetria non residenziale e si nota un andamento altalenante, la volumetria non residenziale dopo il 2009 è stata praticamente assente

Interventi edilizi per zona omogenea nel periodo in esame 2002-2015

Zona di P.R.G.	Numero interventi residenziale	Superficie residenziale mq	Volume residenziale mc	Numero interventi non residenziale	Superficie non residenziale mq	Volume non residenziale mc
ZONA A	40	2238,29	3682,34	11	1134,71	2921,46
ZONA B	113	12818,77	44947,94	50	9955,86	21619,95
ZONA C	27	7112,87	26232,75	11	3788,9	8763,46
ZONA E	57	3583,62	7132,27	31	2945,52	6174,98

Risultano prevalenti gli interventi nelle zone B, sicuramente per quanto riguarda i distretti D□.1 e D□.2 soggetti a titolo edilizio diretto convenzionato in aree di completamento edilizio già urbanizzate, a seguire quelli negli altri distretti di trasformazioni riconducibili alle zone C. I□ termini numerici sono rilevanti anche gli interventi nelle zone E agricole, ma non in termini volumetrici

□□AF□C□ DE□ □□□ E□□ DE□ □□□□□E□□E□□□(2002-2015)

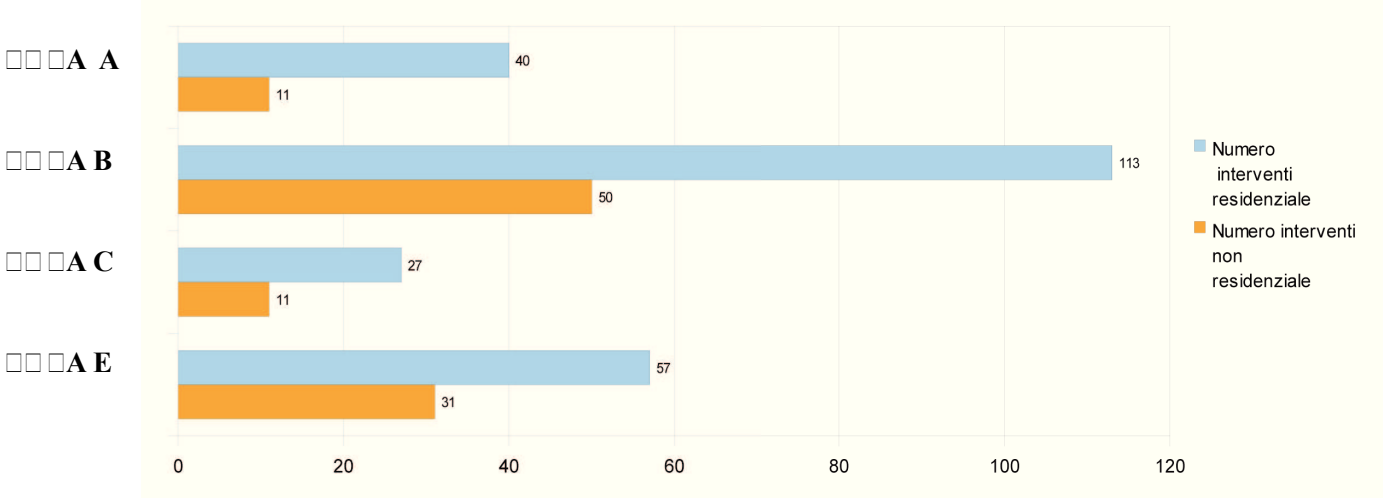

□□AF□C□ DE□ □□ □□□ E E DE□□A □□□E□F□C□E (2002-2015)

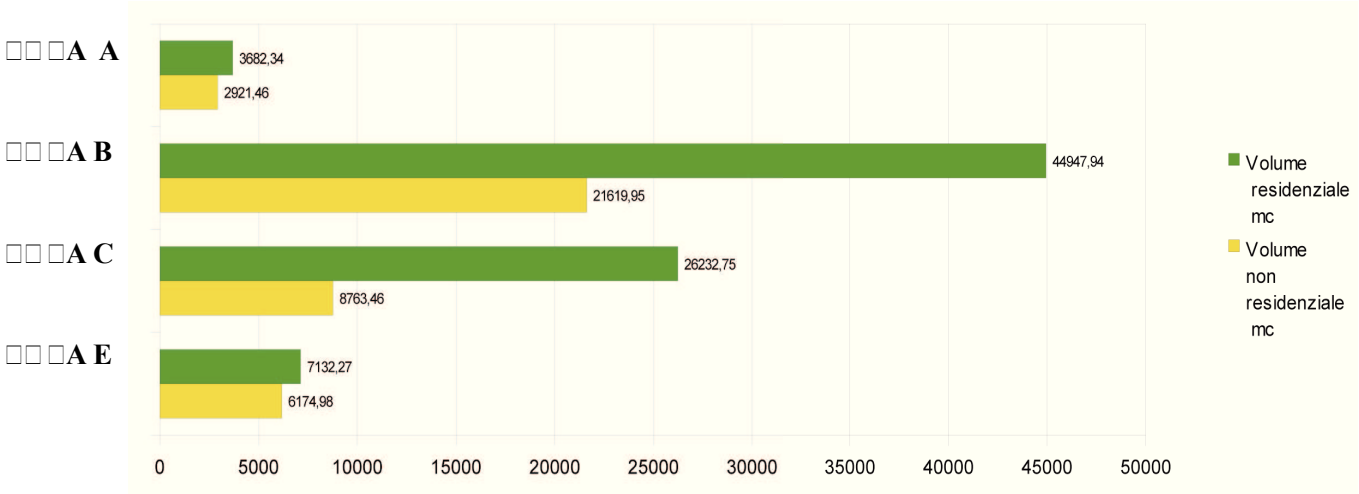

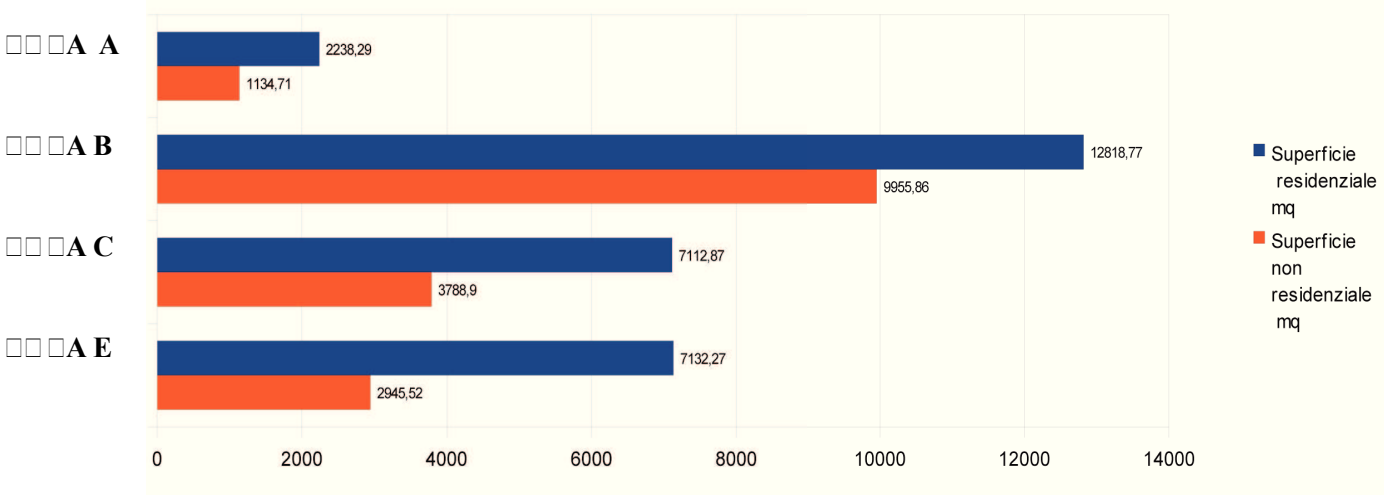

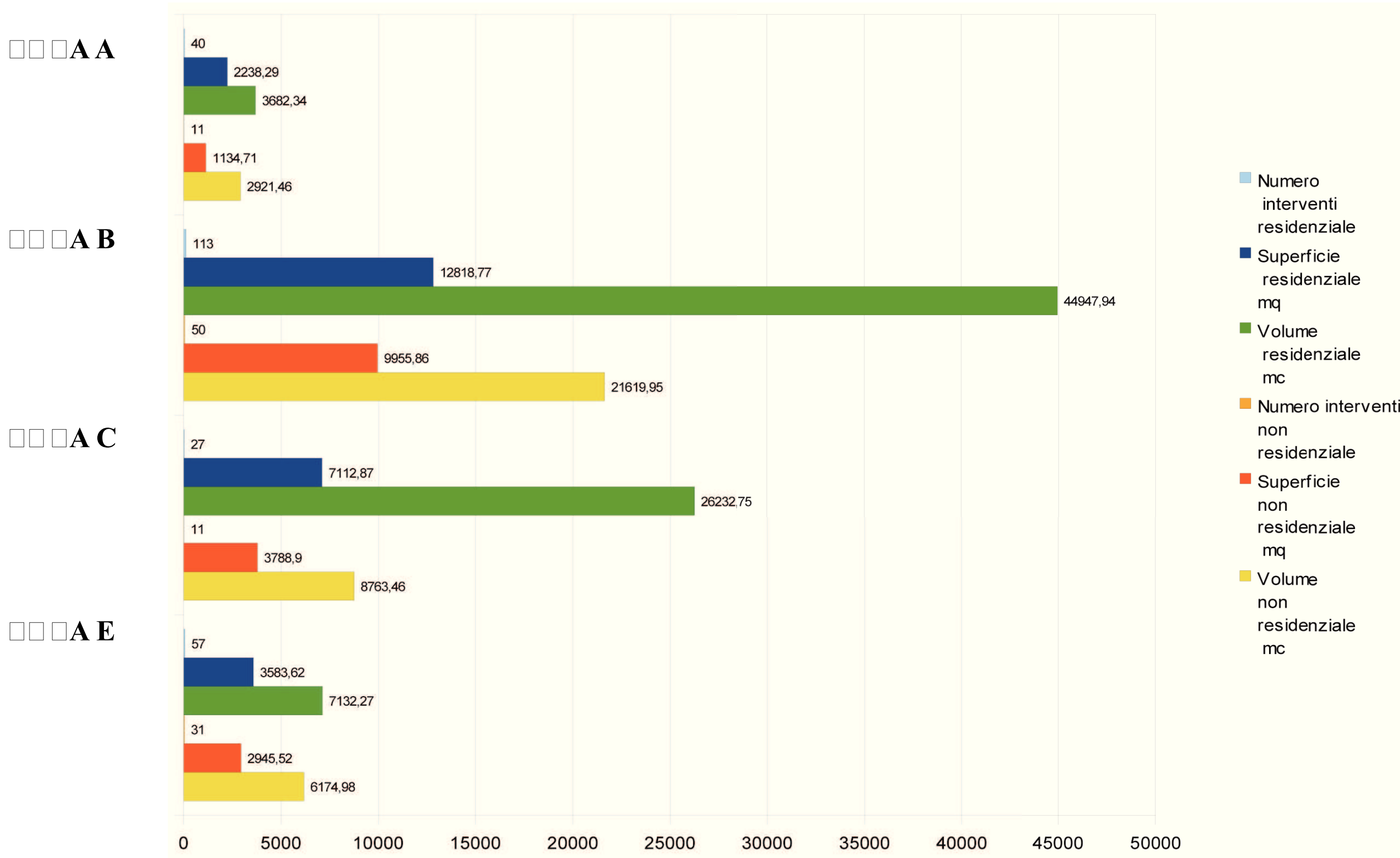

□□AF□C□ D□R □EPILOGO (2002-2015)

Dalla tabella sul bilancio dell attività edilizia dal 2002 al 2015 si evince quanto segue il numero degli interventi residenziali , per ogni zona di P□C, è maggiore rispetto al numero degli interventi non residenziali (zona A n 40-n° 11, zona B n° 113-n° 50, zona C n° 27-n° 11 e zona E n° 57-n° 31). Anche la superficie residenziale così come la volumetria sono maggiori , per ogni zona , rispetto a quelli non residenziale Solo per le zone agricole la destinazione non residenziale è quasi equivalente a quella residenziale

C□ □D□ □□ED□□□□

(□□□□□326/03 □□□□15/04)

	□□□□□□□□□□□□□□			□□□□□□□□□□□□□□□□□□		
□□□□ □□ □□□□□□	□□□□□□ □□□□□□□□□□ □□□□□□□□□□□□□□	□□□□□□□□□□ □□□□□□□□□□□□□□□□ □□	□□□□□□ □□□□□□□□□□□□□□□□ □□	□□□□□□ □□□□□□□□□□ □□□ □□□□□□□□□□□□□□	□□□□□□□□□□ □□□ □□□□□□□□□□□□□□□□ □□	□□□□□□ □□□ □□□□□□□□□□□□□□□□ □□
□□□□ □	□	□	□	□	□□,□□	□□□,□□
□□□□ □	□□	□□□,□□	□□□□,□□	□	□□□,□□	□□□,□□
□□□□ □	□	□□,□□	□□□,□□	□	□□,□□	□□□,□
□□□□ □	□□	□□□□,□□	□□□□,□□	□	□□□,□□	□□□□,□□

□ □AF□C□ DE□ □□□ E□□ DE□ □□□□ □E□□E□□□C□□□□□□□□□□□

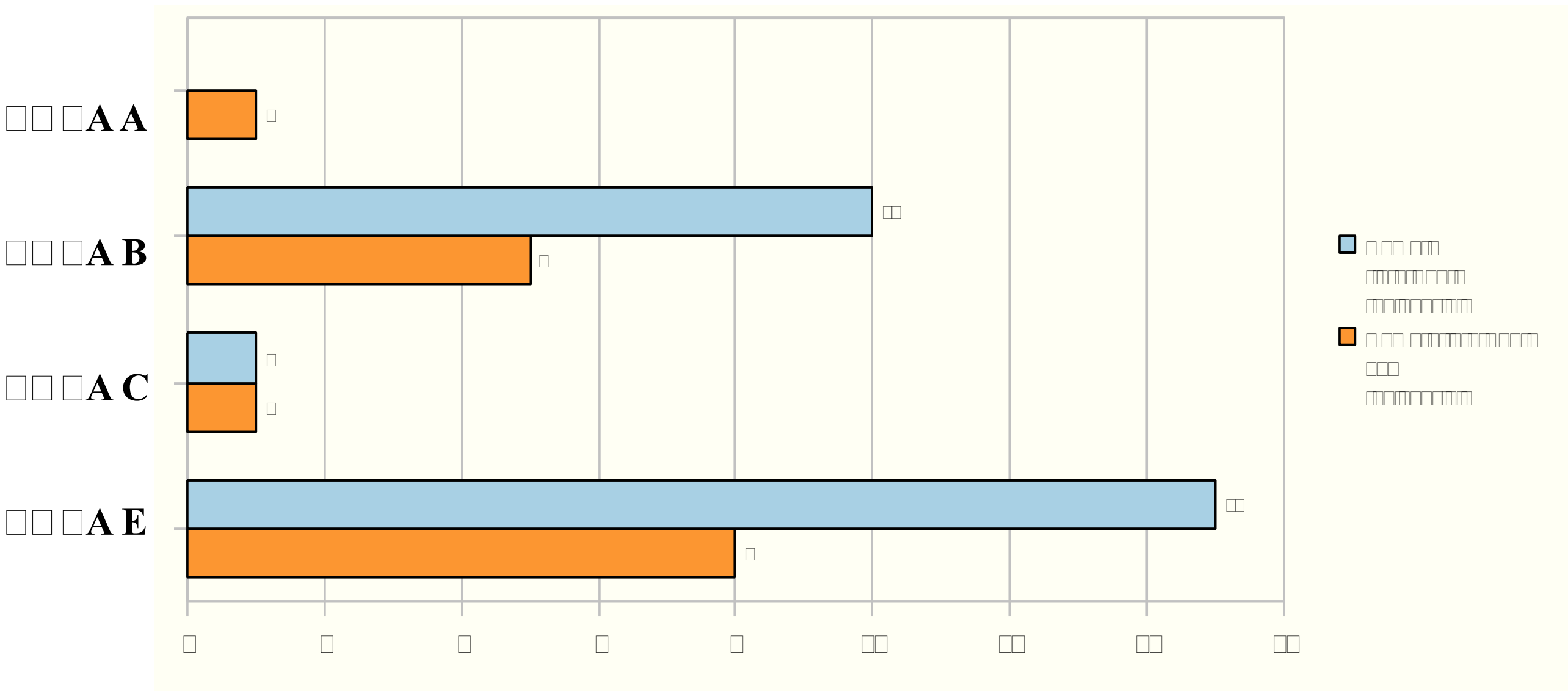

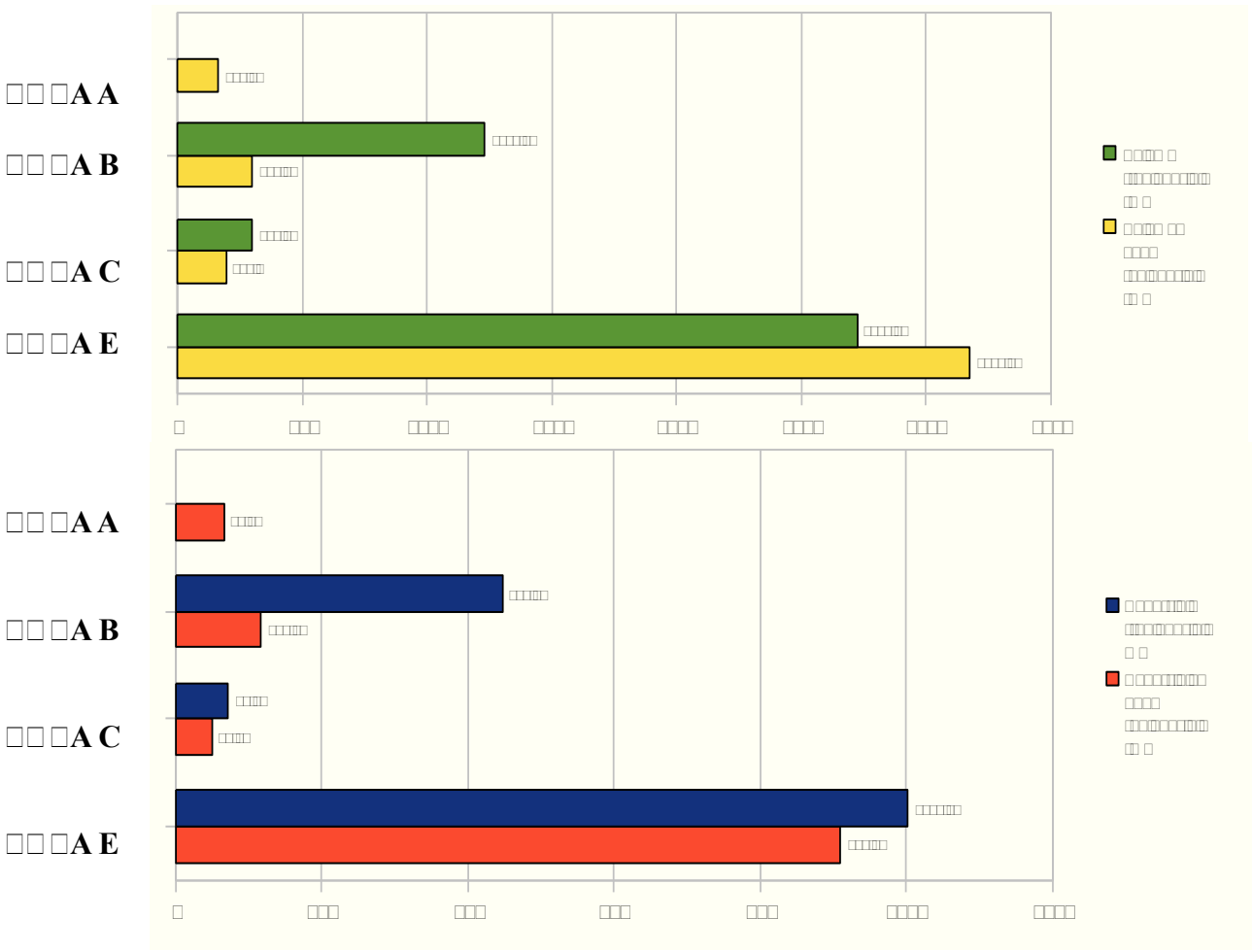
□□□AA
□□□AB
□□□AC
□□□AE
□□□AA
□□□AB
□□□AC
□□□AE

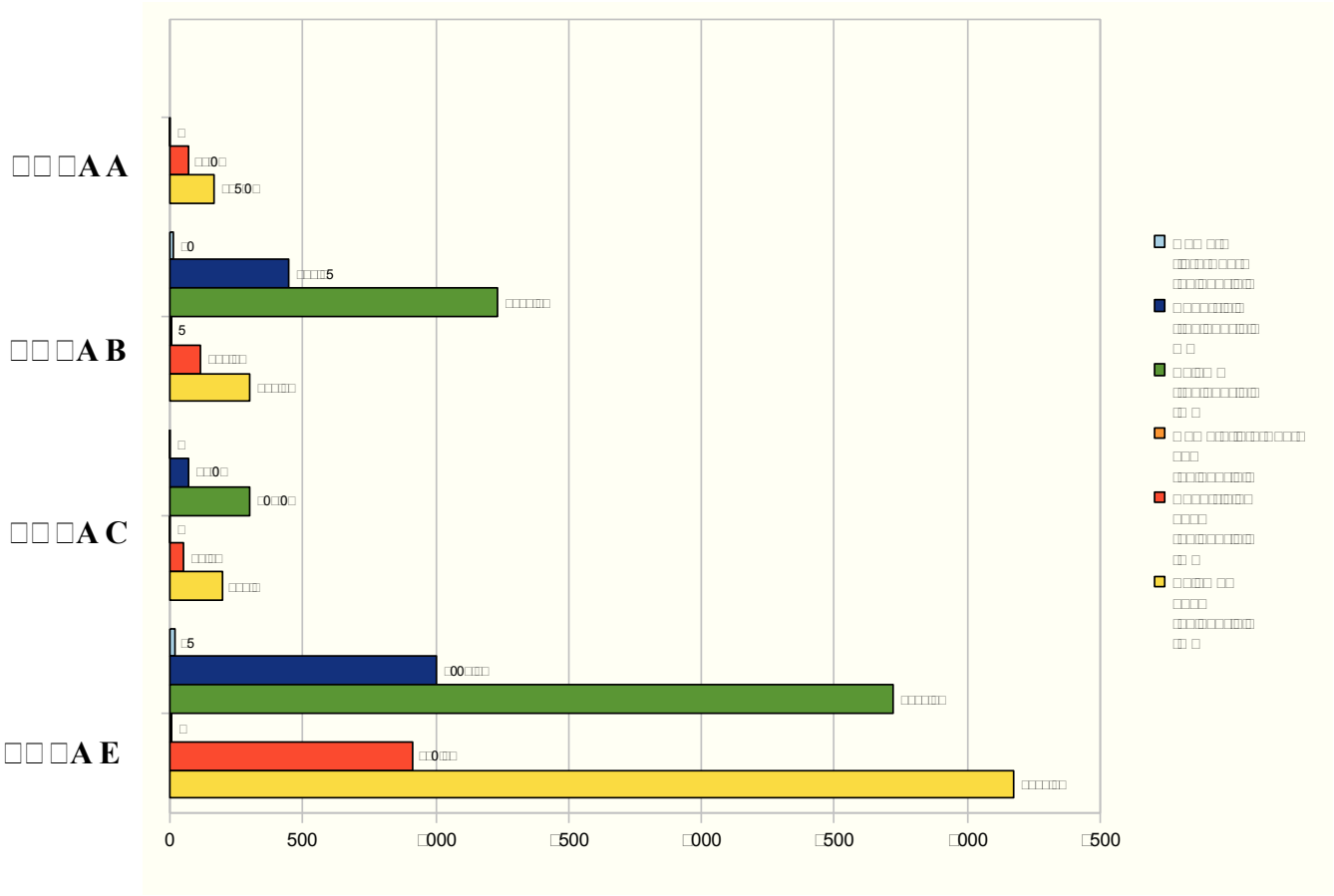

Si allegano tabelle analitiche predisposte dall'Ufficio tecnico comunale

[illegible]

[illegible]

NOTE

- Nel caso di ristrutturazioni con incremento di superfici o volumi vengono indicati soltanto i dati delle nuove superfici e nuovi volumi.
- I dati scritti in colore blu si riferiscono a superfici e volumetrie non computabili ai [illegible] urbanistici perché totalmente interrate.
- I dati scritti tra parentesi sono stati ricavati direttamente dagli elaborati grafici.

n° [illegible]	[illegible]		[illegible]	[illegible] m^2	[illegible] m^3	[illegible] m^2	[illegible] m^3	[illegible]	[illegible]	[illegible]	[illegible]	N[illegible]
	[illegible]	[illegible]										
95/02	5	423	[illegible].3	56,28	(146,33)	(154,56)	(417,31)	[illegible] L.R. 24/2001 e L. 122/1989			[illegible]	
01/03	6	68	[illegible].1.3.[illegible]	32,64	31,37	-	-	[illegible] con [illegible] vol [illegible].			[illegible] e D.M. 22/98	
08/03	2	259	[illegible].2	-	3,99	-	-	[illegible] con [illegible] vol [illegible].			[illegible]	
13/03	6	842	[illegible].1.3.[illegible]	93,76	243,78	-	-	[illegible] e L.R. 24/2001			[illegible]	
16/03	5	561	[illegible].1.1	13,00	39,00	-	-	[illegible]			[illegible] [illegible]	
19/03	6	229	[illegible].4.2	-	-	40,70	113,96	Nota [illegible] L. 122/1989			[illegible] [illegible]	
26/03	4	422	[illegible].4	52,31	156,93	-	-	L.R. 24/2001			[illegible]	
34/03	7	20	[illegible].2	246,32	1028,75	(192,60)	(520,12)	Nota [illegible]			[illegible] [illegible]	
41/03	1	875	[illegible].2.2	-	+ 8,40	-	-	[illegible] con [illegible] vol [illegible].			[illegible]	

□

□□ □□□□□□□ □ □□□□□□ □□	□□□□ □□□□□□□□□□		□□□□ □□ □□□□□□□	□□□□□□□□□□□□ □□□□□□□□□□□□□□ □□	□□□□□□□ □□□□□□□□□□□□□□ □□	□□□□□□□□□□□□ □□□□ □□□□□□□□□□□□□□ □□	□□□□□□□ □□□□ □□□□□□□□□□□□□□ □□	□□□□□ □□□□□□□□□□□	□□□□□ □□□□□□□	□□□□□□□ □□□□	N□□□
	□□□	□□□□									
49/03	6	24	□□.4.1	112,64	292,86	-	-	□.□.24/2001	31.03.04		□□□□□□□□□□□□□□
52/03	5	810	□□.1	-	-	(45,36)	(149,69)	□□□□□□□□□ □ □.□. 37/02			□□□□□□□□□□□□ □□□□□□□□□□ □□□□□□.
71/03	5	209	□□.1.1	77,95	268,76	-	-	□□□□□□□□□□□□□ □□□□□□ □ □.□. 24/01			□□□□□□□□□□□□□□
76/03	6	38	□□□.1.3 .□	93,81	270,92	138,50	(387,80)	□□□□□□ □□□□□□□□□□□□□			□□□□□□□□□□□□□□ □□□□□□□□□□□□□□□
80/03	7	182	□□.2	315,80	1107,45	(216,00)	(594,00)	□□□□□□ □□□□□□□□□□□□□	07.08.06		□□□□□□□□□□□□□□ □□□□□□□□□□□□□□□
81/03	7	182	□□.2	230,72	855,00	(147,90)	(406,73)	□□□□□□ □□□□□□□□□□□□□	07.08.06		□□□□□□□□□□□□□□ □□□□□□□□□□□□□□□
82/01	6	249	□□.2	-	-	-	23,44	□□□□□□□□□□□□□ □□ □ □□□□□□□□□□□ □□□□□□.			□□□□□□□□□□□□□□
83,03	6	68	□□□.1.3 .□	107,40	279,24	-	-	□.□. 24/2001			□□□□□□□□□□□□□□
92/03	7	397	□□.2	22,84	68,52	-	-	□.□. 24/2001			□□□□□□□□□□□□□□ □□□□□□□□□ □□□□□□□□
101/03	2	642	□□□.2	81,47	274,50	(112,50)	(337,59)	□□□□□□ □□□□□□□□□□□□□			□□□□□□□□□□□□□□□ □□□□□□□□□□□□□□

[illegible]

[illegible]

□□ □□□□□□□□ □ □□□□□□□□ □□	□□□□□ □□□□□□□□□□□□		□□□□□ □□ □□□□□□□	□□□□□□□□□□□□□ □□□□□□□□□□□□□□□ □□	□□□□□□□□ □□□□□□□□□□□□□□□ □□	□□□□□□□□□□□□□ □□□□ □□□□□□□□□□□□□□□ □□	□□□□□□□□ □□□□ □□□□□□□□□□□□□□□ □□	□□□□□ □□□□□□□□□□□□□	□□□□□ □□□□□□ □	□□□□□□ □□□□□□	N□□□
	□□□	□□□□									
103/03	4	307	□□.1	75,50	(196,30)	-	-	□.□.24/2001			□□□□□□□□□□□□
104/03	3	757	□□.2	-	27,37	-	-	□□□□□□□□□□□□□ □□□□□ □□□ □□□□□□□□□□□ □□□□□.			□□□□□□□□□□□□□□
105/03	4	309	□□.1	221,08	659,68	(291,77)	(962,84)	□□□□□ □□□□□□□□□□□□□	15.03 .06		□□□□□□□□□□□□□□□ □□□□□□□□□□□□□□
106/03	5	475	□□.1.1	97,38	253,88	(102,00)	(290,70)	□.□. 24/2001 □ □. 122/1989			□□□□□□□□□□□ □ □□□□□□□□□□□□□ □□□.
118/03	4	339	□□.1	181,00	543,00	(171,00)	(461,70)	□□□□□ □□□□□□□□□□□□□			□□□□□□□□□□□□□ □□□□□□□□□□□□□□
120/03	7	228	□□.2	44,10	93,80	-	-	□.□.24/2001			□□□□□□□□□□□
02/04	2	132	□□□.2	185,46	595,91	(122,10)	(329,68)	□□□□□ □□□□□□□□□□□□□			□□□□□□□□□□□□□□ □□□□□□□□□□□□□
03/04	7	315	□□.2	505,58	1758,72	(280,46)	(800,76)	□□□□□ □□□□□□□□□□□□□			□□□□□□□□□□□□□ □□□□□□□□□□□□□□ □. 2 □□□□□□□□□□□
13/04	5	754	□□□.1.2	-	-	(43,57)	(117,61)	□. 122/89			□□□□□□□□□□□□
25/04	5	425	□□.3	-	-	(125,10)	(357,77)	□. 122/1989			□□□□□□□□□□□□

[illegible]

[illegible]

[illegible]	[illegible]		[illegible]	[illegible]	[illegible]	[illegible]	[illegible]	[illegible]	[illegible]	[illegible]	N[illegible]
	[illegible]	[illegible]									
26/04	4	378	[illegible].1	184,80	631,71	-	-	[illegible] [illegible]			[illegible] [illegible]
28/04	2	125	[illegible].2	55,00	213,03	58,90	138,56	[illegible] [illegible]			[illegible]
33/04	5	702	[illegible].1.1	24,26	72,77	39,06	103,51	[illegible]. 24/2001 [illegible] [illegible]. 122/1989			[illegible]
34/04	2	342	[illegible].5	170,30	613,10	-	-	[illegible] [illegible]			[illegible] [illegible]
37/04	4	386	[illegible].1	-	-	145,60	407,68	[illegible] [illegible] [illegible]. 122/1989			[illegible]
44/04	3	930	[illegible].2	34,41	110,72	-	-	[illegible] [illegible] [illegible] [illegible]. [illegible].[illegible]. 24/2001			[illegible]
47/04	7	33	[illegible].2	209,05	750,45	(198,36)	(535,57)	[illegible] [illegible]			[illegible] [illegible]
48/04	7	33	[illegible].2	193,40	767,41	(211,68)	(571,54)	[illegible] [illegible]			[illegible] [illegible]
49/04	6	96	[illegible].1.3.[illegible]	150,00	435,00	(260,71)	(756,06)	[illegible] [illegible]			[illegible] [illegible]
55/04	4	141	[illegible].1.1	-	-	149,20	387,92	[illegible] [illegible]			[illegible] [illegible] [illegible].

[illegible]

[illegible]

[illegible]	[illegible]		[illegible]	[illegible]	[illegible]	[illegible]	[illegible]	[illegible]	[illegible]	[illegible]	N[illegible]
	[illegible]	[illegible]									
56/04	5	425	[illegible].1.2	200,00	600,00	-	-	[illegible]			[illegible]
77/04	5	107	[illegible].1.3	-	12,90	(102,97)	(283,16)	[illegible]			[illegible]
80/04	7	158	[illegible].2	248,38	823,48	(267,00)	(747,60)	[illegible]			[illegible]
90/04	7	328	[illegible].2	47,80	101,60	-	-	[illegible]. 24/2001			[illegible]
92/04	1	75	[illegible].2	91,20	264,48	115,20	322,56	[illegible]			[illegible]
94/04	4	486	[illegible].1	221,03	692,51	(447,32)	1.230,13)	[illegible]			[illegible]
99/04	6	84	[illegible].4.1	231,24	781,44	(58,00)	(156,60)	[illegible]			[illegible]
110/04	1	405	[illegible].1.2	91,67	300,13	(156,00)	(452,40)	[illegible]			[illegible]
02/05	6	842	[illegible].1.3.	11,32	26,047	(52,90)	(153,41)	[illegible]. 122/1989			[illegible]
27/05	7	349	[illegible].3.1	25,21	162,12	-	-	[illegible]			[illegible]

[illegible]

[illegible]

[illegible]	[illegible]									
	[illegible]									
[illegible]	[illegible]	[illegible]	[illegible]	[illegible]	[illegible]	[illegible]	[illegible]	[illegible]	[illegible]	N[illegible]
31/05	5	811	[illegible].1	118,84	515,28	(118,96)	(333,09)	[illegible]		
32/05	5	846	[illegible].7	2395,08	7593,75	2005,68	5415,34	[illegible].		
34/05	2	254	[illegible].2	27,69	80,82	(62,62)	(175,35)	[illegible]		
36/05	6	264	[illegible].2	3,64	32,46	(51,30)	(138,51)	[illegible]		
42/05	5	611	[illegible].1.1	-	-	(37,74)	(101,90)	[illegible].24/2001 [illegible]. 122/1989		
45/05	7	309	[illegible].2	255,68	1.108,51	(220,78)	(596,11)	[illegible]		
55/05	4	314	[illegible].1	-	-	834,10)	(78,43)	[illegible]. 122/1989		
56/05	7	107	[illegible].2	14,43	43,29	-	-	[illegible]		
59/05	7	116	[illegible].2	358,44	1176,69	(281,66)	(760,48)	[illegible]		
64/05	1	916	[illegible].2	90,82	320,01	(91,64	(256,58)	[illegible]		
65/05	6	809	[illegible].1.1	49,56	(128,86)	-	-	[illegible]. 24/2001		

[illegible]

[illegible]

□

□□ □□□□□□□ □ □□□□□□□ □□	□□□□ □□□□□□□□ □□		□□□□ □□ □□□□□□□	□□□□□□□□□□□□ □□□□□□□□□□□□□ □²	□□□□□□□ □□□□□□□□□□□□ □²	□□□□□□□□□□□□ □□□□ □□□□□□□□□□□□□ □²	□□□□□□□ □□□□ □□□□□□□□□□□□□ □²	□□□□□ □□□□□□□□□□□□	□□□□□ □□□□□□□	□□□□□□ □□□□□□	N□□□
	□□ □	□□□□ □									
68/05	6	351	□□.2.1	12,95	38,86	-	-	□□□□□□□□□□□□□□□□□□□□ □ □□□□ □□□□□□□□□□□□□ □□□□□□. □ □.□. 24/2001			□□□□□□□□□□□□□□□□
75/05	6	980	□□.4.1	169,27	602,07	(105,91)	(285,96)	□□□□□□ □□□□□□□□□□□□□□□			□□□□□□□□□□□□□□□□ □□□□□□□□□□□□□□□□
77/05	6	972	□□.4.1	316,25	1202,60	(232,61)	(628,04)	□□□□□□ □□□□□□□□□□□□□□□			□□□□□□□□□□□□□□□□ □□□□□□□□□□□□□□□□ □. 2 □□□□□□□□□□□□
85/05	4	559	□□.1	119,30	500,37	-	-	□□□□□□ □□□□□□□□□□□□□□□			□□□□□□□□□□□□□□□□ □□□□□□□□□□□□□□□□
97/05	7	42	□□.2	80,76	(215,80)	-	-	□.□. 24/2001			□□□□□□□□□□□□□□□□
106/05	6	56	□□.4.1	9,65	33,00	-	-	□.□. 24/2001			□□□□□□□□□□□□□□□□
110/05	6	4	□□.4.1	257,52	839,87	212,00	572,40	□□□□□□ □□□□□□□□□□□□□□□			□□□□□□□□□□□□□□□□ □□□□□□□□□□□□□□□□
114/05	7	348	□□.3.1	54,47	175,85	-	-	□□□□□□□□□□□□□□□□□□□□ □ □□□□ □□□□□□□□□□□□□ □□□□□□.			□□□□□□□□□□□□□□□□ □□□□□□□□□□□□□□□□
117/05	5	424	□□.3.1	29,69	86,21	-	-	□□□□□□□□□□□□□□□□□□□□ □ □□□□ □□□□□□□□□□□□□ □□□□□□. □ □.□. 24/2001			□□□□□□□□□□□□□□□□
119/05	5	514	□□.1	343,44	1175,25	-	-	□□□□□□ □□□□□□□□□□□□□□□			□□□□□□□□□□□□□□□□ □□□□□□□□□□□□□□□□ □. 2 □□□□□□□□□□□□

[illegible]

[illegible]

[illegible]	[illegible]		[illegible]	[illegible]	[illegible]	[illegible]	[illegible]	[illegible]	[illegible]	[illegible]	N[illegible]
121/05	7	124	[illegible].1	211,06	372,29	4,55	61,03	[illegible] [illegible] [illegible] [illegible]. [illegible] [illegible]. 24/2001			[illegible]
01/06	4	650	[illegible].2	245,42	828,36	(294,40)	883,20)	[illegible] [illegible]			[illegible] [illegible]
03/06	6	774	[illegible].4.1	30,73	92,19	-	-	[illegible]. 24/01			[illegible]
05/06	7	594	[illegible].1	509,70	1722,08	(710,87)	(1919,35)	[illegible] [illegible]	07.10.08		[illegible] [illegible] [illegible]. 2 [illegible]
08/06	6	106	[illegible].4.1	-	-	146,91	411,35	[illegible] [illegible]			[illegible] [illegible]
10/06	6	715	[illegible].4.1	40,94	122,84	-	-	[illegible] [illegible]. 24/2001			[illegible]
13/06	5	812	[illegible].1	185,72	629,85	(185,44)	(519,23)	[illegible] [illegible]			[illegible] [illegible]
16/06	2	1180	[illegible].2	-	-	42,64	119,39	[illegible] [illegible]			[illegible] [illegible]
26/06	1	952	[illegible].2	7,53	22,60	(59,05)	(153,54)	[illegible] [illegible] [illegible] [illegible]. [illegible]. 122/1989			[illegible] [illegible] [illegible] [illegible]
27/06	4	406	[illegible].2	42,30	121,77	-	-	[illegible] [illegible] [illegible] [illegible].			[illegible] [illegible]

[illegible]

[illegible]

[illegible]	[illegible]		[illegible]	[illegible]	[illegible]	[illegible]	[illegible]	[illegible]	[illegible]	[illegible]	[illegible]
[illegible]	[illegible]	[illegible]	[illegible]	[illegible]	[illegible]	[illegible]	[illegible]	[illegible]	[illegible]	[illegible]	[illegible]
31/06	4	405	[illegible].2	325,79	1095,95	(340,37)	(919,99)	[illegible]			[illegible]
32/06	7	596	[illegible].2	277,20	1082,46	(340,94)	(886,44)	[illegible]			[illegible]
41/06	6	770	[illegible].1.3.[illegible]	82,60	214,76	-	-	[illegible] [illegible].[illegible]. 24/2001			[illegible]
45/06	5	294	[illegible].1.1	68,64	178,46	-	-	[illegible] [illegible].[illegible]. 24/2001			[illegible]
50/06	4	405	[illegible].2	330,22	1095,57	(344,28)	(981,20)	[illegible]			[illegible]
61/06	2	592	[illegible].5	11,56	34,69	-	-	[illegible] [illegible] [illegible].			[illegible] [illegible]
64/06	4	871	[illegible].8	121.04	400,49	(192,60)	(520,02)	[illegible]			[illegible]
65/06	1	358	[illegible].2	48,82	186,62	-	-	[illegible] [illegible] [illegible].			[illegible]
70/06	4	491	[illegible].4	262,20	999,54	(250,80)	(677,16)	[illegible]			[illegible] [illegible].
75/06	7	46	[illegible].2	-	-	(677,11)	(1896,00)	[illegible]			[illegible]

[illegible]

[illegible]

[illegible]	[illegible]		[illegible]	[illegible]	[illegible]	[illegible]	[illegible]	[illegible]	[illegible]	[illegible]	N[illegible]
76/06	5	876	[illegible].3	-	-	(106,18)	(297,30)	[illegible]			[illegible]
79/06	4	663	[illegible].4	61,52	161,09	-	-	[illegible] [illegible] [illegible]. [illegible] [illegible]. 24/2001			[illegible] [illegible] [illegible]
82/06	6	623	[illegible].2.1	-	-	135,00	337,50	[illegible]. 122/1989			[illegible] [illegible]. [illegible] [illegible] [illegible]
87/06	6	219	[illegible].4.2	236,13	755,70	-	-	[illegible] [illegible]			[illegible] [illegible]
88/06	4	633	[illegible].1	3,97	14,50	(24,16)	(65,23)	[illegible] [illegible] [illegible]. [illegible] [illegible]. 122/1989			[illegible] [illegible] [illegible]
97/06	4	388	[illegible].1	35,28	(91,73)	-	-	[illegible] [illegible].[illegible]. 37/04 [illegible] [illegible].[illegible]. 24/2001			[illegible] [illegible]
103/06	2	725	[illegible].1.1	14,26	(42,78)	-	-	[illegible].[illegible]. 24/2001			[illegible] [illegible]
108/06	2	1188	[illegible].2	63,36	(164,74)	-	-	[illegible].[illegible]. 24/2001			[illegible] [illegible] [illegible]
109/06	6	632	[illegible].4.2	32,77	(98,31)	-	-	[illegible].[illegible]. 24/2001			[illegible] [illegible] [illegible]
03/07	1	50	[illegible].2	83,00	279,56	(124,00)	(347,20)	[illegible] [illegible] [illegible]			[illegible] [illegible] [illegible] [illegible]

[illegible]

[illegible]

[illegible]	[illegible]		[illegible]	[illegible]	[illegible]	[illegible]	[illegible]	[illegible]	[illegible]	[illegible]	[illegible]
[illegible]	[illegible]										
[illegible]	[illegible]	[illegible]	[illegible]	[illegible]	[illegible]	[illegible]	[illegible]	[illegible]	[illegible]	[illegible]	[illegible]
05/07	5	784	[illegible].1.2	91,67	275,01	-	-	[illegible]			[illegible]
40/07	6	102	[illegible].4.1.	221,68	665,04	75,72	(212,02)	[illegible]			[illegible]
42/07	5	161	[illegible].1.1	79,86	281,90	-	-	[illegible]			[illegible]
45/07	4	632	[illegible].4	266,79	890,10	(210,06)	(567,16)	[illegible]			[illegible]
51/07	2	31	[illegible].2	-	-	18,72	92,17	[illegible]			[illegible]
52/07	4	632	[illegible].4	267,39	889,89	(204,19)	(551,31)	[illegible]			[illegible]
56/07	6	21	[illegible].4.1	85,15	(195,85)	-	-	[illegible]			[illegible]
57/07	5	294	[illegible].1.1	-	-	(158,20)	(543,34)	[illegible]			[illegible]
64/07	7	153	[illegible].2	203,36	756,14	(125,00)	(337,50)	[illegible]			[illegible]
65/07	5	308	[illegible].1.1	98,56	189,62	-	-	[illegible]			[illegible]

[illegible]

[illegible]

□

□□ □□□□ □□□ □□□□ □□□□	□□□□ □□□□□□□□□□ □□	□□□□	□□□□ □□ □□□□□□□	□□□□□□□□□□□□ □□□□□□□□□□□□ □□ □	□□□□□□□ □□□□□□□□□□□□	□□□□□□□□□□□□ □□□□ □□□□□□□□□□□□ □	□□□□□□□ □□□□ □□□□□□□□□□□□ □	□□□□□ □□□□□□□□□□□□	□□□□□ □□□□□□□	□□□□□□□ □□□□□	N□□□
84/07	4	461	□□.1.2/□□.8	28,10	51,47	-	-	□□□□□□□□□□□□□□□□ □□□□ □□□□ □□□□□□□□□□□□ □□□□□□.			□□□□□□□□□□□□□□□
88/07	4	32	□□□.2	75,31	252,94	124,31	(285,91)	□□□□□□ □□□□□□□□□□□□□□			□□□□□□□□□□□□□ □□ □□□□□□
90/07	2	1025	□□.5	301,08	900,00	164,28	443,56	□□□□□□ □□□□□□□□□□□□□□			□□□□□□□□□□□□□ □□ □□□□□□
92/07	2	339	□□.5	159,46	598,00	205,50	(554,85)	□□□□□□ □□□□□□□□□□□□□□			□□□□□□□□
103/07	5	407	□□.3	29,29	87,88	112,28	314,38	□□□□□□□□□□□□□□□□ □□□ □ □.□. 24/2001			□□□□□□□□□□□□□□□
107/07	7	69	□□.2	213,98	798,41	200,71	541,90	□□□□□□ □□□□□□□□□□□□□□			□□□□□□□□□□□□□□□ □□□□□□□□□□□□□□□
02/08	6	1004	□□□.1.3.□	1,98	17,62	78,42	211,73	□□□□□□□□□□□□□□□□ □□□ □□□□ □□□□□□□□□□□□ □□□□□□.			□□□□□□□□□□□□□□□
13/08	4	400	□□.2	322,59	1122,86	-	-	□□□□□□ □□□□□□□□□□□□□□			□□□□□□□□□□□□□ □□ □□□□□□
14/08	5	417	□□.3	-	-	77,25	212,44	□. 122/1989			□□□□□□□□□□□□□□ □□□□□□□ □□□□□□□□□□□□□ □□ □□□□□□
16/08	3	948	□□□.1.1	7,15	8,40	-	-	□□□□□□□□□□□□□□□□ □□□□ □□□□ □□□□□□□□□□□□ □□□□□□.			□□□□□□□□□□□□□□□

[illegible]

[illegible]

[illegible]	[illegible]		[illegible]	[illegible]	[illegible]	[illegible]	[illegible]	[illegible]	[illegible]	[illegible]	N[illegible]
	[illegible]	[illegible]									
24/08	5	870	[illegible].3	3,70	-	(143,08)	(386,32)	[illegible]			[illegible]
40/08	4	400	[illegible].2	284,98	1075,00	-	-	[illegible]			[illegible]
41/08	7	469	[illegible].2	48,42	32,68	-	-	[illegible] [illegible].[illegible]. 24/2001			[illegible]
79/08	7	98	[illegible].2	21,08	54,81	-	-	[illegible] [illegible].[illegible]. 24/2001			[illegible]
86/08	6	423	[illegible].4.1	-	-	(55,35)	(160,51)	[illegible]			[illegible] [illegible]
88/08	4	776	[illegible].4	242,53	881,20	-	-	[illegible]			[illegible]
92/08	4	367	[illegible].1	-	-	(150,22)	(405,59)	[illegible] [illegible].[illegible]. 104/06			[illegible]
99/08	7	151	[illegible].2	229,43	849,66	(163,04)	(440,21)	[illegible] [illegible].[illegible]. 24/2001 [illegible]			[illegible]
01/09	5	186	[illegible].1.1	-	-	(61.52)	-	[illegible] [illegible] [illegible]. 23 [illegible].[illegible]. 16/2008	24/04/10		[illegible]

[illegible]

[illegible]

[illegible]	[illegible]		[illegible]	[illegible]	[illegible]	[illegible]	[illegible]	[illegible]	[illegible]	[illegible]	[illegible]
[illegible]	[illegible]										
[illegible]	[illegible]	[illegible]	[illegible]	[illegible]	[illegible]	[illegible]	[illegible]	[illegible]	[illegible]	[illegible]	[illegible]
02/09	1	94	[illegible].2	135.07	-	-	-	[illegible]			[illegible]
09/09	7	348	[illegible].3.1	-	-	-	-	[illegible] [illegible].[illegible]. 114/05	19/09/09		[illegible] [illegible]
12/09	6	219/239	[illegible]. 4.2	-	-	-	-	[illegible] [illegible].[illegible]. 87/06	22/09/10		[illegible] [illegible]
16/09	4	401/460	[illegible].2	401.99	1192.13	307.08	-	[illegible] [illegible] [illegible]	30/08/13		[illegible] [illegible].[illegible]. [illegible] 26/08/10
18/09	5	791	[illegible]. 1.2	8.38	-	-	-	[illegible]. 5 [illegible] [illegible] [illegible]			[illegible] [illegible]
19/09	7	151	[illegible].2	-	83.37	-	-	[illegible] [illegible].[illegible]. 24/2001			[illegible] [illegible].[illegible]. [illegible] 12/05/201
20/09	7	13	[illegible].2	229.43	851.11	-	-	[illegible] [illegible] [illegible].[illegible]. 16/08	26/11/12		[illegible] [illegible].[illegible]. [illegible] 13/05/2011
22/09	7	42	[illegible].2	-	-	-	-	[illegible] [illegible].[illegible]. 97/05			[illegible] [illegible] [illegible]
23/09	5	234	[illegible].1.1	40.58	95.36	-	-	[illegible] [illegible].[illegible].05/09	22/12/09		[illegible] [illegible]

[illegible]

□

□□ □□□□ □□□□ □ □□□□ □□□□ □□	□□□□ □□□□□□□□□□		□□□□□ □□ □□□□□□□	□□□□□□□□□□□□ □□□□□□□□□□□□□□ □	□□□□□□□ □□□□□□□□□□□□□□ □	□□□□□□□□□□ □□□□ □□□□□□□□□□□□□□ □	□□□□□□□ □□□□ □□□□□□□□□□□□□□ □	□□□□□ □□□□□□□□□□□	□□□□□ □□□□□□□	□□□□□□ □□□□□	N□□
	□□□	□□□									
27/09	5	514 – 517	□□.1	117.04	-	-	-	□□□□□□□□□ □.□. □. 119/05	22/02/12		□□□□□□□□□□□□□□□ □.□. □□□ 30/06/2009
30/09	5	322	□□.1	143.03	-	-	-	□□□□□□□□□□□□□□□ □□□□□ □□□□□□□□□□ □.□. 16/08			□□□□□□□□
31/09	2	1248- 339	□□.5	193.21	604.70	-	-	□□□□□□□□□□□□□□□ □ □□□□□□ □□□□□□□□□□□□ □.□. 16/08	13/04/14		□□□□□□□□□□□□□□□ □.□. □□□ 20/07/2010
34/09	5	811 – 813	□□.1	-	-	-	-	□□□□□□□□□ □ □.□. 31/2005			□□□□□□□□□□□□□□□
38/09	4	301 – 302	□□.4	240.84	884.59	(216.39)	-	□□□□□□□□□□□□□□□ □ □□□□□□ □□□□□□□□□□□□			□□□□□□□□□□□□□□□ □□□□□□□□□□□□□□ □□ □□□□□□
40/09	7	488	□□.2	-	-	(19.89) □□□□□□□□□□	-	□□□□□□ □□□□□□□□□□□□□□ □.□. 16/08			□□□ □□□□□□□□□□□□□□□ □□□□□□□□□□□□□□ □□ □□□□□□
41/09	7	153 /509	□□.2	-	756.14	-	-	□□□□□□□□□ □.□. 64/07			□□□□□□□□□□□□□□□
42/09	5	284	□□.2	28.03	-	-	-	□□□□□□□□□□□□□□□ □□□□ □.□. 24/01	20/03/10		□□□□□□□□□□□□□□□
45/09	6	357	□□.1.1	-	-	-	-	□□□□□□□□□ □.□. 83/08			□□□□ □□□□□□□□

[illegible]

[illegible]

[illegible]

[illegible]	[illegible]										
	[illegible]										
[illegible]	[illegible]	[illegible]	[illegible]	[illegible]	[illegible]	[illegible]	[illegible]	[illegible]	[illegible]	[illegible]	[illegible]
48/09	7	54	[illegible].2	96.87	-	-	-	[illegible]			[illegible]
49/09	4	768	[illegible].1.1	21.85	-	-	-	[illegible]	18/07/11		[illegible]
52/09	4	1014-633	[illegible].1	-	-	-	-	[illegible]	08/09/11		[illegible]
53/09	5	333	[illegible].1	16.33	52.20	-	-	[illegible]	03/06/13		[illegible]
59/09	7	163-467	[illegible].2	464.40	1879.61	(216.39)	-	[illegible]			[illegible]
62/09	6	1032-1047	[illegible].4.1.	-	-	-	-	[illegible]			[illegible]
69/09	7	54	[illegible].2	116.75	523.54	-	-	[illegible]			[illegible]
75/09	4	400/402	[illegible].2	-	-	-	-	[illegible]	22/11/11		[illegible]

□□ □□□□□□□□ □ □□□□□□□□ □□	□□□□□ □□□□□□□□□□□□		□□□□□ □□ □□□□□□□□	□□□□□□□□□□□□□□□□ □□ □□	□□□□□□□□ □□□□□□□□□□□□□□□□ □□	□□□□□□□□□□□□□□□□ □□□□ □□□□□□□□□□□□□□□□ □□	□□□□□□□□ □□□□ □□□□□□□□□□□□□□□□ □□	□□□□□ □□□□□□□□□□□□□□	□□□□□ □□□□□□□□	□□□□□□ □□□□□□	N□□□
	□□□	□□□□□									
78/09	6	773	□□.4.1	-	-	-	-	□□□□□□□□□□□□□□□□ □□□□ □□□. 10 □.□. 16/08	20/12/11		□□□□□□□□□□□□□□□
81/09	5	367/ 405	□□.3	-	-	-	-	□□□□□□□□□□□□□□□□ □□□□ □□□.10 □.□. 16/08			□□□□□□□□□□□□□□□
82/09	7	309	□□.2	136.51	1108.51	-	-	□□□□□□□□□ □ □.□. 45/05			□□□□□□□□□□□□□□□
83/09	2	1188	□□□.2	63.38	158.45	-	-	□□□□□□□□□□□□□□□□ □□□□ □.□. 24/01			□□□□□□□□□□□□□□□
86/09	6	839	□□.4.2	106.49	266.23	-	-	□□□□□□□□□□□□□□□□ □□□□ □.□. 24/01	10/04/13		□□□□□□□□□□□□□□□
87/09	6	111	□□□.1.3.□	72.00	22.00	-	-	□□□□□□ □□□□□□□□□□□□□□□ □□□. 15 □.□. 16/08			□□□□□□□□□□□□□□□ □.□. □□□ 16/12/2010
01/10	6	769	□□.4.1	75.99	227.97	-	-	□□□□□□□□□□□□□□□□ □□□□ □.□. 24/01			□□□□□□□□□□□□□□□
02/10	4	176	□□.2	-	-	33	-	□□□□□□ □□□□□□□□□□□□□□□ □□□. 15 □.□. 16/08	21/06/14		□□□ □□□□□□□□□□□□□□□

[illegible]

[illegible]

[illegible]	[illegible]		[illegible]	[illegible]	[illegible]	[illegible]	[illegible]	[illegible]	[illegible]	[illegible]	[illegible]
[illegible]	[illegible]		[illegible]	[illegible]	[illegible]	[illegible]	[illegible]	[illegible]	[illegible]	[illegible]	[illegible]
[illegible]	[illegible]	[illegible]	[illegible]	[illegible]	[illegible]	[illegible]	[illegible]	[illegible]	[illegible]	[illegible]	[illegible]
03/10	6	21	[illegible].4.1	-	-	35.50	110.05	[illegible] [illegible]. 56/07	20/06/12		
07/10	7	309	[illegible].2	-	-	-	-	[illegible] [illegible]. 45/2005			
10/10	6	142	[illegible].2	113.00	-	-	-	[illegible] [illegible]. 10 [illegible]. 16/08	17/01/15		[illegible]
16/10	6	110/ 112	[illegible].1.3	-	-	-	-	[illegible] [illegible].1990			
19/10	6	352/ 506	[illegible].2.1	-	-	50,00	-	[illegible] [illegible]. 15 [illegible]. 16/08			[illegible] [illegible]. [illegible] 24/10/10
25/10	3	628- 629- 637- 903- 904- 905- 9069 07- 908	[illegible].2	288.33	-	-	-	[illegible] [illegible]. 15 [illegible]. 16/08			[illegible] [illegible] [illegible]
26/10	4	405	[illegible].2	75.99	227.97	-	-	[illegible] [illegible]. 50/2006			[illegible]
28/10	5	272	[illegible].1.1	-	-	-	-	[illegible] [illegible] [illegible]. 10 [illegible]. 16/08			[illegible]. [illegible] 05/04/11

[illegible]

[illegible]

[illegible]	[illegible]		[illegible]	[illegible]	[illegible]	[illegible]	[illegible]	[illegible]	[illegible]	[illegible]	[illegible]
[illegible]	[illegible]	[illegible]	[illegible]	[illegible]	[illegible]	[illegible]	[illegible]	[illegible]	[illegible]	[illegible]	[illegible]
31/10	7	117	[illegible].2	78.09	-	-	-	[illegible] [illegible]. 10 [illegible]. 16/08	14/06/10		[illegible]
33/10	7	94/461	[illegible].2	399.72	1199.16	-	-	[illegible] [illegible]. 15 [illegible]. 16/08			[illegible] [illegible] [illegible]
37/10	1	216/484	[illegible].2	79.78	-	83.15	-	[illegible] [illegible]. 10 [illegible]. 16/08			[illegible] [illegible] [illegible]
47/10	5	333	[illegible].1	-	-	-	-	[illegible] [illegible]. 53/09	03/06/13		[illegible] [illegible]. [illegible] 08/04/11
49/10	6	626	[illegible].4.2	-	-	44.02	-	[illegible] [illegible]. 26 [illegible] 26 [illegible]. 16/08	16/04/12		[illegible] [illegible]
51/10	6	1013	[illegible].1.3 .[illegible]	23.98	72.53	-	-	[illegible] [illegible] [illegible]. 49/09	22/12/10		[illegible]
54/10	7	45/292	[illegible].2	122.62	800.10	-	-	[illegible]. [illegible] [illegible] [illegible]. 49/09			[illegible] [illegible] [illegible]
57/10	6	839	[illegible].4.2	-	-	-	-	[illegible] [illegible] 86/09 [illegible] [illegible] [illegible]. 24/01	10/04/13		[illegible]
60/10	4	367/368	[illegible].1	195.22	697.95	-	-	[illegible] [illegible]. 104/08			[illegible]

[illegible]

[illegible]

[illegible]	[illegible]		[illegible]	[illegible]	[illegible]	[illegible]	[illegible]	[illegible]	[illegible]	[illegible]	N[illegible]
	[illegible]	[illegible]									
64/10	6	351	[illegible].2.1	-	38.62	-	-	[illegible] 68/05			[illegible]
72/10	1	32/50	[illegible].2	41.54	123.14	-	-	[illegible] 03/07	16/01/15		[illegible] 30/09/11
78/10	5	2	[illegible].1.2	280.13	-	-	-	[illegible] 10 [illegible] 16/08			[illegible]
89/10	2	185/186	[illegible].1	19.20	60.60	-	-	[illegible] 49/09 [illegible] 24/01			[illegible]
92/10	5	514/516	[illegible].1	-	-	-	-	[illegible] 27/09			[illegible]
03/11	3	1006/934	[illegible].2.1	64.74	262.84	-	-	[illegible] 49/09			[illegible]
07/11	4	550	[illegible].2	-	-	17.82	69.50	[illegible] 10 [illegible] 16/08	20/03/14		[illegible]
08/11	5	275	[illegible].2	-	-	-	-	[illegible] 10 [illegible] 16/08	05/04/11		[illegible]
21/11	7	89/90	[illegible].2	65.87	803.95	-	-	[illegible]	07/03/14		[illegible] 28/07/11

[illegible]

[illegible]

[illegible]	[illegible]		[illegible]	[illegible]	[illegible]	[illegible]	[illegible]	[illegible]	[illegible]	[illegible]	[illegible]
[illegible]	[illegible]										
[illegible]	[illegible]	[illegible]	[illegible]	[illegible]	[illegible]	[illegible]	[illegible]	[illegible]	[illegible]	[illegible]	[illegible]
26/11	6	801	[illegible].4.2	94.53	207.89	47.52	-	[illegible] [illegible]. 24/01			[illegible]
27/11	4	412	[illegible].2	-	-	-	-	[illegible] [illegible] [illegible]. 16/08	20/08/12		[illegible]
28/11	5	284	[illegible].1.2	28.00	-	-	-	[illegible] [illegible]. 24/01	28/05/14		[illegible]
31/11	5	155/773	[illegible].3	108.30	326.76	-	-	[illegible] [illegible]. 15 [illegible]. 16/08			[illegible] [illegible] [illegible]
62/11	7	151	[illegible].2	244.94	904.30	-	-	[illegible] [illegible]. 4/11			[illegible] [illegible]. [illegible] 24/11/11
64/11	4	1228/295	[illegible].4	715.26	2663.79	-	-	[illegible] [illegible]			[illegible] [illegible] [illegible]
65/11	1	15/16	[illegible].2	85	-	150	-	[illegible] [illegible]	-		[illegible] [illegible] [illegible]
67/11	7	14/15	[illegible].2	181.88	-	136.26	-	[illegible] [illegible]			[illegible] [illegible] [illegible]
68/11	7	14/15	[illegible].2	182.00	-	302.00	-	[illegible] [illegible]			[illegible] [illegible] [illegible]

[illegible]

[illegible]	[illegible]		[illegible]	[illegible]	[illegible]	[illegible]	[illegible]	[illegible]	[illegible]	[illegible]	[illegible]
[illegible]	[illegible]		[illegible]	[illegible]	[illegible]	[illegible]	[illegible]	[illegible]	[illegible]	[illegible]	[illegible]
[illegible]	[illegible]	[illegible]	[illegible]	[illegible]	[illegible]	[illegible]	[illegible]	[illegible]	[illegible]	[illegible]	[illegible]
70/11	7	669/98	[illegible].2	48.39	-	-	-	[illegible] [illegible]. 49/2009			[illegible]
71/11	7	13	[illegible].2		-	182.88 [illegible]	-	[illegible] + [illegible]	26/11/12		[illegible]
72/11	7	42	[illegible].2	-	33.07	-	-	[illegible] [illegible]. 97/05	04/06/15		[illegible]
75/11	6	769	[illegible]4.1	218.44	196.60	-	-	[illegible] [illegible]. 49/2009			[illegible]
83/11	5	279	[illegible]1.1	30.00	-	-	-	[illegible] [illegible] [illegible] [illegible]. 16/08 [illegible]. 10			[illegible]
88/11	2	1188	[illegible].2	54.81	-	-	-	[illegible] [illegible] [illegible]. 24/2001			[illegible]
89/11	5	769/770	[illegible]3	101.05	303.15	-	-	[illegible] [illegible]			[illegible] [illegible]. [illegible] 22/11/12
99/11	2	247	[illegible].5	178.65	512.86	-	-	[illegible] [illegible]	21/09/15	22/10/15	[illegible] [illegible]. [illegible] 13/09/12
102/11	3	757	[illegible]2	15.20	36.50	-	-	[illegible] [illegible]. 15 [illegible]. 16/08			[illegible] [illegible]. [illegible] 27/03/12

[illegible]

[illegible]

[illegible]	[illegible]		[illegible]	[illegible]	[illegible]	[illegible]	[illegible]	[illegible]	[illegible]	[illegible]	[illegible]
[illegible]	[illegible]		[illegible]	[illegible]	[illegible]	[illegible]	[illegible]	[illegible]	[illegible]	[illegible]	[illegible]
[illegible]	[illegible]	[illegible]	[illegible]	[illegible]	[illegible]	[illegible]	[illegible]	[illegible]	[illegible]	[illegible]	[illegible]
131/11	4	433	[illegible].2	182.56	557.39	-	-	[illegible] [illegible]. 49/2009			[illegible] [illegible]. [illegible] 24/11/15
133/11	4	176	[illegible].8	7.88	39.77	-	-	[illegible] [illegible]. 16/2008 [illegible]. 23			[illegible]
134/11	7	421	[illegible].2	-	-	-	-	[illegible] [illegible]. 102/08			[illegible]
139/11	4	301/302	[illegible].4	294.48	883.44	-	-	[illegible] [illegible]. 15 [illegible]. 16/2008			[illegible] [illegible] [illegible]
07/12	6	1032	[illegible].4.1	153.22	-	-	-	[illegible] [illegible]. 75-77/05	01/02/13		[illegible]
10/12	4	401/460	[illegible].2	358.60	1192.04	-	-	[illegible] [illegible]. 16/09	30/08/13		[illegible]
16/12	6	142	[illegible]1.3	-	-	-	-	[illegible] [illegible] [illegible] 10/2010	17/01/15		[illegible]
23/12	4	386	[illegible].1	-	-	137.20	-	[illegible] [illegible] [illegible] 10/2010	05/04/13		[illegible] [illegible]
26/12	3	615/633	[illegible]2	115.20	345.60	-	-	[illegible] [illegible]. 15 [illegible]. 16/2008			[illegible] [illegible]. [illegible] 20/06/14

[illegible]

[illegible]	[illegible]		[illegible]	[illegible]	[illegible]	[illegible]	[illegible]	[illegible]	[illegible]	[illegible]	[illegible]
[illegible]	[illegible]		[illegible]	[illegible]	[illegible]	[illegible]	[illegible]	[illegible]	[illegible]	[illegible]	N[illegible]
[illegible]	[illegible]	[illegible]	[illegible]	[illegible]	[illegible]	[illegible]	[illegible]	[illegible]	[illegible]	[illegible]	[illegible]
37/12	1	216/484	[illegible].2	80.20	-	71.82	-	[illegible] [illegible] [illegible]. 15 [illegible].[illegible]. 16/2008			[illegible] [illegible].[illegible]. [illegible] 04/06/15
38/12	4	550	[illegible].2	5.20	19.61	-	-	[illegible] [illegible] [illegible] 7/11	20/04/14		[illegible] [illegible]
47/12	6	1126 1128	[illegible]4.2	147.40	-	67.69	-	[illegible] [illegible] [illegible]. 15 [illegible].[illegible]. 16/2008			[illegible] [illegible] [illegible] [illegible] [illegible]
53/12	5	141	[illegible].3	12.94	-	-	-	[illegible] [illegible] [illegible] [illegible]. 23 [illegible].[illegible]. 16/08	08/08/15		[illegible] [illegible]
54/12	4	412	[illegible]2	-	-	-	-	[illegible] [illegible] [illegible] 27/11	20/08/12		[illegible] [illegible]
60/12	4	301/302	[illegible].4	294.52	883.56	-	-	[illegible] [illegible] [illegible] [illegible]. 15 [illegible].[illegible]. 16/2008			[illegible] [illegible] [illegible] [illegible] [illegible]
63/12	6	784	[illegible].4.1	13.20	-	-	-	[illegible] [illegible] [illegible] [illegible]. 5 [illegible].[illegible]. 24/01			[illegible] [illegible] [illegible] [illegible] [illegible]
72/12	6	364/412	[illegible].1	104.56	324.14	-	-	[illegible] [illegible] [illegible] [illegible]. 10 [illegible].[illegible]. 16/08	28/10/13		[illegible] [illegible]
73/12	6	730	[illegible]4.1	24.58	35.40	-	-	[illegible] [illegible] [illegible] [illegible]. 10 [illegible].[illegible]. 16/08			[illegible] [illegible] [illegible] [illegible] [illegible]

[illegible]

[illegible]

[illegible]	[illegible]		[illegible]	[illegible]	[illegible]	[illegible]	[illegible]	[illegible]	[illegible]	[illegible]	N[illegible]
	[illegible]	[illegible]									
81/12	7	456/648	[illegible]3.2/[illegible]	103.83	311.49	-	-	[illegible] 49/2009			[illegible] 16/08/13
89/12	5	275	[illegible].1.1	-	232.83	-	-	[illegible] 24/01			[illegible]
107/12	4	63	[illegible].2	68.92	206.76	-	-	[illegible] 49/2009			[illegible]
114/12	3	149/150	[illegible].3	88.20	121.72	-	-	[illegible] 49/2009			[illegible]
116/12	4	645	[illegible].8	291.77	-	95.94	-	[illegible] 10 [illegible] 16/08	15/02/16		[illegible]
04/13	4	412	[illegible].4	-	-	8.95	34.06	[illegible] 10 [illegible] 16/08	20/09/13		[illegible]
10/13	6	454	[illegible].1	29.59	-	-	-	[illegible] 16/08 [illegible] 16 [illegible] 67	10/02/14		[illegible]
29/13	5	204	[illegible].1.1	172.52	-	-	-	[illegible] 23 [illegible] 16/08			[illegible]
34/13	5	406/407	[illegible].3	306.10	-	-	-	[illegible] 103/07			[illegible]

[illegible]

[illegible]

[illegible]	[illegible]		[illegible]	[illegible]	[illegible]	[illegible]	[illegible]	[illegible]	[illegible]	[illegible]	N[illegible]
	[illegible]	[illegible]									
36/13	7	67	[illegible].2	-	70.35	-	-	[illegible] [illegible].[illegible]. 49/2009			[illegible]
37/13	2	724/725	[illegible].1.1	-	-	-	-	[illegible] [illegible].[illegible]. 24/2001			[illegible]
43/13	1	32/50	[illegible].2	5.04	14.76	-	-	[illegible] [illegible].[illegible]. 03/07	16/01/15		[illegible]
44/13	6	803/947	[illegible]4.1	-	616.74	-	-	[illegible] [illegible].[illegible]. 49/09			[illegible]
50/13	3	48/49	[illegible].2	-	-	58.80	113.71	[illegible] [illegible].[illegible]. 49/09			[illegible]
56/13	5	433	[illegible].3	60.09	175.72	-	-	[illegible] [illegible].[illegible]. 49/09			[illegible]
60/13	4	412	[illegible].2	-	-	9.68	35.91	[illegible] [illegible].[illegible].[illegible]. 04/13			[illegible]
69/13	4	202/203	[illegible].1	188.53	-	192.53	-	[illegible] [illegible]. 15 [illegible].[illegible]. 16/2008			[illegible]
73/13	2	1248/339	[illegible].5	-	-	-	-	[illegible] [illegible].[illegible]. 16/08			[illegible]

[illegible]

[illegible]

[illegible]	[illegible]		[illegible]	[illegible]	[illegible]	[illegible]	[illegible]	[illegible]	[illegible]	[illegible]	[illegible]
[illegible]	[illegible]	[illegible]	[illegible]	[illegible]	[illegible]	[illegible]	[illegible]	[illegible]	[illegible]	[illegible]	[illegible]
80/13	5	260	[illegible].1	80.24	240.72	-	-	[illegible] [illegible]. 10 [illegible].[illegible]. 16/08			[illegible]
84/13	2	724/725	[illegible].1.1	-	-	-	-	[illegible] [illegible].[illegible].[illegible]. 37/13			[illegible]
91/13	6	1138/1146	[illegible]1.1 [illegible]2.1	5.04	14.76	-	-	[illegible] [illegible].[illegible]. 49/09			[illegible] [illegible] [illegible]
08/14	6	915	[illegible].4.1	56.12	-	-	-	[illegible] [illegible].[illegible]. 24/2001			[illegible]
12/14	4	98	[illegible].3	53.77	-	54.10	-	[illegible] [illegible].[illegible]. 49/09			[illegible] [illegible] [illegible]
14/14	6	803/947	[illegible].4 [illegible].1.3	-	-	-	-	[illegible] [illegible] [illegible] 44/13			[illegible]
15/14	2	1301/505	[illegible].5	167.43	-	234.51	-	[illegible] [illegible] [illegible] [illegible]			[illegible] [illegible]. [illegible] 17/02/15
27/14	2	247	[illegible].2	-	-	-	-	[illegible] [illegible].[illegible]. 04/11			[illegible]
53/14	7	199	[illegible].3.2	465.76	5645.01	-	-	[illegible] [illegible].[illegible]. 49/09			[illegible] [illegible] [illegible]

[illegible]

[illegible]	[illegible]		[illegible]	[illegible]	[illegible]	[illegible]	[illegible]	[illegible]	[illegible]	[illegible]	[illegible]
[illegible]	[illegible]		[illegible]	[illegible]	[illegible]	[illegible]	[illegible]	[illegible]	[illegible]	[illegible]	[illegible]
[illegible]	[illegible]	[illegible]	[illegible]	[illegible]	[illegible]	[illegible]	[illegible]	[illegible]	[illegible]	[illegible]	[illegible]
55/14	6	803/947	[illegible].4	-	-	-	-	[illegible] [illegible].[illegible]. 44/13			[illegible]
56/14	4	709	[illegible].2	15.70	-	-	-	[illegible] [illegible] [illegible] [illegible].5 [illegible].[illegible]. 24/01	12/05/15		[illegible]
80/14	2	1253/431	[illegible].2	-	-	-	-	[illegible] [illegible] [illegible].[illegible]. 49/09			[illegible] [illegible] [illegible]
95/14	7	163/467	[illegible].2	-	-	-	-	[illegible] [illegible] 59/09 [illegible]. 15 [illegible].[illegible]. 16/2008			[illegible]
110/14	4	313/422	[illegible].1	19.25	-	-	-	[illegible] [illegible]. 3 [illegible].[illegible]. 49/2009			[illegible]
129/14	7	121	[illegible].2	18.88	-	-	-	[illegible] [illegible] [illegible]. 5 [illegible].[illegible]. 24/2001			[illegible]
135/14	7	36	[illegible].2	-	383.96	-	-	[illegible] [illegible] [illegible] [illegible] [illegible]			[illegible] [illegible].[illegible]. [illegible] 24/11/15
05/15	5	275	[illegible].1.1	-	-	-	-	[illegible] [illegible] [illegible].[illegible]. 89/2012			[illegible]
16/15	3	758	[illegible].1.1	267.09	-	64.22	-	[illegible] [illegible] [illegible] [illegible].[illegible]. 24/2001			[illegible]

[illegible]

[illegible]

[illegible]	[illegible]		[illegible]	[illegible]	[illegible]	[illegible]	[illegible]	[illegible]	[illegible]	[illegible]	[illegible]
[illegible]	[illegible]	[illegible]									
18/15	5	183	[illegible].3	54.51	165.34	-	-	[illegible]. 3 [illegible].[illegible]. 49/2009			[illegible]
22/15	3	492/ 997	[illegible].3	63	-	29	-	[illegible] [illegible]. 6 [illegible].[illegible]. 49/09			[illegible] [illegible].[illegible]. [illegible] 21/04/16
26/15	5	406	[illegible].3	65.53	-	-	-	[illegible] [illegible] [illegible]			[illegible]
33/15	2	1010/ 1251	[illegible].5	62.82	230.35	-	-	[illegible] [illegible]. 49/09			[illegible] [illegible] [illegible]
34/15	2	1139/ 1170	[illegible].2	-	-	52.32	-	[illegible] [illegible] [illegible]. 9 [illegible]. 122/89			[illegible] [illegible].[illegible]. [illegible] 10/11/15
90/15	16	606 1061	[illegible].2	116.95	-	315.76	-	[illegible] [illegible]. 6 [illegible].[illegible]. 49/09			[illegible] [illegible] [illegible]

COMUNE DI DIANO CASTELLO
Provincia di Imperia

PUC

Piano Urbanistico Comunale
PROGETTO DEFINITI□O □ARIANTE

PESO INSEDIATI□O
e
□ERIFICA DEGLI STANDARDS
a□□iornati in base alla variante

Premessa

I dati di seguito riportati ripropongono lo schema contenuto nel documento di P□C 2002 dal titolo " Peso insediativo e verifica degli standards"

Definizione del carico urbanistico secondo il PU C approvato 2002 / confronto dati con presente variante al PU C.

I□ tutto il territorio comunale il P□C vigente ha stimato il seguente peso insediativo teorico in rapporto alla volumetria esistente (120 mc = 1 abitante, 400 mq = 1 addetto):

Carico urbanistico teorico esistente dati PU C 2002 espresso in abitanti equivalenti

- edifici residenziali ab 4236
- edifici agricolo residenziali ab 206
- Totale ab **4442**
- Sistema produttivo (attività turistico ricettive, agricole, commerciali e terziario ad 350
- Totale complessivo ab **4792**

I□peso insediativo teorico in rapporto alle nuove volumetrie previste dal P□C 2002 e dalla presente variante risulta

	P.U.C. 2002	Variante 2017
Carico urbanistico teorico nuovi interventi previsti PU C		
□ incremento del peso insediativo nelle zone residenziali	ab 955	ab 1.076,5
□ incremento del peso insediativo residenziale nelle zone di presidi	ab 616	ab 624
□ incremento del peso insediativo residenziale nelle zone agricole	ab 104	ab 91

incremento del numero addetti nelle zone produttive artigianali commerciali e gravitanti sul territorio, cosi ripartiti ad 34

Dr 3.2 d: mantenimento esistente

DP1 = +24

Arp = +10

TOT ALE peso insediativo aggiuntivo	ab 1.675	ab **1.825,5** arr **1826**

Carico urbanistico complessivo comunale indotto dalle previsioni di PU C e dal esistente

	P.U.C. 2002	Variante 2017
Peso insediativo teorico di previsione P.C	1675	**1826**
peso insediativo teorico esistente	4792	4792
TOTALE	6467	**6618**

Solo peso insediativo residenziale comunale indotto dal P.U.C. dalle previsioni di PU C e dal esistente

	P.C. 2002	Variante 2017
Volumetria residenziale esistente	4442	4442
Incremento del peso insediativo nelle zone residenziali	955	1076,5
incremento del peso insediativo residenziale nelle zone di presidio	616	624
incremento del peso insediativo residenziale nelle zone agricole	104	91
TOTALE peso insediativo residenziale	6.117	**6.234** arr

L□tabella successiva riporta ˛ per le zone residenziali oggetto di modifiche ˛ il raffronto tra la previsione del peso insediativo residenziale del P□C 2002 con la presente variante

Previsione di incremento del peso insediativo residenziale P□C 2002 – P□C in variante negli ambiti e nei distretti residenziali									
Zona	I□□□□□ □e□ritoriale (□□/□□) P□C 2002	Ind□ce □e□i□oriale (□□/□□) P□C in variante	D□□ens one lott□ minimo richies□a (□□) P□C 2002	Dimen□ione □□□□□ m□ni□o □□chie□ta (□□) P□C □□va□iante	S□□□□□□□□□□ terr to□a□e zona (□□) P□C 2002	Supe□fici□ □□□□□□□□□□□□□□ zona (□□) P□C in va□iant□	Incremen□□ pe□o □n□ed□a□ivo □ndotto da□ P□C 2002 (□□)	Incremen□□ pes□ □nsedia□ivo □□□□□□□da□ P□C va□ (□□)	Dif□erenza P□C in variante – P□C 2002
A□2.1 A□2.1/□ A□2.1/□					43.420*	48.132 8.246 (+) 2.895 (+)		 13,00 19,00	32,00
A□3					241.880*	271.405			
A□4.1	0,3	0,3	2.000	2.000	131.830**	137.877	20,00	35,00	15,00
□D□2 □D□2□	0,5 P□O	0,5 P□O	1.500	1.500	250.531**	256.143 12.039 (+)	218,80	252,80 34 (+)	34,00
□D□3.1	0,6+0,6	0,6	P□O	1.500	14.430**	14.430	21,10	24,10	3,00
□D□5	0,3	0,2	2.000	1.500	64.200**	123.425	65,00	102,50	37,50
Total□									121,5

* Dati desunti da PUC Progetto definitivo – Peso insediativo e verifica degli standards e presenti in Norme Tecniche di Attuazione NON

** Dati desunti da PUC Progetto definitivo – Peso insediativo e verifica degli standards e presenti in Norme Tecniche di Attuazione

(+) Quantità compresa nel totale indicato nella stessa casella

.

□E□□F□CA □□A□DA□D□ UR BA NIST □CI (D.□. 2/4/68)

□□A□DA□D□ UR BA NIST □CI E SIST E NTI

DM 2/4/68	Standards (mq/ab)	Servizi esist		D.M. 2/4/68 art 4	abitanti	Rapporto sup/ab
a) istruzione	4,5	1.273	0,57	2.546	2.214	1,14
b) interesse comune	2	14.560	3,27	25.986	4.442	5,85
c) verde pubblico	9	10.284	2,14	17.943	4.792	3,74
d) parcheggi pubblici	2,5	10.555	2,20	20.053	4.792	4,18
Tor a+b+c+d	18	36.672	8,18	66.528		14,91
Popolazione residente al 31.12.2015 incidente sulla tip a) = 2.214						
Abitanti contabili esistenti per la residenza incidenti sulla tip b) = 4.442						
Abitanti contabili esistenti totali incidenti sulla tip c) e d) = 4.792						

L'analisi dei servizi è stata predisposta sulla base delle categorie indicate dal DM 2/4/68 n° 1444 art

3 e si incentra sui servizi esistenti e i servizi in attuazione

Nella seguente tabella, viene individuata la superficie effettiva delle attrezzature a servizi calcolata attenendosi ai dati forniti dalle norme di attuazione e con l ausilio del mezzo informatico utilizzato per l elaborazione della cartografia del P□C.

S□ precisa che per verificare gli standards dei servizi allo stato attuale, i servizi in corso di attuazione vengono accomunati agli esistenti

Dall analisi, quindi, si evince quanto segue

-tipologia a) istruzione

Per quanto riguarda i servizi scolastici, attualmente, lo standard (4,5 mq'ab) non è soddisfatto; infatti il rapporto tra la superficie destinata ad attrezzature scolastiche (1.273 mq) e gli abitanti residenti esistenti che incidono sulla tip a (2214) è pari a 0,57 mq'ab che diventa 1,14 mq'ab se si applica l art 4 del DM 2/4/68, quindi nettamente inferiore

I□Comune è dotato esclusivamente di scuola materna ed elementare, si precisa che gli studenti delle scuole medie inferiori e superiori del Comune gravitano nelle strutture scolastiche del bacino d utenza sovracomunale (Diano Marina ed Imperia).

-tipologia b) interesse comune

L□ attrezzature di interesse comune risultano nettamente superiori allo standard indicato dal DM 2/4/68 n°1444 art 3 (2 mq'ab), infatti il rapporto tra la superficie destinata a questa tipologia di servizio (14.560 mq) e gli abitanti contabili esistenti che incidono sulla tip b (4.442) è pari a 3,27 mq'ab che diventa 5,85 se si applica l art 4 del DM 2/4/68.

-tipologia c) verde attrezzato

Gli spazi pubblici attrezzati a parco e per il gioco e per lo sport non soddisfano lo standard indicato dal DM 2/4/68 n°1444 art 3 (9 mq'ab), infatti il rapporto tra la superficie destinata a questa tipologia di servizio (10.284 mq) e gli abitanti contabili esistenti che incidono sulla tip c (4.792) è pari a 2,14 mq'ab che diventa 3,74 se si applica l art 4 del DM 2/4/68.

-tipologia d) parcheggi pubblici

Infine per quanto riguarda gli spazi destinati a parcheggi pubblici, attualmente lo standard (2,5 mq'ab) è quasi soddisfatto I□rapporto tra la superficie destinata a questa tipologia di servizio (10.555 mq) e gli abitanti contabili esistenti che incidono sulla tip d (4.792) è pari a 2,20 mq'ab che diventa 4,18 se si applica l art 4 del DM 2/4/68..

DIMENSIONAMENTO □□A□DA□D□URBANISTI□CI TOTALI (esistenti + previsti)

in relazione al carico urbanistico previsto dalla presente variante

DM 2/4/68	Standards (mq'ab)	Servizi esist DM 2/4/68 art 4	Servizi di previsione DM 2/4/68 art 4	Servizi totali	Rapporto sup'ab
a) istruzione	4,5	2.546	2.434	4.980	2,25
b) interesse comune	2	25.986	3328	29.314	4,70
c) verde pubblico	9	17.943	49.970	67.913	10,26
d) parcheggi pubblici	2,5	20.053	30.110	50.163	7,57

Tot a+b+c+d	18	66.528	85.842	152.370	24,65

Popolazione residente al 31.12.2015 incidente sulla tip a) = 2.214
Abitanti contabili di previsione incidenti sulla tip b) = 6.234
Abitanti contabili di previsione incidenti sulla tip c) e d) =6.618

Dall esame del P□C vigente per quanto riguarda la verifica degli standards urbanistici e , in particolare , il fabbisogno pregresso di servizi per le zone residenziali e il fabbisogno generato dall incremento previsto dal P□C stesso per valutare la richiesta di standards complessiva , si evince quanto segue

a) istruzione

L□ verifica delle previsioni riguardanti questa tipologia di servizio ha evidenziato la mancanza di servizi di previsione , pertanto lo standard (4,5 mq/ab) rimane insoddisfatto poiché il rapporto tra la superficie destinata a questa tipologia di servizio (4.980 mq) e gli abitanti contabili residenti esistenti incidenti sulla tip a (2.214) è pari a 2,25 mq/ab

S□ precisa che gli studenti delle scuole medie inferiori e superiori del Comune gravitano nelle strutture scolastiche del bacino d utenza sovracomunale (Diano Marina ed Imperia).

b) interesse comune

I□ relazione al peso insediativo residenziale teorico complessivo incidente sulla tip b (6.234) la dotazione attuale è stata stimata più che sufficiente I□rapporto tra la superficie destinata a questa tipologia di servizio (29.314 mq) e gli abitanti contabili di previsione incidenti sulla tip b è pari a 4,70 mq/ab

c) verde pubblico attrezzato

L□ verifica , che è stata condotta puntualmente per ciascun ambito e distretto , ha stimato che la dotazione di questo servizio è soddisfatta I□rapporto tra la superficie destinata a questa tipologia di servizio (67.913 mq) e gli abitanti contabili di previsione incidenti sulla tip c (6618) è pari a 10,26 mq/ab

d) parcheggi pubblici

L□ verifica , condotta puntalmente per ciascun ambito e distretto , ha stimato che la dotazione di questo servizio è pienamente soddisfatta I□rapporto tra la superficie destinata a questa tipologia di servizio (50.163 mq) e gli abitanti contabili di previsione incidenti sulla tip d (6618 ab) è pari a 7,57 mq/ab

Complessivamente lo standard

Per contabilizzare la superficie a servizi si è applicato alle misure geometriche effettive un fattore di conversione che misura il valore relativo alle finalità dello standard
(x 2) aree a servizi pubblici nell ambito delle zone A e B in riferimento all art 4 comma 2 del DM 2/4/68.

E□E□C□ □□A□DA□D□ UR BA NIST □CI per categoria

D□ una lettura incrociata delle tabelle intitolate " Peso insediativo e verifica degli standards" , delle norme di attuazione del P□C e della tavola H3, si è redatta questa tabella riepilogativa
E' riportata per ogni ambito e distretto la superficie reale (mq) degli standards esistenti e previsti dal P□C, la conversione delle misure geometriche in relazione all art 4 comma 2 del DM 2/4/68 n° 1444.

Q[illegible].
A[illegible]'[illegible].4 [illegible]2 [illegible]DM 2/4/68 [illegible]1444 [illegible].3 [illegible]'[illegible]A [illegible]B [illegible].

[illegible]E ([illegible])

E[illegible]E[illegible]E	L[illegible]	D[illegible]	S[illegible]	DM 2/4/68 A[illegible].4	A[illegible]	[illegible]	% [illegible]
1	I 1.1	S[illegible]	163	326	A[illegible]3	A	100%
2	I 1.2	S[illegible]	1.110	2.220	A[illegible]3	A	100%
[illegible]			**1.273**	**2.546**			
D[illegible]A[illegible]3			1.273	2.546		A	

[illegible]C	L[illegible]	D[illegible]	S[illegible]	DM 2/4/68 A[illegible].4	A[illegible]	[illegible]	% [illegible]
1	I .2	S[illegible]	1.217	2.434	A[illegible]1.1	A	
[illegible]			**1.217**	**2.434**			
D[illegible]A[illegible]1.1			1.217	2.434		A	

[illegible]A[illegible]E C[illegible]E[illegible]+[illegible] 2.490 4.980

[illegible]E[illegible]E[illegible]E C[illegible]E ([illegible])

E[illegible]E[illegible]E	L[illegible]	D[illegible]	S[illegible]	DM 2/4/68 A[illegible].4	A[illegible]	[illegible]	% [illegible]
1	IC 1.1	C[illegible]. 2 [illegible]	1.560	3.120	A[illegible]3	A	100%
2	IC 1.2	C[illegible]	3.670	7.340	A[illegible]3	A	100%
3	IC 1.3	C[illegible]N.S. A[illegible]	284	568	A[illegible]3	A	100%
4	IC 2	C[illegible] S.G[illegible] B[illegible]	210	420	A[illegible]1.1	A	100%
5	IC 3	O[illegible]S. B[illegible]	310	620	A[illegible]1.1	A	100%
6	IC 4	C[illegible]'A[illegible]	156	312	A[illegible]1.1	A	100%
7	IC 5	T[illegible] C[illegible]	292	584	A[illegible]1.1	A	100%
8	IC 6	C[illegible]S. N[illegible]B[illegible]	608	1.216	A[illegible]1.1	A	100%
9	IC 7	[illegible]	63	126	A[illegible]1.1	A	100%
10	IC 8	C[illegible]	486	972	A[illegible]1.1	A	100%

11	IC 9	C□□□□□□ □□□□'A□□□□□□□□□□	255	510	A□.1.1	A	100%
12	IC 10	C□□□□□□□□ S□□□□C□□□□□□□	2.720	5.440	A□.1.1	A	100%
13	IC 11	A□ □□□□□□□□□□ □ □□□□□□	25	50	A□.1.1	A	100%
14	IC 12	C□□□□□□ □□ S.M□□□□	102	204	A□.1.2	A	100%
15	IC 13	C□□□□□□ □□□ F□□□□□□□	125	250	A□.2.1	A	100%
16	IC 14	C□□□□□□ M□□□□□□□ □□□□□ N□□□	160	320	A□.2.2	A	100%
17	IC 15	M□□□□□□□□ □□□ □□□□□	400	800	□D□.2/□	B	80%
18	IC 16	C□□ □□□□□	2.982	2.982	A□□.2	E	100%
19	IC 17	C□□□□□ □□S□□ S□□□□□□□	152	152	A□□.2	E	100%
□□□□□□□C			**14.560**	**25.986**			
□□□□□□□ □□□□A□.1.1.			5.125	10.250		A	
□□□□□□□ □□□□A□.1.2			102	204		A	
D□□□□□□ □□□□A□.2.1.			125	250		A	
D□□□□□□ □□□□A□.2.2			160	320		A	
D□□□□□□ □□□□A□.3			5.514	11.028		A	
D□□□□□□ □□□□□D□.2			400	800		B	
D□□□□□□ □□□□A□□.3			3.134	3.134		E	

□□□□□□□□□□ □□□C	L□□□□□□□□□□□□ □□□□□□□□	D□□□□ □□□□□□□□	S□□□□□□□□ □□□□□	DM 2/4/68 A□□.4	A□ □□□□ □□□□□□□□□	□□□□	% □□□□□□□□□□□□
20	A□□□□□□□□□□ □□□ C□□ □□□□□□ □□□□□□ □ C□□ □□□□□□	P□□□□□□□ C□□ □□□□ C□□ □□□□□□	3328	3328	D□1	C	-
□□□□□□□C			**3328**	**3328**			
D□□□□□□ □□□□D□1			3328	3328		C	

□□ □**A**□**E C**□ □ □□**E**□□□□ □ □□□□□□□□+ □□□□□□□ **17.888** **29.314**

□**E**□**DE A**□□□**E**□□**A**□□ (□)

E□□□□**E**□□**E**	L□□□□□□□□□□□□ □□□□□□□□	D□□□□ □□□□□□□□	S□□□□□□□□ □□□□□	DM 2/4/68 A□□.4	A□ □□□□ □□□□□□□□□	□□□□	A□□□□□□□□□ □□ NTA	□□□□ □□ □□□□□□ H1	% □□□□□□□□□ □□□□
1	□A 1	□□□□□□□□□□	1.890	3780	A□.3	A	-	-	100%
2	□A 2	P□□□□ S.G□□□□□□□ B□□□□□□	545	1090	A□.1.1	A	-	-	100%
3	□A 3	□□□□□ □□□□□□□ M□□□□ □□□□ C□□□□	275	550	A□.1.1	A	-	-	100%
4	□A 5		2.483	4966	A□.1.2	A	□□□□2334 □□□D□1	B	100%

5	□A 5 bis		366	732	A□.1.2	A	-	-	100%
6	□A 16		2.100	4.200	A□.4.1	B	-	-	100%
7	□A privato esis ente (calcolato al 50%)		2.625	2.625	□D□.3.2b	C	-	-	100%
Totale □A			**10.284**	**17.943**					
D□cu □in □□□□A□.1.1			820	1640	A	A			
D□cu □in □□□□A□.1.2			2.849	5.698	A	A			
D□cu □in □□□□A□.3			1.890	3780	A	A			
D□cu □in □□□□A□.4.1			2.100	4.200	B	B			
a☽r 3.2 □			2.625	2.625	C	C			

previsione da PU C	Localizzazione standard	Denominazione	Superf ci □ r □al □	DM 2/4/68 Art 4	A□ □□□□ distretto	Zona	A□□□□□□□□□□ da NTA	Zona da tavola H1	% realizzaz ione
8	□A 4		2.892	5.784	A□.3	A	-	-	
9	□A 6		1.140	1.140	A□□1.1	E	di cui 1140 per D□.8	C	
10	□A 7		4.370	4.370	di cui 1.325 per a☽r 3.1, 3.045 per a☽r 3.2	C	a☽r 3.1, a☽r 3.2,	C	
11	~~□A 8~~	soppresso							
12	□A 9		702	702	D□.6	C	D□.6	C	
13	□A 10		1103	1103	D□.7	C	D□.7	C	
14	□A 11		906	906	a☽r 4	C	di cui 787 □□□ D□.4	C	
15	□A 12		663	1.326	A□.2.1	A	-	-	
16	□A 13		415	830	A□.2.2	A	-	-	
17	□A 14		3.050	3.050	A□□ 2	E	di cui 1.518,3 per D□.5	C	
18	□A 15		1.180	2.360	A□□1.3.O	E	A□.4.2	E	
19	~~□A 17~~	soppresso							
20	□A 18		3.160	3.160	D□ 1	D	-	-	
21	□A 19		1.138	1.138	D□ 1	D	-	-	
22	□A 20		307	614	A□.1.1	A	-	-	
□A da individuare con il P□O			351	351	D□.9	C	D□.9	C	
□A da individuare con il P□O			136	136	D□.10	C	D□.10	C	
□A dotazione aggiuntiva da indivi uare con il P□O			23.000	23.000	D□1	C	D□1	C	
Totale □A			**44.513**	**49.970**					
TOT ALE COMPL ESSIVO esistent + previst			**54.797**						
				67.913					

A C E ( )

E E E	L	D	S	DM 2/4/68 A 4	A		A NTA	H1	%
1	P1	G	38	76	A 1.1	A	-	-	100%
2	P2	G	75	150	A 1.1	A	-	-	100%
3	P3	G.R	330	660	A 1.1	A	-	-	100%
4	P4	G.M	1.294	2.588	A 1.1	A	-	-	100%
5	P5	G.Q	33	66	A 1.1	A	-	-	100%
6	P6	G.Q	28	56	A 1.1	A	-	-	100%
7	P7	P D A / Q	100	200	A 1.1	A	-	-	100%
8	P8	P	236	472	A 1.1	A	-	-	100%
9	P9	S.M	53	106	A 1.2	A	-	-	100%
10	P10	S.M	73	146	A 1.2	A	-	-	100%
11	P11	P D A / C	568	1.136	D 2	B	-	-	100%
12	P12	C	700	1.400	D 2	B	-	-	70%
13	P13	D G	461	922	D 2	B	-	-	100%
14	P14	D G	133	266	D 2	B	-	-	100%
15	P15	P D M D S.P	3.247	6.494	D 2/	B	-	-	20%
16	P16	C	517	517	A 2	E	-	-	100%
17	P20		775	1.550	A 1.2	A	D 357 D 1	B	100%
18	P20		794	1.588	A 1.2	A	D 1	B	100%
19	P35		560	1.120	A 4.1	B	-	-	100%
20	P		540	540	D 3.2/	C	-	-	100%
			10.555	**20.053**					
D A 1.1			2.134	4.268		A			
D A 1.2			1.695	3.390		A			
D A 4.1			560	1.120		B			
D D 2			1862	3.724		B			
D D 2			3.247	6.494		B			
D A 2			517	517		E			
D D 3.2/			540	540		C			

C	L	D	S	DM 2/4/68 A 4	A		A NTA		%

								□□□□ H1	□□□
21	P17		512	512	D□5	C	□□□□512 □□□□D□5	C	
22	P18		748	1.496	A□3	A	-	-	
23	P19		2.404	4.808	A□3 □	A	-	-	
24	P21		301	301	□D□3.1	C	□D□3.1	C	
25	P22□		500	500	□D□3.2/□	C	□D□3.2 □	C	
26	P22□		366	366	□D□3.2/□	C	□D□3.2 □	C	
27	P23		452	452	□D□3.2/□	C	□D□3.2 □	C	
28	P24		370	370	□D□3.2/□	C	□D□3.2/□	C	
29	P25		612	612				-	
30	P26		2.561	2.561	E□□D□2		-	-	
31	P27		203	203	□D□8	C	-	C	
32	P27□		203	203	□D□4	C	-		
33	P28		289	578	A□2.1	A	-	-	
34	P29		304	608	A□2.1	A	-	-	
35	P30		271	542	A□2.2	A	-	-	
36	P31		439	439	A□□ 2	E	□□□□331,5 □□□□D□5	-	
37	P32		390	390	D□6	C	D□6	C	
38	P33		492	492	D□7	C	D□7	C	
39	P34		320	640	A□4.2	B	A□4.2	B	
40	P35 □□□		366	366	A□□ 1.1	E	□□□□183 □□□D□8	C	
41	P36		1.196	1.196	□D□3.2/□	C	-	-	
42	P37		677	1.354	A□3 □	A	-	-	
43	P38		729	1.458	A□1.1	A	-	-	
44	P38□□□		455	910	□D□2	B			
45	P39		503	1006	□D□2	B	-	-	
46	P40		781	781	D□1	D	-	-	
47	P41		395	395	A□4.1	B	-	-	
P□□□□□□ □□ □□□□□□□□ □□□ □P□O			195	195	D□9	C	D□9	C	
P□□□□□□ □□ □□□□□□□□ □□□ □P□O			76	76	D□10	C	D□10	C	
P□□□□□□ □□□□□□□ □□ □□□□□□□□ □□□ □□ P□O			6300	6300	D□1	C	D□1	C	
□□□□ □ □□□□□□			**23.410**	**30.110**					
□□ □**A**□**E C**□ □ □□**E**□□□ □ □□□□□+ □□□□□□			**33.965**	**50.163**					

[illegible]A[illegible]E [illegible]E[illegible]E[illegible]A[illegible]E [illegible]E[illegible] [illegible]		
[illegible]	1.273	2.546
[illegible]	14.560	25.986
[illegible]	10.284	17.943
[illegible]	10.555	20.053
TOTALE GENERALE SER[illegible]I[illegible]I ESISTENTI	**36.672**	**66.528**
[illegible]A[illegible]E [illegible]E[illegible]E[illegible]A[illegible]E [illegible]E[illegible] [illegible]		
[illegible]	1.217	2.434
[illegible]	3.328	3.328
[illegible]	44.513	49.970
[illegible]	23.410	30.110
TOTALE GENERALE SER[illegible]I[illegible]I PRE[illegible]ISTI	**72.468**	**85.842**
[illegible]A[illegible]E [illegible]E[illegible]E[illegible]A[illegible]E [illegible]E[illegible]	**109.140**	**152.370**

[illegible]E[illegible]E[illegible]E[illegible]A[illegible] (F)

[illegible] C	L[illegible]	D[illegible]	S[illegible]	DM 2/4/68 A[illegible] 4	A[illegible]	[illegible]	A[illegible] NTA	[illegible] H1	% [illegible]
1	F1	FF.SS.	14.601	-	E[illegible] D[illegible]8, A[illegible]1.2, A[illegible]3	-	-	-	
2	F2	FF.SS.	10.594	-	E[illegible] D[illegible]1, D[illegible]7, A[illegible]1.2, A[illegible] 1.3	-	-	-	
3	F3	A[illegible]	5.056	-	E[illegible] D[illegible]1, D[illegible]4	-	-	-	
4	F4	A[illegible]	4.391	-	E[illegible] D[illegible]2	-	-	-	
5	F5	A[illegible]	316	-	E[illegible] A[illegible]2.1/[illegible]	-	-	-	
34.958 [illegible] F			**34.958**	**-**					
[illegible]A[illegible]E C[illegible]E[illegible]			**34.958**	**-**					

A[illegible] P[illegible]C [illegible]

S[illegible] D[illegible]1, [illegible] P.[illegible].O, [illegible]' [illegible]:

[illegible]

[illegible]

[illegible] 23.000 [illegible].

[illegible] 250 [illegible] 6.300 [illegible], [illegible]

□E□□F□CA FABB□□□ □ □ □ □□A□DA□D□ □□ □A□□□ □□□ A□D□ E□□□ □A□ E□□□
DE□□A □A□□A□□E

E□□□□ □□ □□□□ □□□□□□□□□ □□□ □□□□□ □□□□□□□□□□□□□□□ □□□□□□□□ <u>□□□□□□□□□</u>:

□A□2.1/□

□A□2.1/□

□A□4.1

□□D□2 □□D□2/□

□□D□3.1

□□D□5

N.B.: □□□□□□□□□ □□□□□□□ □□□□□□ □ □□□□ □□□□ □□□□□□□□/□□□□□□□:
□PESO INSEDIATI□O E □ERIFICA DEGLI STANDARDS□□□□□□□□P□C

Ar□□□□a sottoambito - Borgata Ferretti – zona A

□eri□ica del □abbiso□no in□rastrutturale complessivo

zonizzazione P.U.□. in □ariante	**Ar□□□□a**
□orrispondenza zona ai sensi del □l. □□□□□□□□□□ n. □□□□	A
□olumetria residenziale esistente	□.□□□ mc
□ncremento massimo □olumetria residenziale indotto dal P.U.□.	□.□□□ mc
Peso insediati□o teorico attuale in rapporto alla □olumetria esistente	□□□□□ ab
□ncremento massimo peso insediati□o indotto dal P.U.□.	□□ ab
totale	□□ ab

Nota□□ abitante □ □□□ mc lordi

□uo□i abitanti insediati sui □uali ripartire il carico infrastrutturale □nuo□o e pregresso□	□□ ab

Fabbiso□no di servi□i per incremento insediativo

□erde attrezzato	□ m□□ab□□□ □ □□□ m□
Parcheggio	□ m□□ab□□□ □ □□□ m□

□iabilit□ di competen□a di secondaria importan□a
□inciden□a calcolata su incremento insediativo complessivo Ar□□□□a □ Ar□□□□b □ □□ ab□□□

lambisce il sub-ambito Ar.□.□□a□si s□iluppa e si congiunge attra□erso Ar.□.□ alla □iabilit□ esistente da potenziare.

lunghezza	superficie	□ncidenza m□□ab
ml □□□	m□ □□□□□	m□□ab □□□□□

□iabilit□ di competen□a esistente da poten□iare
□inciden□a calcolata su incremento insediativo complessivo Ar□□□□a □ Ar□□□□b □ □□ ab□□□

tangente a Sud del sub-ambito Ar.□.□b si s□iluppa lungo il confine nord dell□Ar.□.□ □erso il sub-ambito Ar.□.□.□a

lunghezza	superficie	□ncidenza m□□ab
ml □□□	m□ □□□□□	m□□ab □□□□□

Ar□□□□b sottoambito - Borgata Ferretti Sottani – zona A

□eri□ica del □abbiso□no in□rastrutturale complessivo

zonizzazione P.U.□. in □ariante	**Ar□□□□b**
□orrispondenza zona ai sensi del □l. □□□□□□□□□□ n. □□□□	A
□olumetria residenziale esistente	□.□□□ mc
□ncremento massimo □olumetria residenziale indotto dal P.U.□.	□.□□□ mc
Peso insediati□o teorico attuale in rapporto alla □olumetria esistente	□□ ab
□ncremento massimo peso insediati□o indotto dal P.U.□.	□□ ab
totale	□□ ab
□uo□i abitanti insediati sui □uali ripartire il carico infrastrutturale □nuo□o e pregresso□	□□ ab

Nota□□ abitante □ □□□ mc lordi

Fabbiso□no di servi□i per incremento insediativo

□erde attrezzato	□ m□□ab□□□ □ □□□ m□
Parcheggio	□ m□□ab□□□ □ □□□ m□

□iabilit□ di competen□a di secondaria importan□a
□inciden□a calcolata su incremento insediativo complessivo Ar□□□□a □ Ar□□□□b □ □□ ab□□□

lambisce il sub-ambito Ar.□.□□a□si s□iluppa e si congiunge attra□erso Ar.□.□ alla □iabilit□ esistente da potenziare.

lunghezza	superficie	□ncidenza m□□ab
ml □□□	m□ □□□□□	m□□ab □□□□□

□iabilit□ di competen□a esistente da poten□iare
□inciden□a calcolata su incremento insediativo complessivo Ar□□□□a □ Ar□□□□b □ □□ ab□□□

tangente a Sud del sub-ambito Ar.□.□b si s□iluppa lungo il confine nord dell□Ar.□.□ □erso il sub-ambito Ar.□.□.□a

lunghezza	superficie	□ncidenza m□□ab
ml □□□	m□ □□□□□	m□□ab □□□□□

Ar□□□□ ambito residenziale di ri□ualificazione - □onade □zona B

□eri□ica del □abbiso□no in□rastrutturale complessivo

zonizzazione P.U.□. in □ariante	**Ar**□□□□
□orrispondenza zona ai sensi del □l. □□□□□□□□□□ n. □□□□	B
□olumetria residenziale esistente	□□.□□□ mc
□ncremento massimo □olumetria residenziale indotto dal P.U.□.	□.□□□ mc
Peso insediati□o teorico attuale in rapporto alla □olumetria esistente	□□□□□ ab
□ncremento massimo peso insediati□o indotto dal P.U.□.	□□ ab
totale	□□□□□ ab
□uo□i abitanti insediati sui □uali ripartire il carico infrastrutturale □nuo□o e pregresso□	□□ ab

Nota□□ abitante □ □□□ mc lordi

Fabbiso□no di servi□i pre□resso e per incremento insediativo

□erde attrezzato	□ m□□ab □□□□□□ □ □.□□□□ m□	□ncidenza m□□ab □□□□ m□□ab
Parcheggio	□ m□□ab □□□□□□ □ □.□□□ m□	□ncidenza m□□ab □□ m□□ab

□iabilit□ di competen□a□
potenziamento della □iabilit□ esistente di mezza costa denominata □ia del Figone che si innesta su □ia □onade.

lunghezza	superficie	□ncidenza m□□ab
ml. □□□	m□. □□□	□□□□

aDr sub-ambito di trasformazione res.– zona B

eri ica del abbiso no in rastrutturale complessivo

zonizzazione P.U. in ariante	**aDr**
orrispondenza zona ai sensi del l. n.	B
olumetria residenziale esistente	. mc
ncremento massimo olumetria residenziale indotto dal P.U.	. mc
Peso insediati o teorico attuale in rapporto alla olumetria esistente	ab
ncremento massimo peso insediati o indotto dal P.U.	
totale	ab
uo i abitanti insediati sui uali ripartire il carico infrastrutturale nuo o e pregresso	ab

Nota abitante mc lordi

Fabbiso no di servi i pre resso su aDr e aDr a

erde attrezzato m. **ab arr ab**

abitanti calcolati su a a a

Fabbiso no di servi i per incremento insediativo aDr

erde attrezzato	m ab m
Parcheggi	m ab m

iabilit di competen a prevista dal P C vi ente

	Lunghezza ml	Larghezza ml	Superficie mq	Competenza %	Incidenza mq/ab
Tratto 10-11	72,0	6,2	446,4	100,0%	2,0
Tratto 16-17	90,0	6,2	558,0	100,0%	2,6
Tratto 24-25	61,0	6,2	378,2	33,0%	0,6
Tratto 24-29	161,0	6,2	998,2	100,0%	4,6
Tratto 29-31	128,0	6,2	793,6	100,0%	3,6
Tratto 28-31	99,0	7,2	712,8	33,0%	1,1
Tratto 25-28	306,0	6,2	1897,2	50,0%	4,3
TOTALE					18,8

Totale inciden a viabilit m ab

aDr□□a sub-distretto di trasformazione res.– zona B

□eri□ica del □abbiso□no in□rastrutturale complessivo

zonizzazione P.U.□. in □ariante	**Dr□□a**
□orrispondenza zona ai sensi del □l. □□□□□□□□□□ n. □□□□	B
□olumetria residenziale esistente	-
□ncremento massimo □olumetria residenziale indotto dal P.U.□.	□.□□□ mc
Peso insediati□o teorico attuale in rapporto alla □olumetria esistente	-
□ncremento massimo peso insediati□o indotto dal P.U.□.	□□ ab
totale	□□ ab
□uo□i abitanti insediati sui □uali ripartire il carico infrastrutturale □nuo□o e pregresso□	□□ ab

Nota□□ abitante □ □□□ mc lordi

Fabbiso□no di servi□i per incremento insediativo oltre al □abbiso□no pre□resso del Dr□□ □□.pag precedente□

□erde attrezzato	□ m□□ab□□□ □ □□□ m□
Parcheggio	□ m□□ab□□□ □ □□□ m□

□iabilit□ di competen□a □

de□e essere realizzato il pre□isto potenziamento della □iabilit□ pubblica esistente che collega □ia □iano San Pietro con la strada pro□inciale □iano □arina – □iano □astello e di □uella che lambisce il distretto sul suo lato o□est.

lunghezza	superficie	□ncidenza m□□ab
ml □.□□□	m□ □□.□□□	□□□□□

aDr□□□□ distretto di trasformazione res.– zona □

□eri□ica del □abbiso□no in□rastrutturale complessivo

zonizzazione P.U.□. in □ariante	**aDr□□□□**
□orrispondenza zona ai sensi del □l. □□□□□□□□□□ n. □□□□	□
□olumetria residenziale esistente	□.□□□ mc
□ncremento massimo □olumetria residenziale indotto dal P.U.□.	□.□□□ mc
Peso insediati□o teorico attuale in rapporto alla □olumetria esistente	□□□□ ab
□ncremento massimo peso insediati□o indotto dal P.U.□.	□□□□ ab
totale	□□□□ ab
□uo□i abitanti insediati sui □uali ripartire il carico infrastrutturale □nuo□o e pregresso□	□□□□ ab

Nota□□ abitante □ □□□ mc lordi

Fabbiso□no di servi□i pre□resso e per incremento insediativo

□erde attrezzato	□ m□ab □□□□□ □ □□□□□ m□	□ncidenza m□ab □□□□□ m□ab
Parcheggi	□ m□ab □□□□□ □ □□□ m□	□ncidenza m□ab □□□□□ m□ab

□iabilit□ □
di pre□isione di secondaria importanza che lambisce il distretto □r.□.□ sull□argine destro del torrente □□igno

lunghezza	superficie	□ncidenza m□ab
ml □□□	m□ □□□	□□□□□ m□ab

aDr□□ distretto di trasformazione res.. – zona □

□eri□ica del □abbiso□no in□rastrutturale complessivo

zonizzazione P.U.□. in □ariante **aDr□□**

□orrispondenza zona ai sensi del □l. □□□□□□□□□□□□ n. □□□□ □

□olumetria residenziale esistente □.□□□.□□□ mc

□ncremento massimo □olumetria residenziale indotto dal P.U.□. □□.□□□ mc

Peso insediati□o teorico attuale in rapporto alla □olumetria esistente □□□.□□□ ab

□ncremento massimo peso insediati□o indotto dal P.U.□. □□□.□□□ ab

totale □□□.□□□ ab

Nota□□ abitante □ □□□ mc lordi

□uo□i abitanti insediati sui □uali ripartire il carico infrastrutturale □nuo□o e pregresso□ □□□.□□□ ab

Fabbiso□no di servi□i pre□resso e per incremento insediativo

□erde attrezzato □ m□□ab□ □□□.□□□ □ □.□□□.□□□ m□ □ncidenza m□□ab □□.□□□ m□□ab

Parcheggio □ m□□ab□ □□□ □ □□□.□ m□ □ncidenza m□□ab □□.□□□ m□□ab

□iabilit□ □

potenziamento della □iabilit□ esistente di mezza costa che dalla s.p. n. □□ □iano Aretino raggiunge la localit□ □adonna dei Porcili

	lunghezza	superficie	□ncidenza m□□ab
	ml □□□	m□ □.□□□	□□