

ASSETTO INSEDIATIVO



CARTA TECNICA REGIONALE

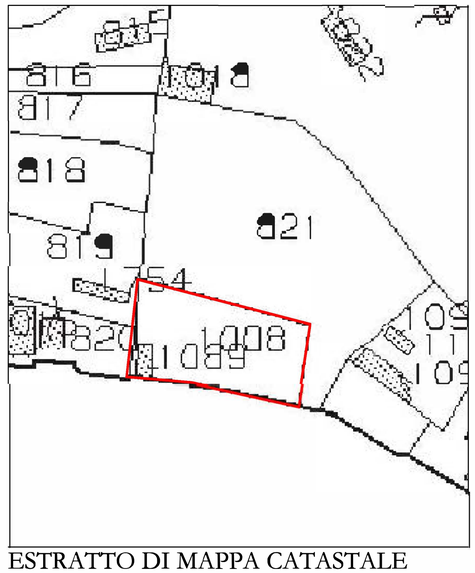

ESTRATTO DI MAPPA CATASTALE

Studio Tecnico

Geom. Ivano Frontero

Strada Termini n. 92 - 18014 Ospedaletti (IM)
Uff. 0184-688335 - Fax 0184-688259
Collegio dei Geometri IM n. 1379
P.Iva 01281590081 - C.F. FRN VNI 78H27 I138I
E-mail: gfronteroi@virgilio.it Pec: ivano.frontero@geopec.it

Comune di DIANO CASTELLO
Provincia di Imperia

Spazio riservato ai Timbri

Progetto definitivo per la realizzazione di un'area destinata a parcheggio in via Guglielmo Marconi

Oggetto: Inquadramento generale

Tavola n° : 01

Identificativi Catastali:	Scala : Varie
Foglio: 2	Data: 16/06/2021
Mappali: 1008-1089	Data revisione:

Timbro e firma del Progettista

Proprietario - Committente

Vigetti Cesare firma

Sindaco Romano Damonte firma

A norma di legge il presente disegno non potrà essere riprodotto ne consegnato a terzi ne utilizzato per scopi diversi da quella di destinazione senza l'autorizzazione di questo studio tecnico che ne detiene proprietà.

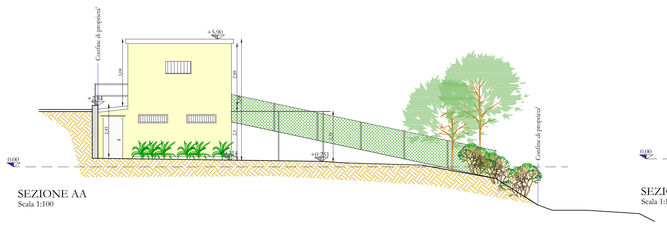

SEZIONE AA
Scala 1:100

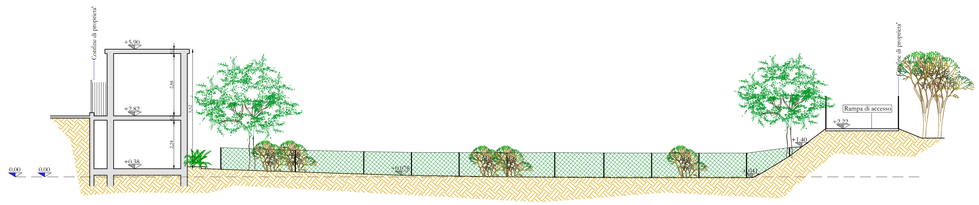

SEZIONE BB
Scala 1:100

Planimetria generale _ Scala 1:200



Pianta piano TERRA _ scala 1:100

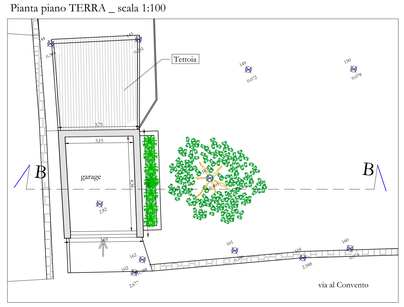

Pianta piano S1 _ scala 1:100

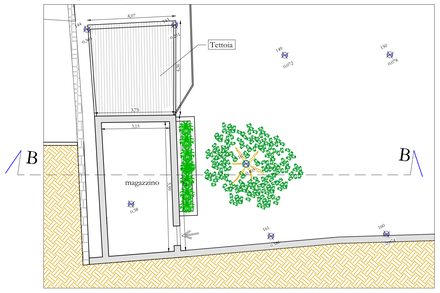

Studio Tecnico
Geom. Ivano Frontero
Strada Termini n. 92 - 18014 Ospedaletti (IM)
Uff. 0184-688335 - Fax 0184-688259
Collegio dei Geometri IM n. 1379
P.Iva 01281590081 - C.F. FRN VNI 78H27 I1381
E-mail: gfrontero@virgilio.it Pec: ivano.frontero@geopec.it

Comune di DIANO CASTELLO
Provincia di Imperia

Spazio riservato ai Timbri

Progetto definitivo per la realizzazione di un area destinataa parcheggio in via Guglielmo Marconi

Oggetto: Stato Attuale - Planimetria Generale, Pianta, sezione A-A e sezione B-B.

Tavola n° :	Identificativi Catastali:	Scala : 1:100 - 1:200
02	Foglio: 2	Data: 16/06/2021
	Mappali: 1008-1089	Data revisione:

Timbro e firma del Progettista

Proprietario - Committente
Vigetti Cesare firma
Sindaco Romano Damonte firma
Per accettazione confinante: Novaro Domenico firma

A norma di legge il presente disegno non potrà essere riprodotto ne consegnato a terzi ne utilizzato per scopi diversi da quella di destinazione senza l'autorizzazione di questo studio tecnico che ne detiene proprietà.

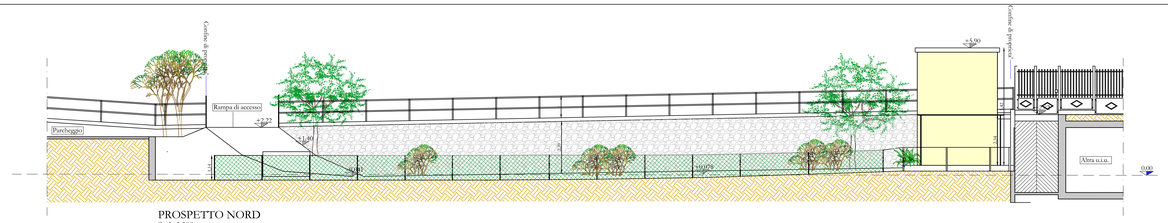

PROSPETTO NORD
Scala 1:100

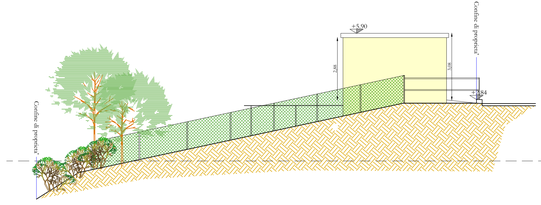

PROSPETTO OVEST
Scala 1:100

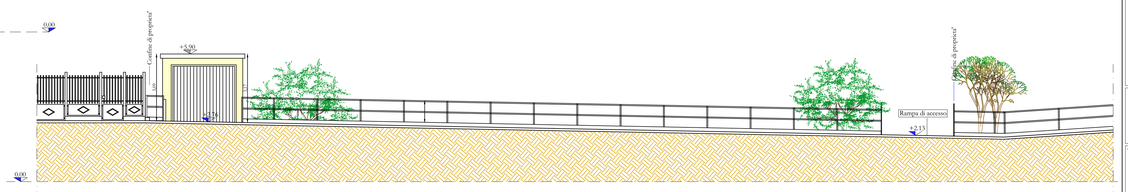

PROSPETTO SUD
Scala 1:100

Studio Tecnico
Geom. Ivano Frontero
Strada Termini n. 92 - 18014 Ospedaletti (IM)
Uff. 0184-688335 - Fax 0184-688259
Collegio dei Geometri IM n. 1379
P.Iva 01281590081 - C.F. FRN VNI 78H27 I1381
E-mail: gfrontero@virgilio.it Pec: ivano.frontero@geopec.it

Comune di DIANO CASTELLO
Provincia di Imperia

Spazio riservato ai Timbri

Progetto definitivo per la realizzazione di un area destinataa parcheggio in via Guglielmo Marconi

Oggetto: Stato Attuale - Prospetti Nord, Sud e Ovest

Tavola n° :	Identificativi Catastali:	Scala : 1:100
03	Foglio: 2	Data: 16/06/2021
	Mappali: 1008-1089	Data revisione:

Timbro e firma del Progettista

Proprietario - Committente
Vigetti Cesare firma
Sindaco Romano Damonte firma
Per accettazione confinante: Novaro Domenico firma

A norma di legge il presente disegno non potrà essere riprodotto ne consegnato a terzi ne utilizzato per scopi diversi da quella di destinazione senza l'autorizzazione di questo studio tecnico che ne detiene proprietà.

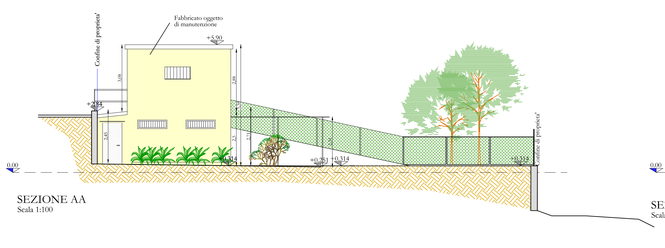

SEZIONE AA
Scala 1:100

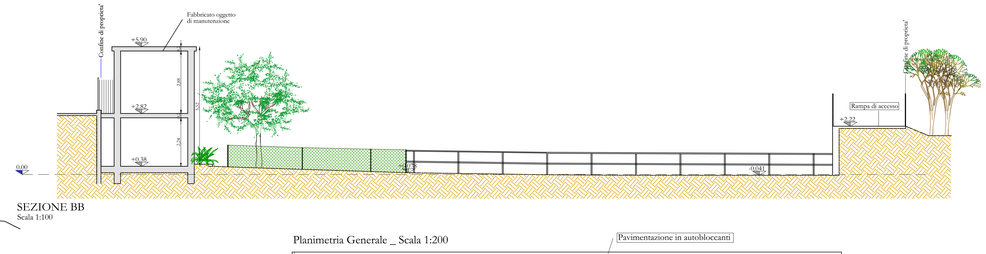

SEZIONE BB
Scala 1:100

Planimetria Generale _ Scala 1:200

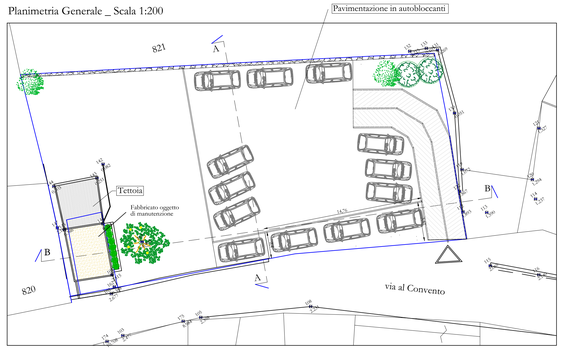

Pianta piano TERRA _ INVARIATO_scala 1:100

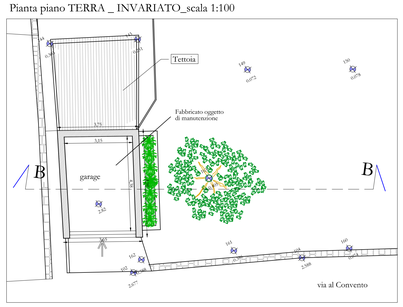

Pianta piano S1_ INVARIATO_ scala 1:100

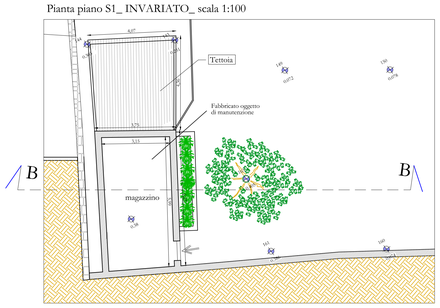

Studio Tecnico

Geom. Ivano Frontero

Strada Termini n. 92 - 18014 Ospedaletti (IM)
Uff. 0184-688335 - Fax 0184-688259
Collegio dei Geometri IM n. 1379
P.Iva 01281590081 - C.F. FRN VNI 78H27 I1381
E-mail: gfrontero@virgilio.it Pec: ivano.frontero@geopec.it

Comune di DIANO CASTELLO
Provincia di Imperia

Spazio riservato ai Timbri

Progetto definitivo per la realizzazione di un area destinataa parcheggio in via Guglielmo Marconi

Oggetto: Stato in Progetto - Planimetria Generale, Pianta, sezione A-A e sezione B-B.

Tavola n° :	Identificativi Catastali:	Scala : 1:100 - 1:200
04	Foglio: 2	Data: 16/06/2021
	Mappali: 1008-1089	Data revisione:

Timbro e firma del Progettista

Proprietario - Committente
Vigetti Cesare firma
Sindaco Romano Damonte firma
Per accettazione confinante: Novaro Domenico firma

A norma di legge il presente disegno non potrà essere riprodotto ne consegnato a terzi ne utilizzato per scopi diversi da quella di destinazione senza l'autorizzazione di questo studio tecnico che ne detiene proprietà.

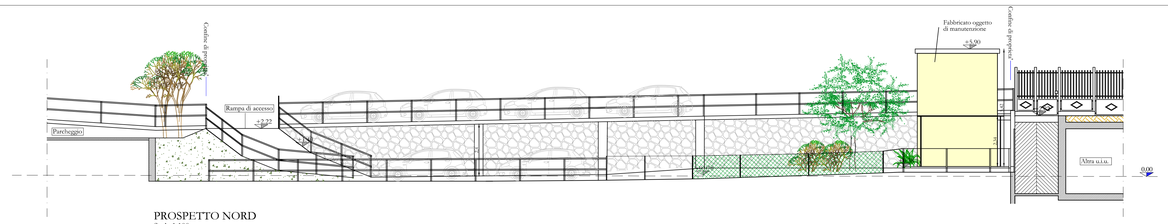

PROSPETTO NORD
Scala 1:100

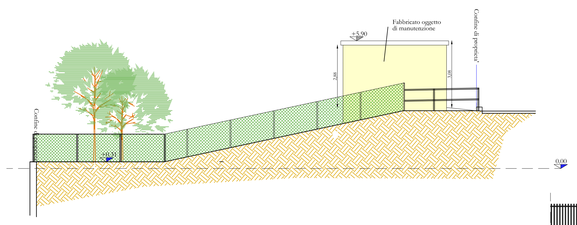

PROSPETTO OVEST
Scala 1:100

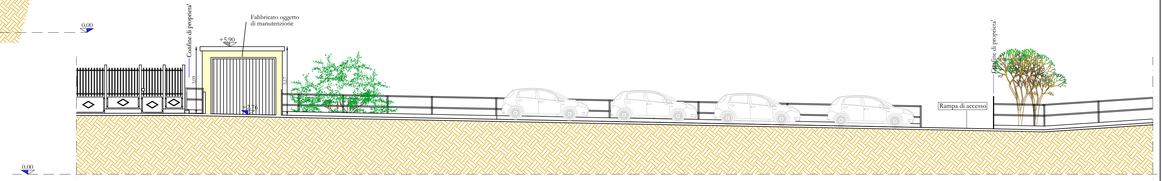

PROSPETTO SUD
Scala 1:100

Studio Tecnico
Geom. Ivano Frontero
Strada Termini n. 92 - 18014 Ospedaletti (IM)
Uff. 0184-688335 - Fax 0184-688259
Collegio dei Geometri IM n. 1379
P.Iva 01281590081 - C.F. FRN VNI 78H27 I1381
E-mail: gfrontero@virgilio.it Pec: ivano.frontero@geopec.it

Comune di DIANO CASTELLO
Provincia di Imperia

Spazio riservato ai Timbri

Progetto definitivo per la realizzazione di un area destinataa parcheggio in via Guglielmo Marconi

Oggetto: Stato in Progetto - Prospetti Nord, Sud e Ovest

Tavola n° : 05	Identificativi Catastali:	Scala : 1:100
	Foglio: 2	Data: 16/06/2021
	Mappali: 1008-1089	Data revisione:

Timbro e firma del Progettista

Proprietario - Committente
Vigetti Cesare firma
Sindaco Romano Damonte firma
Per accettazione confinante: Novaro Domenico firma

A norma di legge il presente disegno non potrà essere riprodotto ne consegnato a terzi ne utilizzato per scopi diversi da quella di destinazione senza l'autorizzazione di questo studio tecnico che ne detiene proprietà.

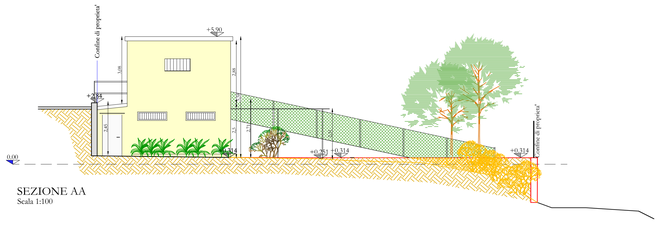

SEZIONE AA
Scala 1:100

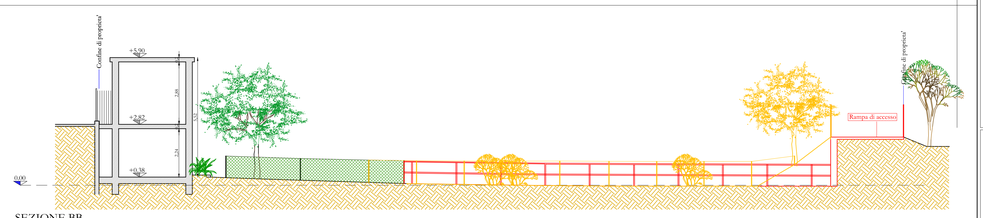

SEZIONE BB
Scala 1:100

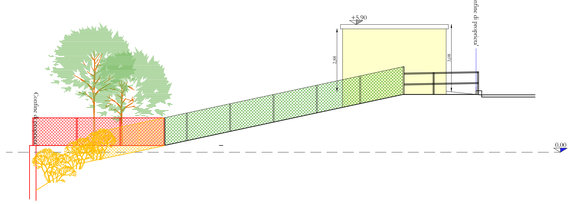

PROSPETTO OVEST
Scala 1:100

Planimetria Generale _ Scala 1:200
Planimetria Generale _ Scala 1:200

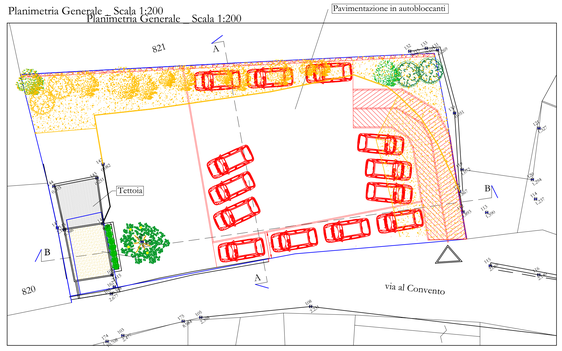

Studio Tecnico
Geom. Ivano Frontero
Strada Termini n. 92 - 18014 Ospedaletti (IM)
Uff. 0184-688335 - Fax 0184-688259
Collegio dei Geometri IM n. 1379
P.Iva 01281590081 - C.F. FRN VNI 78H27 I1381
E-mail: gfrontero@virgilio.it Pec: ivano.frontero@geopec.it

Comune di DIANO CASTELLO
Provincia di Imperia

Spazio riservato ai Timbri

Progetto definitivo per la realizzazione di
un area destinataa parcheggio in via Guglielmo Marconi

Oggetto: Stato in Sovrapposizione - Planimetria Generale,
sezione A-A, sezione B-B e Prospetto Ovest.

Tavola n° :	Identificativi Catastali:	Scala : 1:100 - 1:200
06	Foglio: 2	Data: 16/06/2021
	Mappali: 1008-1089	Data revisione:

Timbro e firma del Progettista

Proprietario - Committente
Vigeni Cesare firma
Sindaco Romano Damonte firma
Per accettazione confinante: Novaro Domenico firma

A norma di legge il presente disegno non potrà essere riprodotto ne consegnato a terzi ne utilizzato per scopi diversi da quella di destinazione senza l'autorizzazione di questo studio tecnico che ne detiene proprietà.